

A terv a jelölt helyen módosítja a Bogyisló Község Önkormányzata
75/2004. (XII.22.) számú határozatával jóváhagyott T-1 településszerkezeti tervét.

66/2008 (X.14.) számú Kt. határozattal jóváhagyva

TÁRSZERVEZŐK KÖRNYEZETVÉDELEM K ÉS TÁRSA MEGOLDÁS KFT. KÖZÚTI KÖZLEKEDÉS TOMPOS ANTAL PÉCSI ÚTTERVEZŐ KFT. KÖZMŰVEK BRUCKNER ERZSÉBET PÉCSI MÉLYÉPÍTŐ KFT RÉGÉSZET ÓDOR JÁNOS GÁBOR ÖRÖKSÉGVÉDELEM CSABA GYULA BÉRES GÁBOR	TERVEZŐ  PÉCSÉPTERV STÚDIÓ • 7601 PÉCS PF 213 • TEL: 72 / 517-910 FAX: 72 / 517-911 • E-MAIL: PECSEPTERV@PECSEPTERV.HU	RAJZSZÁM T-1
	HELYSZÍN: <h1 style="text-align: center;">BOGYISZLÓ</h1>	JELZŐSZÁM 431 -2008
	TERV MEGNEVEZÉSE TELEPÜLÉSSZERKEZETI TERV 2-ES SZÁMÚ MÓDOSÍTÁSA	TERVFAJTA TRT
	MUNKATÁRS MUHI ERZSÉBET	VEZETŐTERVEZŐ CSABA GYULA TT-1-02-0034

JELMAGYARÁZAT

tervezett	meglarlandó	
		belterületi határ
		közigazgatási határ

TERÜLETFELHASZNÁLÁSI MÓDOK

Beépítésre szánt területek

tervezett	meglarlandó	
		falusias lakóterület
		településközponti vegyes terület
		kereskedelmi, szolgáltató gazdasági terület
		ipari-, mezőgazdasági üzemi terület
		különleges terület (temető)
		különleges terület (sport)
		különleges terület (homokbánya, kubikgödör)

Beépítésre nem szánt területek

		zöldterület (közpark)
		védelmi erdő
		egészségügyi-, szociális-, turisztikai erdő
		gazdasági erdő
		általános hasznosítású mezőgazdasági terület
		korlátozott hasznosítású mezőgazdasági terület
		kertes mezőgazdasági terület
		vízgyűjtőterület (vízfelület)
		vízgyűjtőterület (Vá övezet)
		vízgyűjtőterület (Vh övezet)
		vízgyűjtőterület (Vki övezet)
		vízgyűjtőterület (Ve övezet)
		vízgyűjtőterület (Vn övezet)

KÖZLEKEDÉS

		gyorsforgalmi út
		I. rendű főút
		hálózati szerepű mellékút
		országos mellékút, gyűjtőút
		kiemelt mezőgazdasági út
		különszintű közúti csomópont
		fontosabb szintbeni közúti csomópont
		kerékpárút
		kikötő

MŰVI ÉRTÉKVÉDELEM

	régészeti lelőhely határa
	helyi értékvédelmi terület határa

TÁJ- ÉS TERMÉSZETVÉDELEM

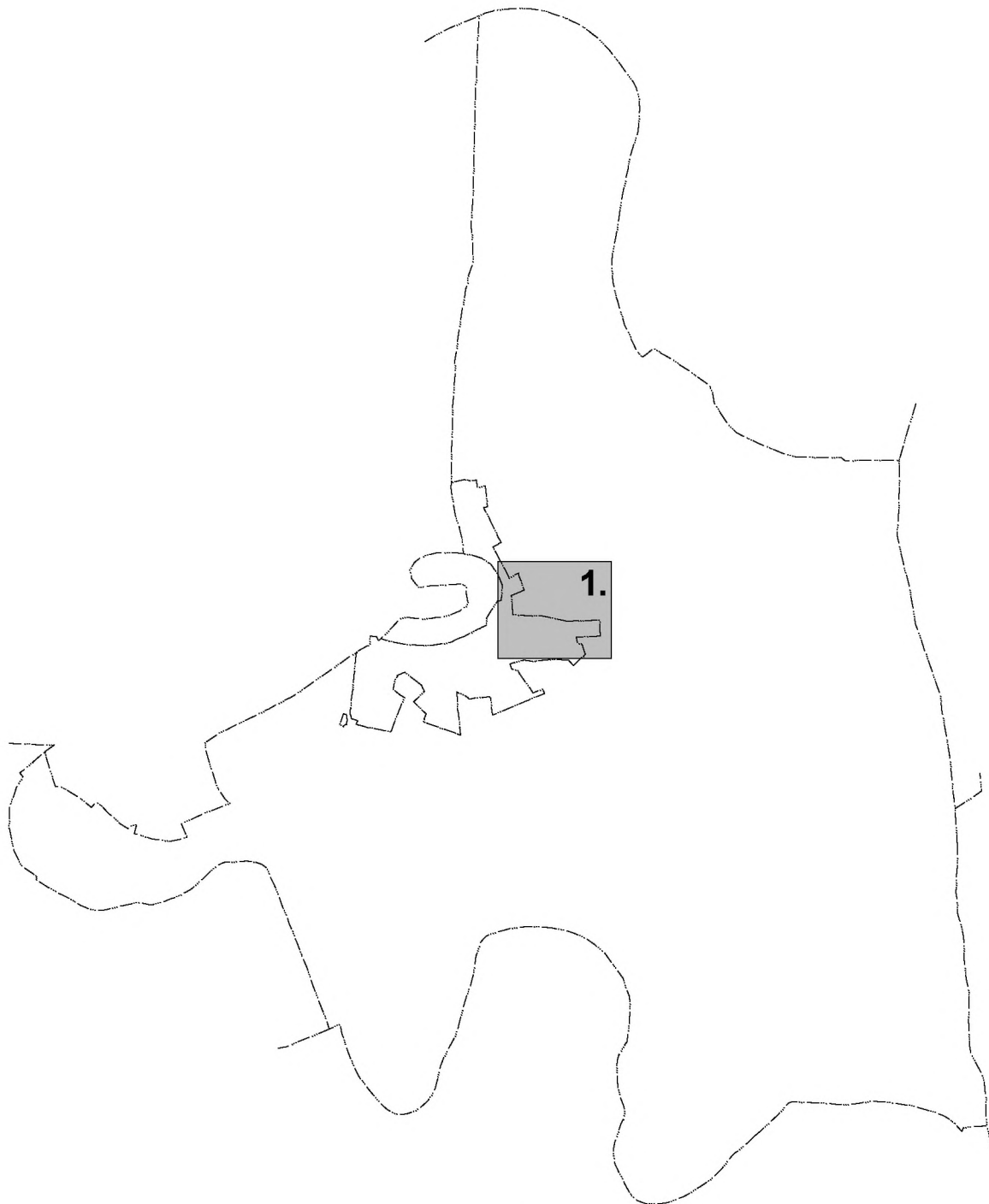
	helyi természetvédelmi terület határa
	nemzeti park határa
	ökológiai hálózat határa
	védervedő-sáv meglévő/tervezett

KÖRNYEZETVÉDELEM

	"A" hidrogeológiai védőterület határa
	"B" hidrogeológiai védőterület határa
	gyorsforgalmi út védőtávolsága
	bányatelek határa

KÖZMŰVEK, HÍRADÁS

	ivóvíz-gerincvezeték
	szennyvíz csatorna
	csapadékvízvezető főárók
	10 kV-os elektromos vezeték
	középnomású gázvezeték
	átjátszó állomás






A terv a jelölt helyen módosítja a Bogyiszló Község Önkormányzata 1/2005. (I.29.) számú rendeletével jóváhagyott SZ-1 szabályozási tervét.

12/2008 (X.15.) számú Kt. rendelettel jóváhagyva

TÁRSZERVEZŐK KÖRNYEZETVÉDELEM K ÉS TÁRSA MEGOLDÁS KFT. KÖZÜTI KÖZLEKEDÉS TOMPOSANTAL PÉCSI ÚTTERVEZŐ KFT. KÖZMŰVEK BRUCKNER ERZSÉBET PÉCSI MÉLYÉPÍTŐ KFT. RÉGÉSZET ÓDOR JÁNOS GÁBOR ÖRÖKSÉGVÉDELEM CSABA GYULA BÉRES GÁBOR	TERVEZŐ  PÉCSÉPTERV STÚDIÓ • 7601 PÉCS PF 213 • TEL: 72 / 517-910 FAX: 72 / 517-911 • E-MAIL: PECSEPTERV@PECSEPTERV.HU	RAJZSZÁM SZ-1
	HELYSZÍN: BOGYISZLÓ	JELZŐSZÁM 431 -2008
	TERV MEGNEVEZÉSE SZABÁLYOZÁSI TERV 2-ES SZÁMÚ MÓDOSÍTÁSA	TERVFAJTA TRT
	MUNKATÁRS MUHI ERZSÉBET	VEZETŐTERVEZŐ CSABA GYULA TT-1-02-0034

JELMAGYARÁZAT








SZABÁLYOZÁSI ELEMEEK

	tervezett szabályozási vonal
	területfelhasználási egység határa
	építési övezet határa
	régészeti lelőhely határa
	ökológiai hálózat határa
	Nemzeti Park határa
	helyi jelentőségű természetvédelmi terület határa
	"A" hidrogeológiai védőterület határa
	"B" hidrogeológiai védőterület határa
	szabályozási terv határa
	telek be nem építhető része
	településszerkezeti jelentőségű közúti közlekedési terület övezete
	kiszolgáló közúti közlekedési terület övezete
	szabályozási szélesség

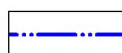

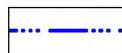

BEÉPÍTÉSRE SZÁNT TERÜLETEK

 ipari-, mezőgazdasági üzemi terület

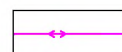

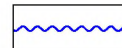
BEÉPÍTÉSRE NEM SZÁNT TERÜLETEK

	védelmi erdőterület
	általános hasznosítású mezőgazdasági terület
	korlátozott hasznosítású mezőgazdasági terület
	vízgyűjtőterület - Vá övezet
	vízgyűjtőterület - Vh övezet
	vízgyűjtőterület - Vki övezet
	vízgyűjtőterület - Ve övezet

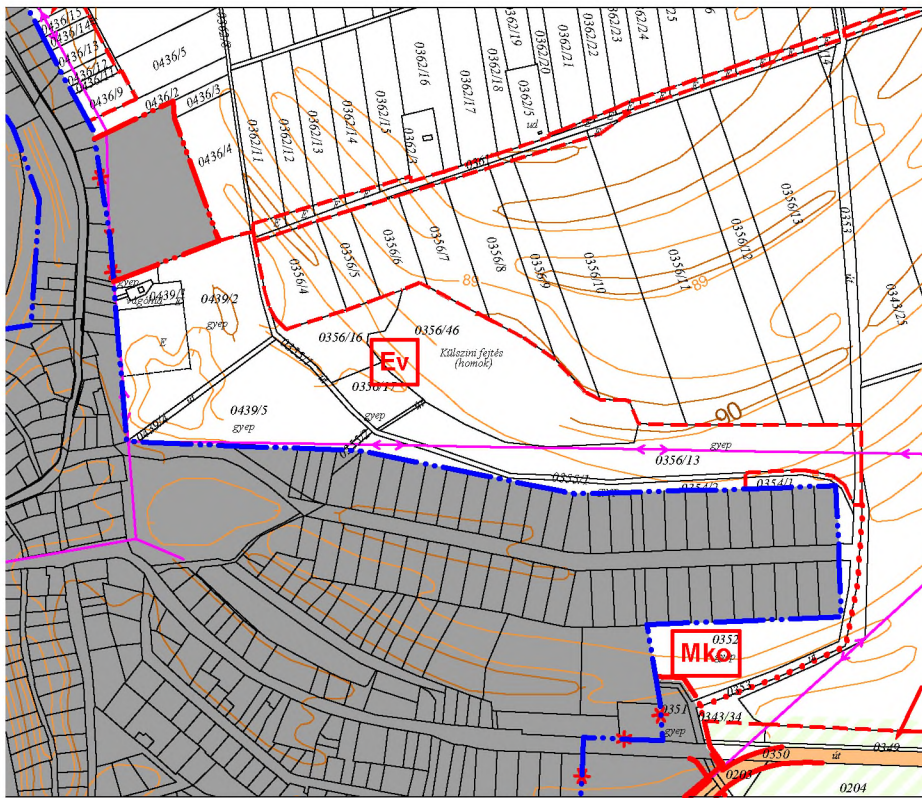
INFORMATÍV ELEMEEK

	belterületi határ
	tervezett belterületi határ
	közigazgatási határ
	SZ-2 jelű tervlapon, vagy külön részletben szabályozott terület

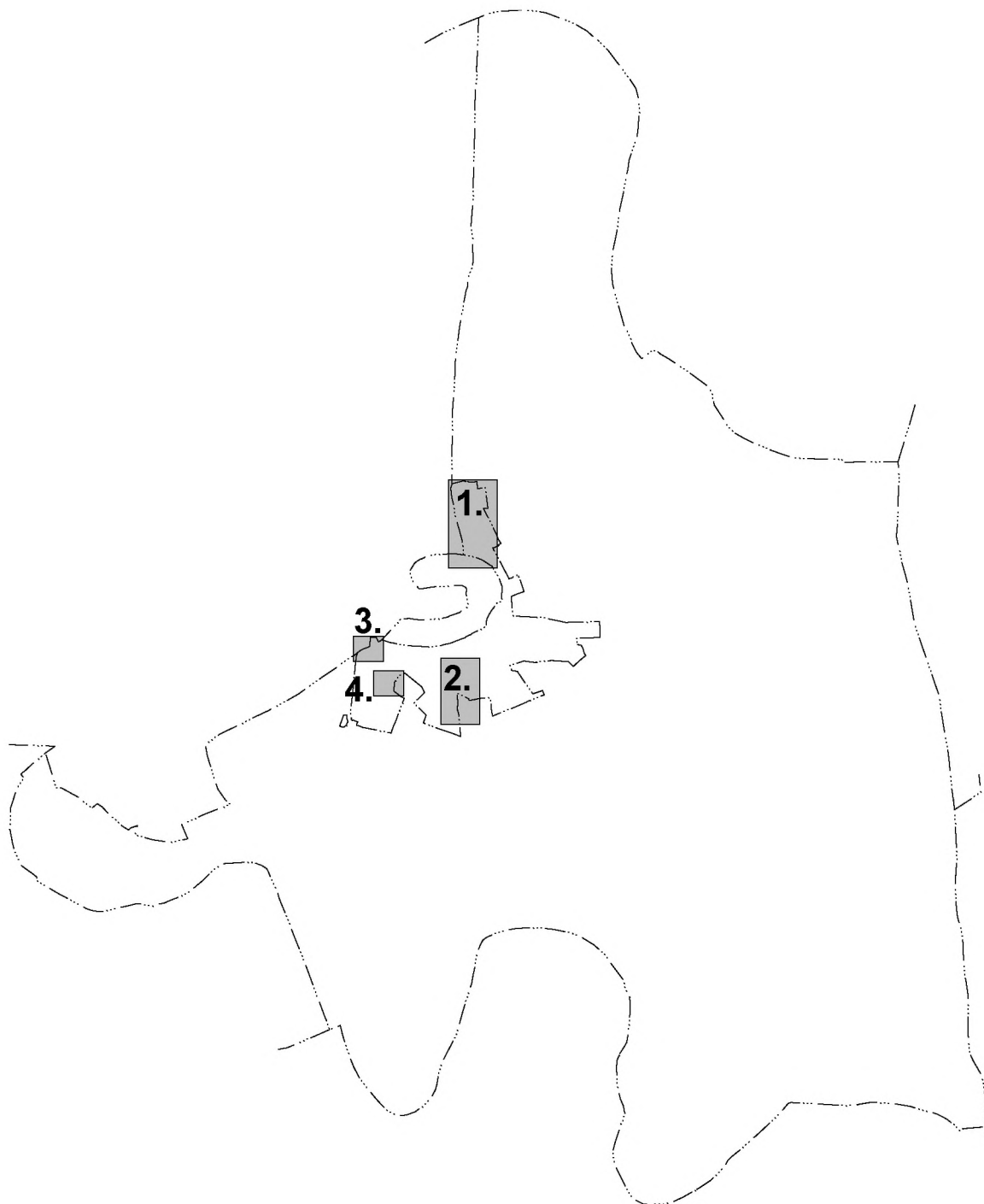
KÖZMŰVEK

	10 kV-os elektromos vezeték
	szennyvíz főgyűjtő csatorna
	csapadékvíz gyűjtő csatorna

Bogyiszló Község Önkormányzata 1/2005. (I.29.) számú KT. rendeletével jóváhagyott
SZ-1 szabályozási terv módosítása.



1. MÓDOSÍTÁS 1:10000



A terv a jelölt helyen módosítja a Bogyisló Község Önkormányzata 1/2005. (I.29.) számú rendeletével jóváhagyott SZ-2 szabályozási tervét.

12/2008 (X.15.) számú Kt. rendelettel jóváhagyva

TÁRSZERVEZŐK KÖRNYEZETVÉDELEM K ÉS TÁRSA MEGOLDÁS KFT. KÖZÚTI KÖZLEKEDÉS TOMPOS ANTAL PÉCSI ÚTTERVEZŐ KFT. KÖZMŰVEK BRUCKNER ERZSÉBET PÉCSI MÉLYÉPÍTŐ KFT. RÉGÉSZET ÓDOR JÁNOS GÁBOR ÖRÖKSÉGVÉDELEM CSABA GYULA BÉRES GÁBOR	TERVEZŐ PÉCSÉPTERV <small>PÉCSÉPTERV STÚDIO • 7601 PÉCS PF 213 • TEL: 72 / 517-910 FAX: 72 / 517-911 • E-MAIL: PECSEPTERV@PECSEPTERV.HU</small>	RAJZSZÁM SZ-2
	HELYSZÍN: BOGYISZLÓ	JELZŐSZÁM 431 -2008
	TERV MEGNEVEZÉSE SZABÁLYOZÁSI TERV 2-ES SZÁMÚ MÓDOSÍTÁSA	TERVFAJTA TRT
	MUNKATÁRS MUHI ERZSÉBET	VEZETŐTERVEZŐ CSABA GYULA TT-1-02-0034
		KELT 2 0 0 8 . 11.

JELMAGYARÁZAT






SZABÁLYOZÁSI ELEMEEK

	tervezett szabályozási vonal
	területfelhasználási egység határa
	építési övezet határa
	helyi értékvédelmi terület határa
	műemléki környezet határa
	régészeti lelőhely határa
	szabályozási terv határa
	telek be nem építhető része
	országosan védett műemlék
	H1 védett helyi művi érték
	H2 védett helyi művi érték
	településszerkezeti jelentőségű közúti közlekedési terület övezete
	kiszolgáló közúti közlekedési terület övezete
	korlátozott közlekedési célú közterület
	zöldterület (közpark)
	szabályozási szélesség
	megszüntető jel
	kétlépcsős építési engedélyezési eljárás keretében telekalakítási tervet kell készíteni








INFORMATÍV ELEMEEK

	közigazgatási határ
	belterületi határ
	tervezett belterületi határ
	nádas





BEÉPÍTÉSRE SZÁNT TERÜLETEK

	falusias lakóterület
	központi vegyes terület
	kereskedelmi, szolgáltató gazdasági terület
	különleges terület - temető
	különleges terület - sport

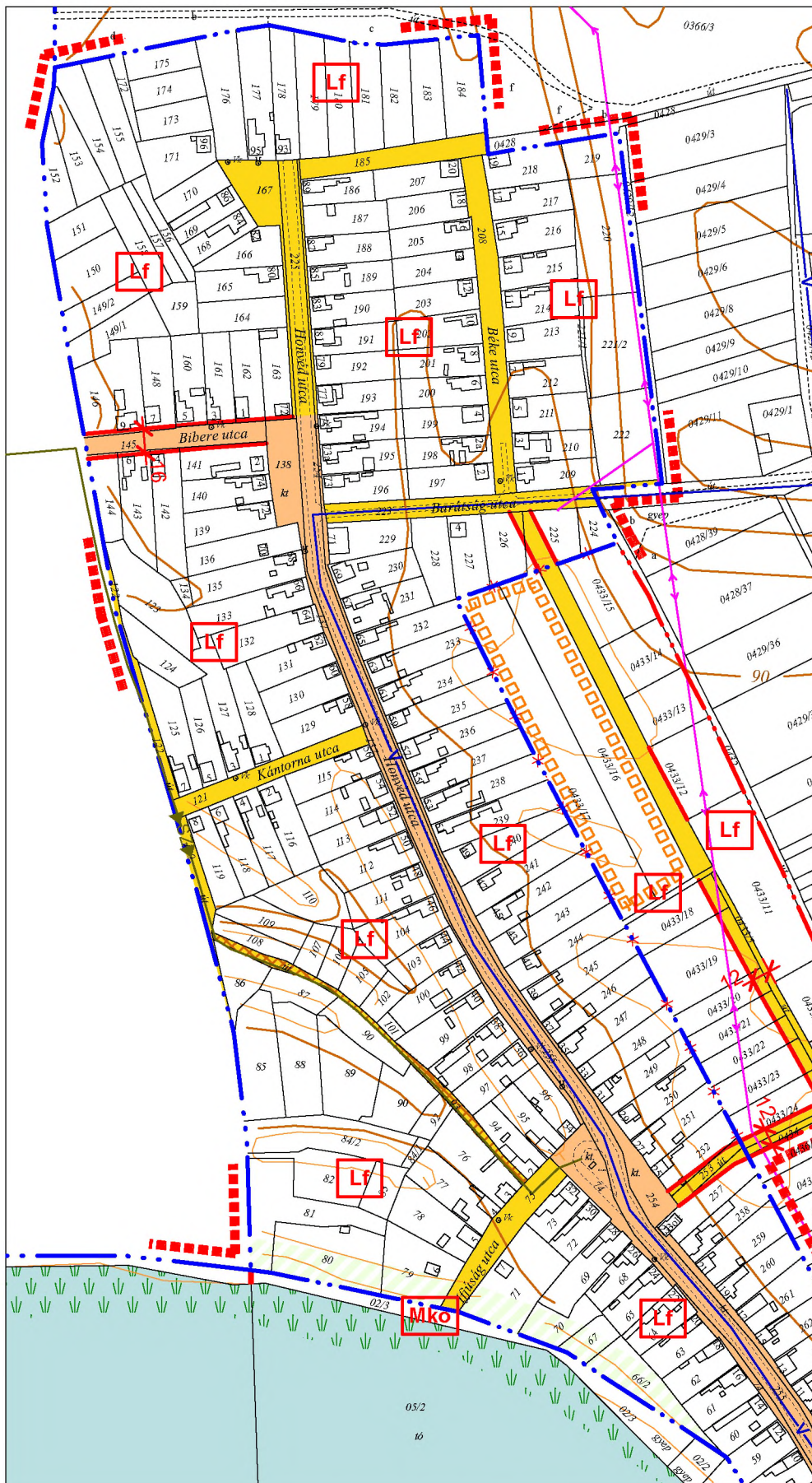
BEÉPÍTÉSRE NEM SZÁNT TERÜLETEK

	védelmi erdőterület
	egészségügyi-, szociális-, turisztikai erdő
	gazdasági erdőterület
	általános hasznosítású mezőgazdasági terület
	korlátozott hasznosítású mezőgazdasági terület
	kertes mezőgazdasági terület
	általános vízgazdálkodási terület - vízfelület

KÖZMŰVEK

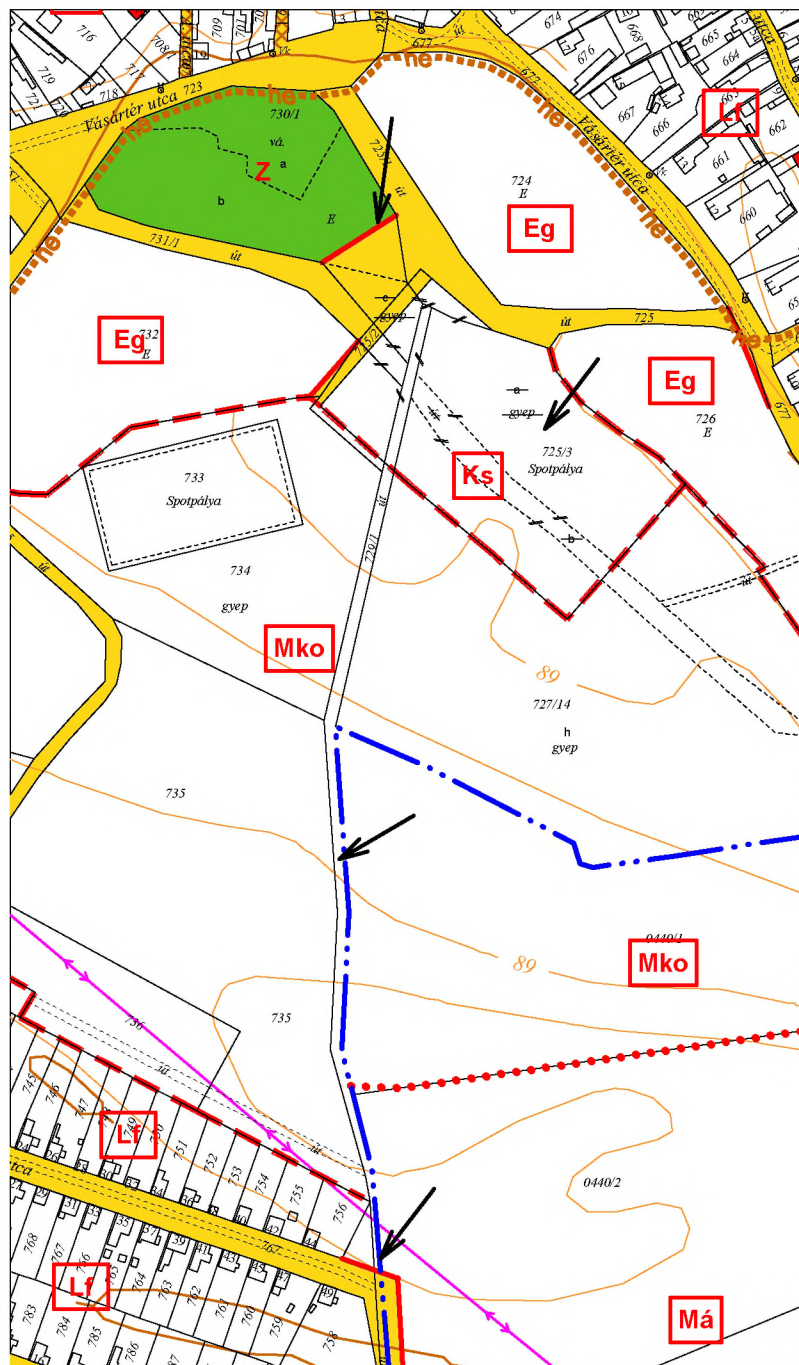
	ivóvízvezeték
	szennyvízvezeték
	10 kV-os elektromos vezeték
	gázvezeték

Bogyiszló Község Önkormányzata 1/2005. (I.29.) számú KT. rendeletével jóváhagyott
SZ-2 szabályozási terv módosítása.



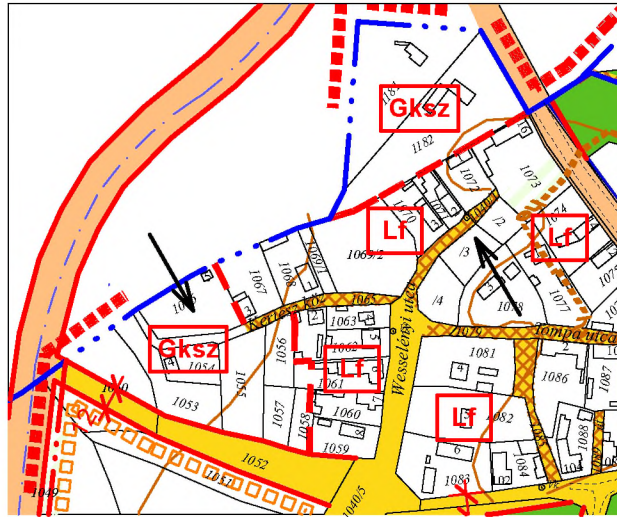
1. MÓDOSÍTÁS 1:4000

Bogyiszló Község Önkormányzata 1/2005. (I.29.) számú KT. rendeletével jóváhagyott
SZ-2 szabályozási terv módosítása.

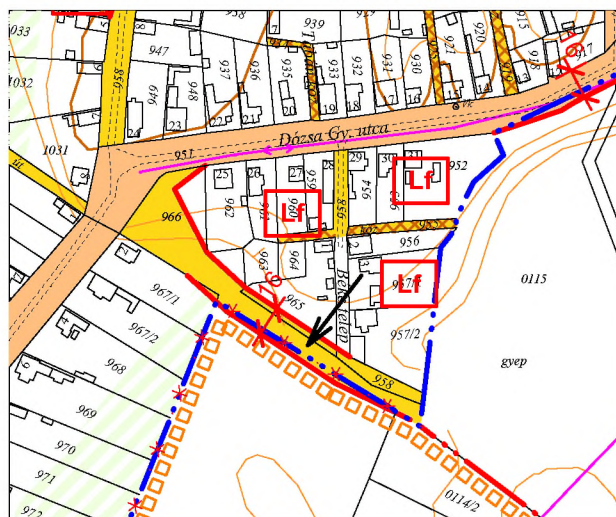


2. MÓDOSÍTÁS 1:4000

Bogyiszló Község Önkormányzata 1/2005. (I.29.) számú KT. rendeletével jóváhagyott
SZ-2 szabályozási terv módosítása.



3. MÓDOSÍTÁS 1:4000



4. MÓDOSÍTÁS 1:4000