

A terv a jelölt helyen módosítja a Bogyszló Község Önkormányzata Képviselő-testületének 1/2005. (I.29.) számú rendeletével jóváhagyott SZ-2 szabályozási tervet.

**Bogyszló Község Önkormányzatának  
11/2011. (X.22.) számú rendeletével jóváhagyva**

TÁRSZERVEZŐK  KÖRNYEZETVÉDELEM K ÉS TÁRSA MEGOLDÁS KFT.  KÖZÚTI KÖZLEKEDÉS TOMPOS ANTAL PÉCSI ÚTTERVEZŐ KFT.  KÖZMŰVEK BRUCKNER ERZSÉBET PÉCSI MÉLYÉPÍTŐ KFT.  RÉGÉSZET ÓDOR JÁNOS GÁBOR  ÖRÖKSÉGVÉDELEM CSABA GYULA BÉRES GÁBOR	TERVEZŐ   PÉCSÉPTERV STÚDIÓ • 7601 PÉCS PF 213 • TEL: 72 / 517-910 FAX: 72 / 517-911 • E-MAIL: PECSEPTERV@PECSEPTERV.HU	RAJZSZÁM  <b>SZ-2</b>
	HELYSZÍN:  <div style="text-align: center; font-size: 2em; font-weight: bold;">BOGYISZLÓ</div>	JELZŐSZÁM 493 -2011
	TERV MEGNEVEZÉSE <b>SZABÁLYOZÁSI TERV 3-AS SZÁMÚ MÓDOSÍTÁSA</b>	TERVFAJTA TRT
	MUNKATÁRS  MUHI ERZSÉBET	VEZETŐTERVEZŐ  CSABA GYULA TT-1-02-0034
		KELT  2 0 1 1 . 1 1 .

## JELMAGYARÁZAT

### ÖNKORMÁNYZATI DÖNTÉSKÖRBE TARTOZÓ ELEMELK

	tervezett szabályozási vonal
	területfelhasználási egység határa
	építési övezet határa
	tervezett belterületi határ
	megszüntető jel
	szabályozási szélesség
	helyi értékvédelmi terület határa
	kétlépcsős építési engedélyezési eljárás keretében telekalakítási tervet kell készíteni
	telek be nem építhető része
	szabályozási terv határa
	H1 védett helyi művi érték
	H2 védett helyi művi érték




### Beépítésre szánt területek

	falusias lakóterület
	kereskedelmi, szolgáltató gazdasági terület
	különleges - falusias terület
	különleges terület - temető
	különleges terület - sport

### Beépítésre nem szánt területek

	településszerkezeti jelentőségű közúti közlekedési terület övezete
	kiszolgáló közúti közlekedési terület övezete
	korlátozott közlekedési célú közterület
	zöldterület (közpark)
	védelmi erdőterület
	egészségügyi-, szociális-, turisztikai erdő
	gazdasági erdőterület
	általános hasznosítású mezőgazdasági terület
	korlátozott hasznosítású mezőgazdasági terület
	kertes mezőgazdasági terület
	általános vízgazdálkodási terület - vízfelület

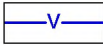
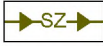


### ÖNKORMÁNYZATI DÖNTÉSKÖRBE NEM TARTOZÓ ELEMELK

	országosan védett műemlék
	műemléki környezet határa
	régészeti lelőhely határa

### INFORMATÍV ELEMELK

	közigazgatási határ
	belterületi határ
	nádas

### Közművek

	ivóvízvezeték
	szennyvízvezeték
	10 kV-os elektromos vezeték
	gázvezeték



