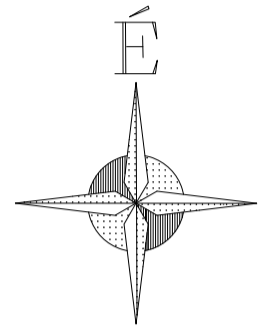
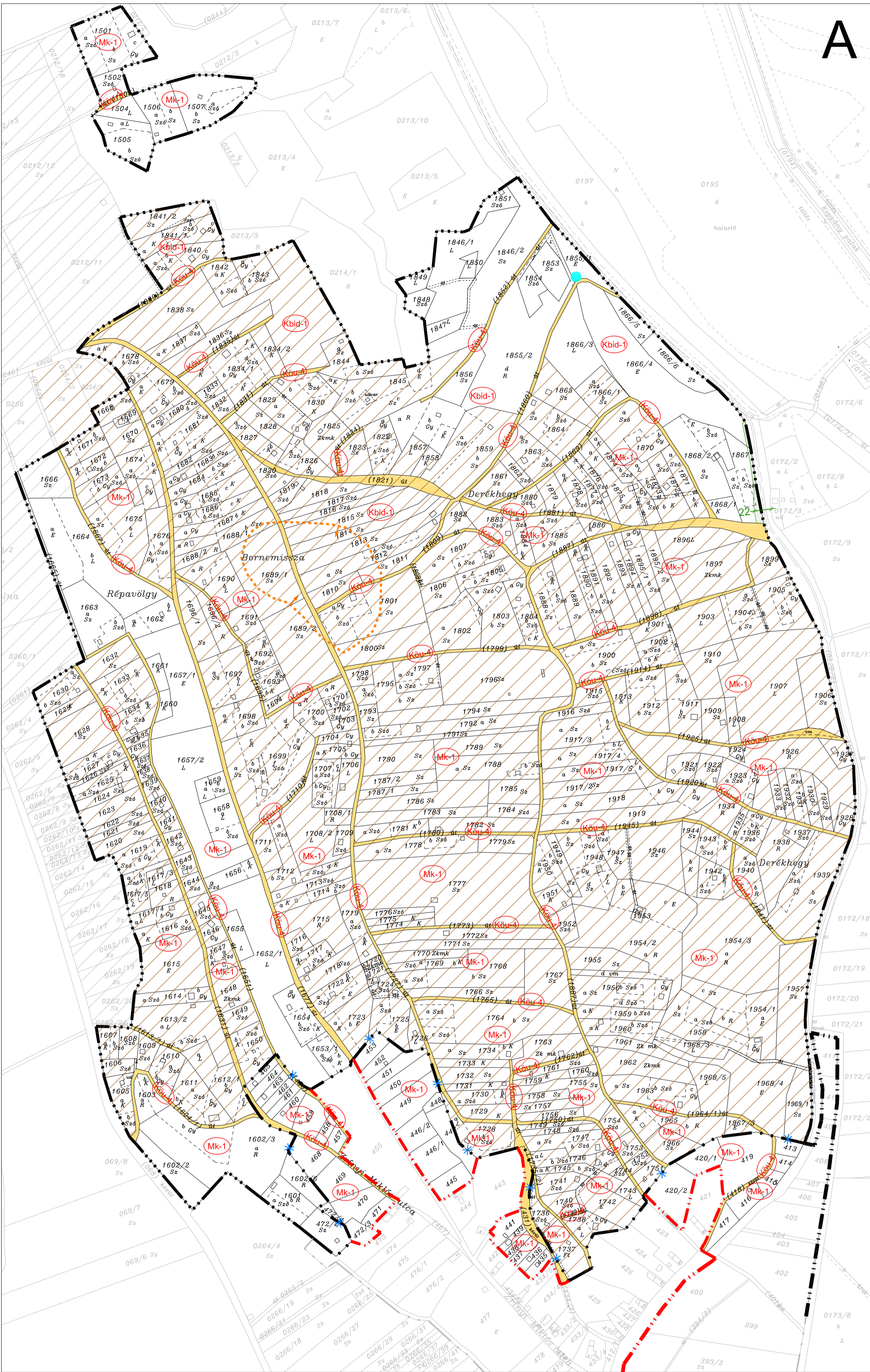


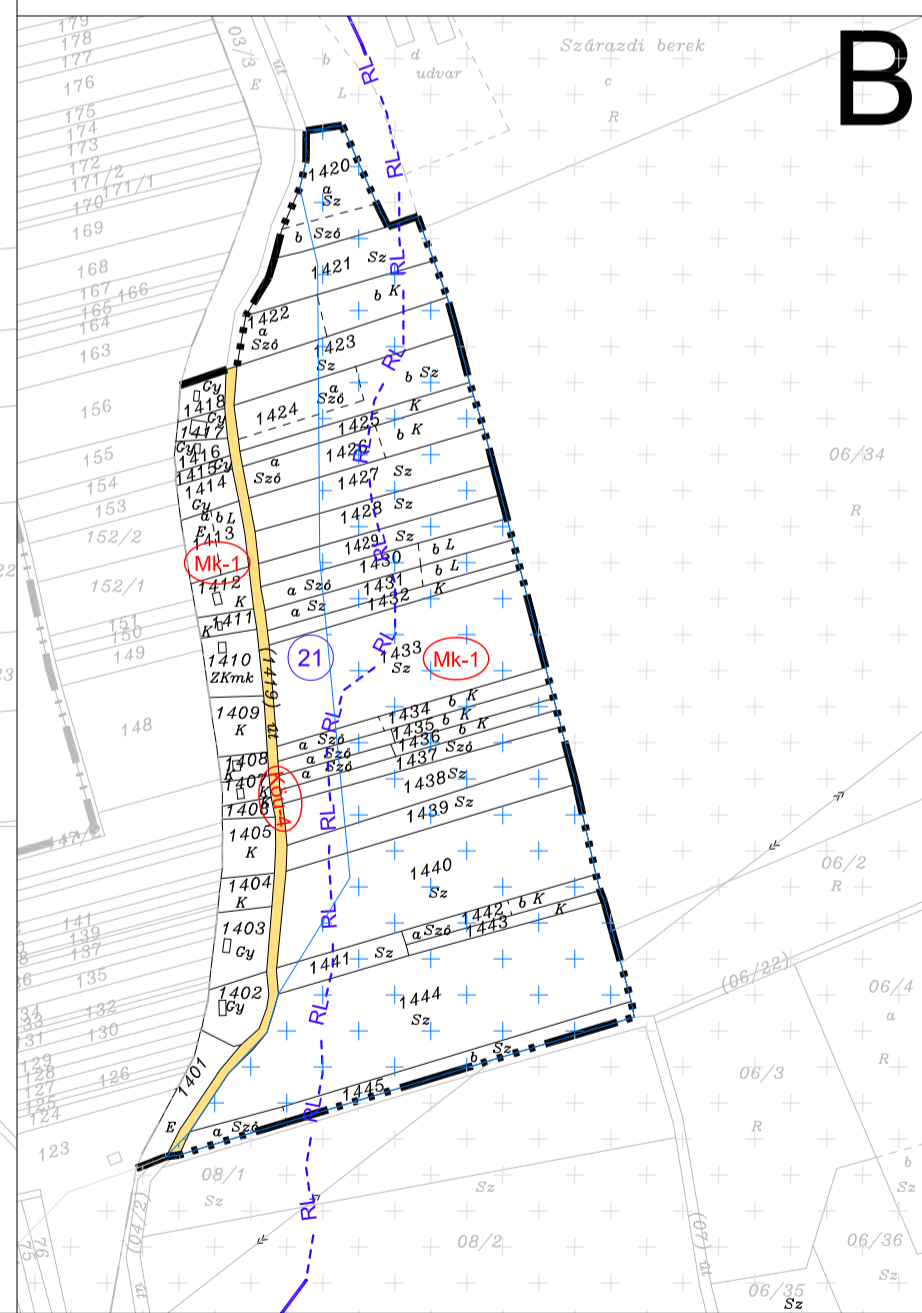
REGÖLY KÖZSÉG TELEPÜLÉSRRENDEZÉSI TERVÉNEK ZÁRTKERTI SZABÁLYOZÁSI TERV 2021.



A



B



JELMAGYARÁZAT

Szabályozási alapelemek

- Belterületi határvonalon (meglévő, tervezett)
- Zártkerti határvonalon (meglévő, tervezett)

Beépítésre nem szánt építési övezet jele

- Kertész-mezőgazdasági terület
- Idegenforgalmi terület
- Közlekedési és közműhelyezési terület

Szabályozás másodlagos elemei

- Javasolt megszüntető jel
- Telek be nem építhető része

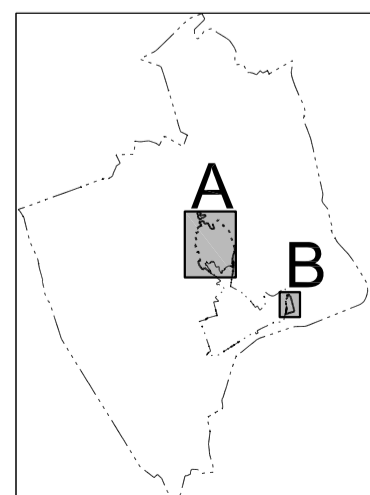
Védelem, korlátozás, kötelezettség, egyéb

Örökségvédelem

- Régészeti lelőhely határa és sorszáma
- Helyi védelemre javasolt építmény

Területrendezési tervi elemek

- jó termőhelyi adottságú szántók térségi övezet területe
- rendszeresen belvízjárta terület térségi övezet területe
- borszőlő termőhelyi kataszter I-II. osztályú terület



3.melléklet

Regöly Község Önkormányzat Képviselő-testületének Regöly község Helyi Építési Szabályzatáról szóló 14 / 2021. (XII. 17.) számú önkormányzati rendelethez

Meridián Mérnöki Iroda Kft. 7100 Szekszárd, Ybl Miklós út 3. Telefon/Fax: 74/419-283 E-mail: meridian@terrasoft.hu		Rajzszám: DWG-No. Sz-3
Település: REGÖLY		Munkaszám: Jobb-No. 4865/2021
Terv megnevezése: ZÁRTKERTI SZABÁLYOZÁSI TERV		Kelt: Date: 2021.12.
Tervező: Kamarai nyit.: Deák Varga Dénes TT 14-0058		Lépték: Scale: M=1:4000
Polgármester: Kelen Csaba		Magassági alappozíció: Balti
Tervező: Kamarai nyit.: Hajba Csaba TT 17-1497		Ügvezető: Szente Károly
Készült az állami alapadatok felhasználásával.		