

KOMÁROM - ESZTERGOM MEGYE TERÜLETRENDEZÉSI TERVE

MAGTERÜLET, ÖKOLÓGIAI FOLYOSÓ ÉS PUFFERTERÜLET ÖVEZETE

3. melléklet 1. pontja a 25/2011. (XII. 15.) sz. önkormányzati rendelettel módosított 22/2005. (IX. 29.) sz. önkormányzati rendelethez -

<p>SZABÁLYOZÁSI ELEM</p> <ul style="list-style-type: none"> Magterület övezete Ökológiai folyosó övezete Pufferterület övezete 	<p>ALAPTÉRKÉPI JELEK</p> <ul style="list-style-type: none"> Települési terület Gyorsforgalmi út / Főút Vasútvonal 	<ul style="list-style-type: none"> Megyehatár / Országhatár Települési közigazgatási határ Vízfelületek, vízfolyások
---	---	--

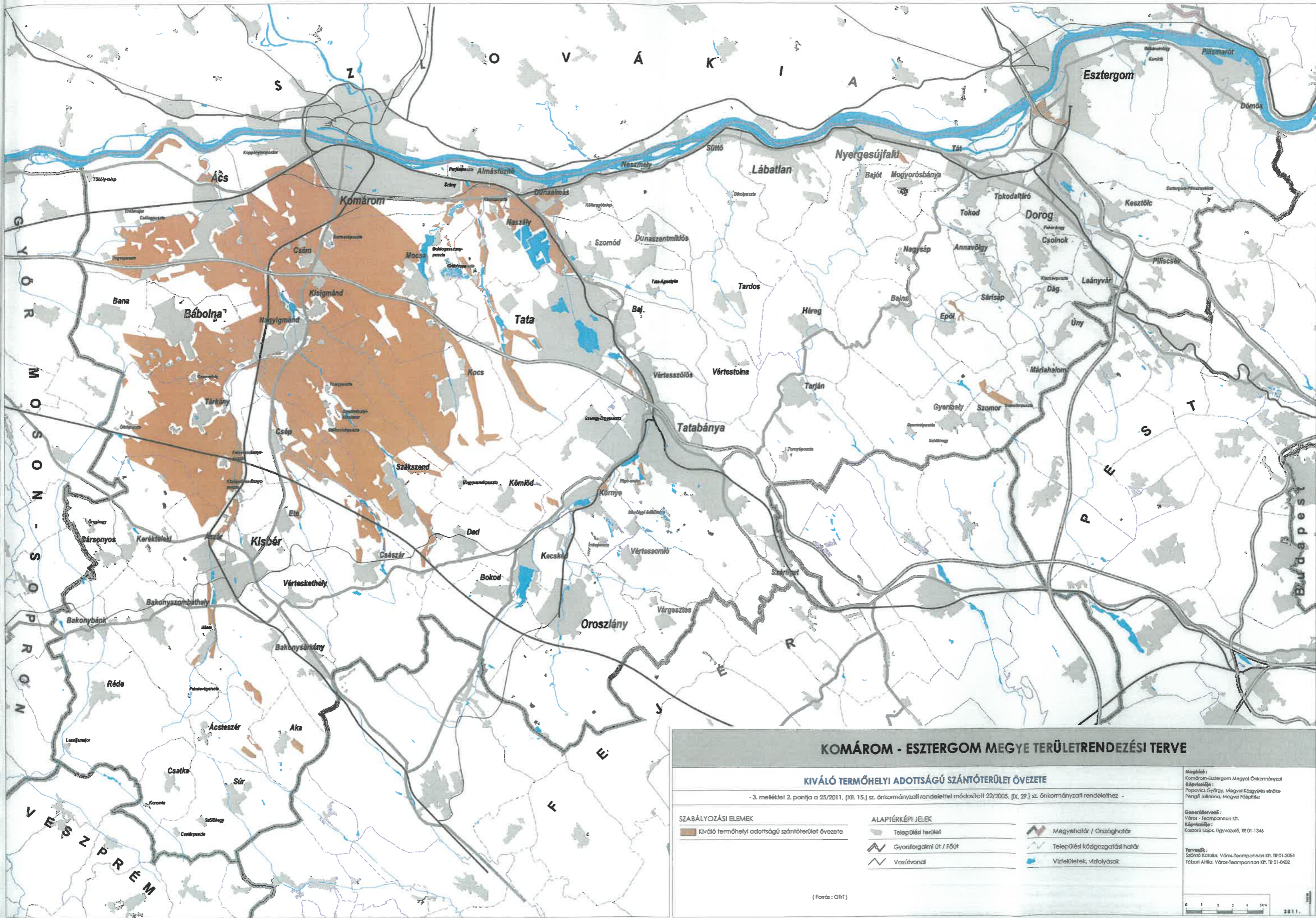
Megbízó: Komárom-Esztergom Megyei Önkormányzat
 Képviselet: Popovics György, Megyei Közgyűlés elnöke
 Pongó János, Megyei Főpolgármester

Generáltervező: Vársas - Teanorponon Kft.
 Készítette: Koszoru Lajos, ügyvezető, TR 01-1346

Tervező: László Tibor, Kőműveltervező Kft. TR 01-5041

(forrás: Vidékfejlesztési Minisztérium - Természetmegőrzési Főosztály)

2011.



KOMÁROM - ESZTERGOM MEGYE TERÜLETRENDEZÉSI TERVE

KIVÁLÓ TERMŐHELYI ADOTTSÁGÚ SZÁNTÓTERÜLET ÖVEZETE

- 3. melléklet 2. pontja a 25/2011. (XII. 15.) sz. önkormányzati rendelettel módosított 22/2005. (IX. 29.) sz. önkormányzati rendelethez -

szabályozási elemek

Kiváló termőhelyi adottságú szántóterület övezete

Alaptérképi jelek

Települési terület

Gyorsforgalmi út / Főút

Vasútvonal

Megyehatár / Országhatár

Települési közigazgatási határ

Vízfőleletek, vízfolyások

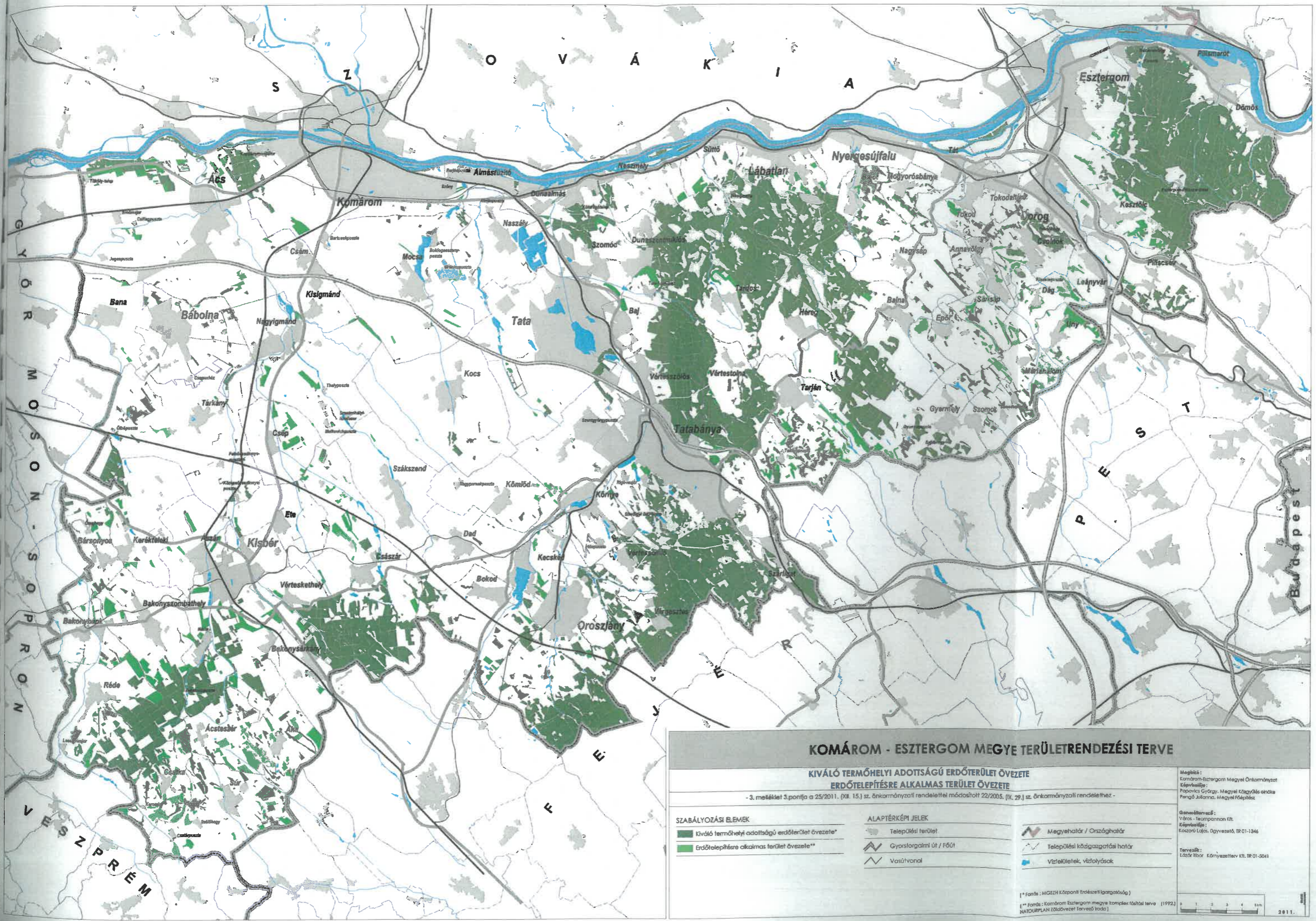
Meghatározta:
Komárom-Esztergom Megyei Önkormányzat
Előadója:
Popovics György, Megyei Közgyűlés elnöke
Függő Juttatva, Megyei Főépítész

Generáltervezés:
Város - Teampannon Kft.
Készítette:
Koczka Lajos, Ögyszervező, TR 01-1346

Tervezték:
Szűcs Katalin, Város-Teampannon Kft. TR 01-2054
Tóth Alina, Város-Teampannon Kft. TR 01-0402

(Forrás: OTÉ)





KOMÁROM - ESZTERGOM MEGYE TERÜLETRENDEZÉSI TERVE

KIVÁLÓ TERMŐHELYI ADOTTSÁGÚ ERDŐTERÜLET ÖVEZETE ERDŐTELEPÍTÉSRE ALKALMAS TERÜLET ÖVEZETE

- 3. melléklet 3.pontja a 25/2011. (XII. 15.) sz. önkormányzati rendelettel módosított 22/2005. (IX. 29.) sz. önkormányzati rendelethez -

SZABÁLYOZÁSI ELEMÉK

- Kiváló termőhelyi adottságú erdőterület övezete*
- Erdőtelepítésre alkalmas terület övezete**

ALAPTÉRKÉPI JELEK

- Települési terület
- Gyorsforgalmi út / Főút
- Vasútvonal

- Megyehatár / Országhatár
- Települési közigazgatási határ
- Vízfelületek, víznyelések

Megbízta:
Komárom-Esztergom Megyei Önkormányzat
Előzetesítő:
Popovics György, Megyei Közgyűlés elnöke
Fertő János, Megyei Főépítész

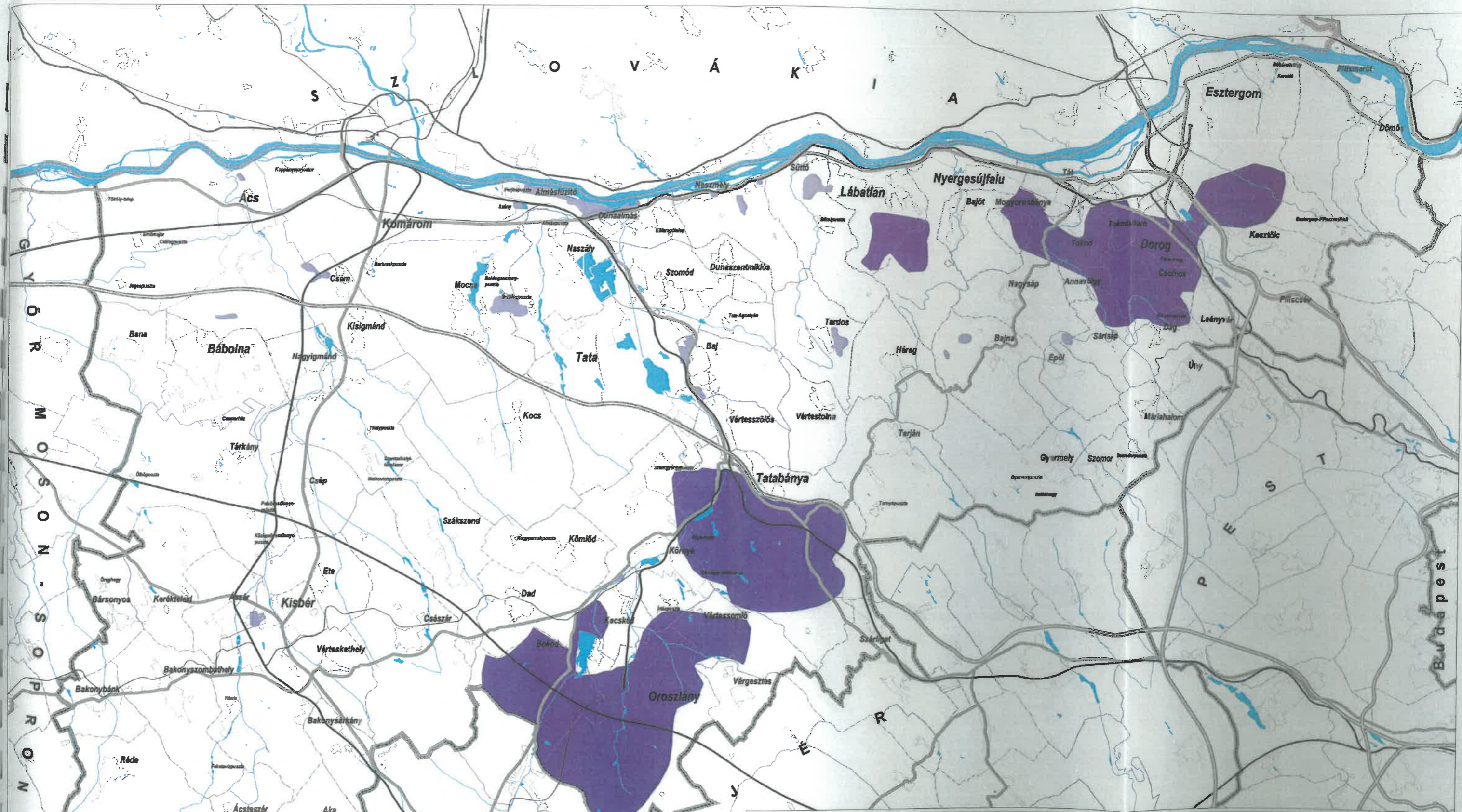
Összeállította:
Város - Területrendező Kft.
Előzetesítő:
Kosztov Lajos, Dgyszerelő, TR 01-1346

Tervezte:
Lácz Tibor, Környezettervező Kft. TR 01-5041

[* Forrás: MGSZH Központi Erdészeti Igazgatóság]

[** Forrás: Komárom-Esztergom megye komplex földhatalmi terv (1992)
NATOURPLAN Zrt. előzetes tervezési vázlat]





KOMÁROM - ESZTERGOM MEGYE TERÜLETRENDEZÉSI TERVE

ORSZÁGOS ÉS TÉRSÉGI KOMPLEX TÁJREHABILITÁCIÓT IGÉNYLŐ TERÜLETEK ÖVEZETE

- 3. melléklet 4. pontja a 25/2011. (XII. 15.) sz. önkormányzati rendelettel módosított 22/2005. (IX. 29.) sz. önkormányzati rendelethez -

SZABÁLYOZÁSI ELEMEL

- Országos komplex tájrehabilitációt igénylő területek övezete
(Forrás: ÖTI)
- Térségi komplex tájrehabilitációt igénylő területek övezete
(Forrás: MÁFI, Veszprémi Bányakapitányság adatai alapján)

ALAPTÉRKÉPI JELEK

- Települési terület
- Gyorsforgalmi út / Főút
- Vasútvonal

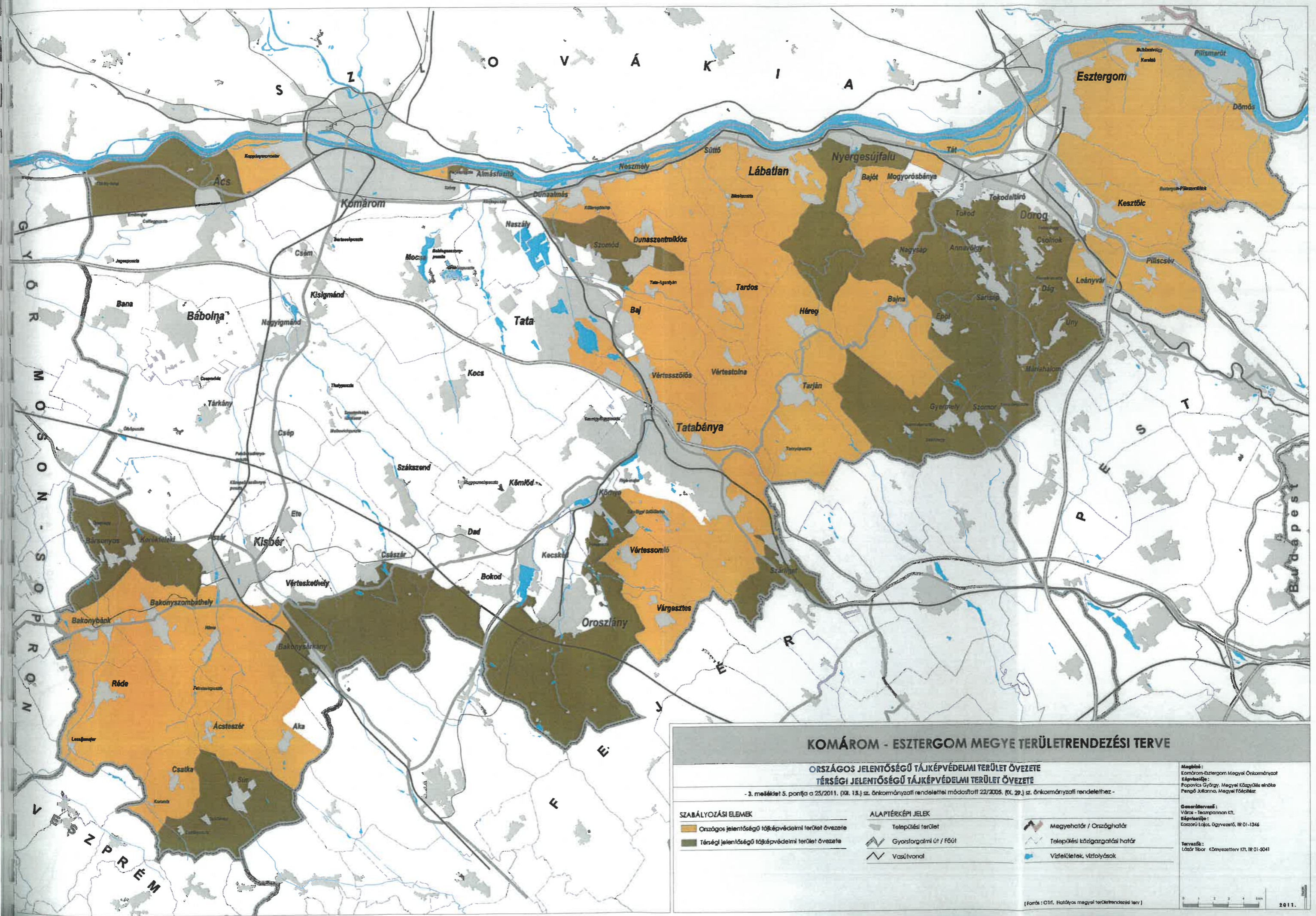
- Megyehatár / Országhatár
- Települési közigazgatási határ
- Vízterületek, vízfolyások

Megyei: Komárom-Esztergom Megyei Önkormányzat
 Készítette: Popovics György, Megyei Közigazgatási és Környezetvédelmi Igazgatóság
 Készült: 2005. évi. 12. hó.

Szerkesztés: Várkonyi Zoltán, Város-tervezési osztály
 Készítette: Kőrösi László, Gyógyászati és Rehabilitációs Osztály

Tervező: Székely György, Város-tervezési osztály
 Tervező: Várkonyi Zoltán, Város-tervezési osztály





KOMÁROM - ESZTERGOM MEGYE TERÜLETRENDEZÉSI TERVE

ORSZÁGOS JELENTŐSÉGŰ TÁJKÉPVÉDELMI TERÜLET ÖVEZETE
TÉRSÉGI JELENTŐSÉGŰ TÁJKÉPVÉDELMI TERÜLET ÖVEZETE

- 3. melléklet 5. pontja a 25/2011. (XII. 18.) sz. önkormányzati rendelettel módosított 22/2005. (IX. 29.) sz. önkormányzati rendelethez -

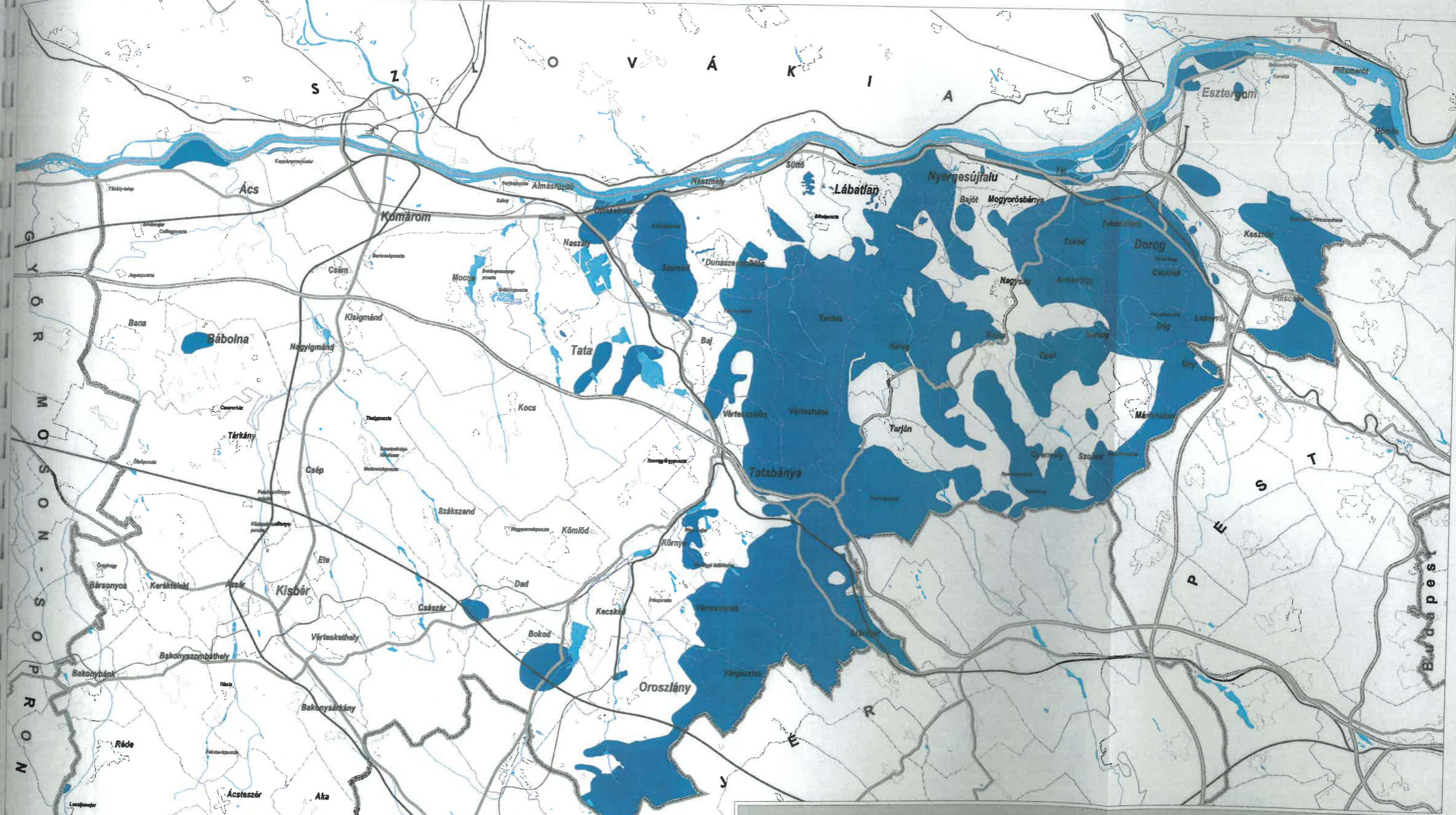
<p>SZABÁLYOZÁSI ELEMÉK</p> <ul style="list-style-type: none"> Országos jelentőségű tájképvédelmi terület övezete Térségi jelentőségű tájképvédelmi terület övezete 	<p>ALAPTÉRKÉPI JELEK</p> <ul style="list-style-type: none"> Települési terület Gyorsforgalmi út / Főút Vasútvonal 	<ul style="list-style-type: none"> Megyehatár / Országhatár Települési közigazgatási határ Vízleletek, vízfolyások
---	---	--

Meghatározás:
 Komárom-Esztergom Megyei Önkormányzat
 Előadója: Popovics György, Megyei Közgyűlés elnöke
 Függetlenség: Kossuth Lajos, Magyar Földművelésügyi Minisztérium

Generáltervezés:
 Város - Településtervezési Kft.
 Előadója: Kossuth Lajos, Öregtervezés, IR 01-1346

Tervezés:
 Lőrincz Tibor, Környezettervezési Kft., IR 01-5041

[Forrás: OTIF, Hatályos megyei területrendezési terv] 2011.



KOMÁROM - ESZTERGOM MEGYE TERÜLETRENDEZÉSI TERVE

KIEMELTEN ÉRZÉKENY FELSZÍN ALATTI VÍZMINŐSÉG-VÉDELMI TERÜLET ÖVEZETE

- 3. melléklet 7.pontja a 25/2011. (XII. 15.) sz. önkormányzati rendelettel módosított 22/2005. (IX. 29.) sz. önkormányzati rendelethez -

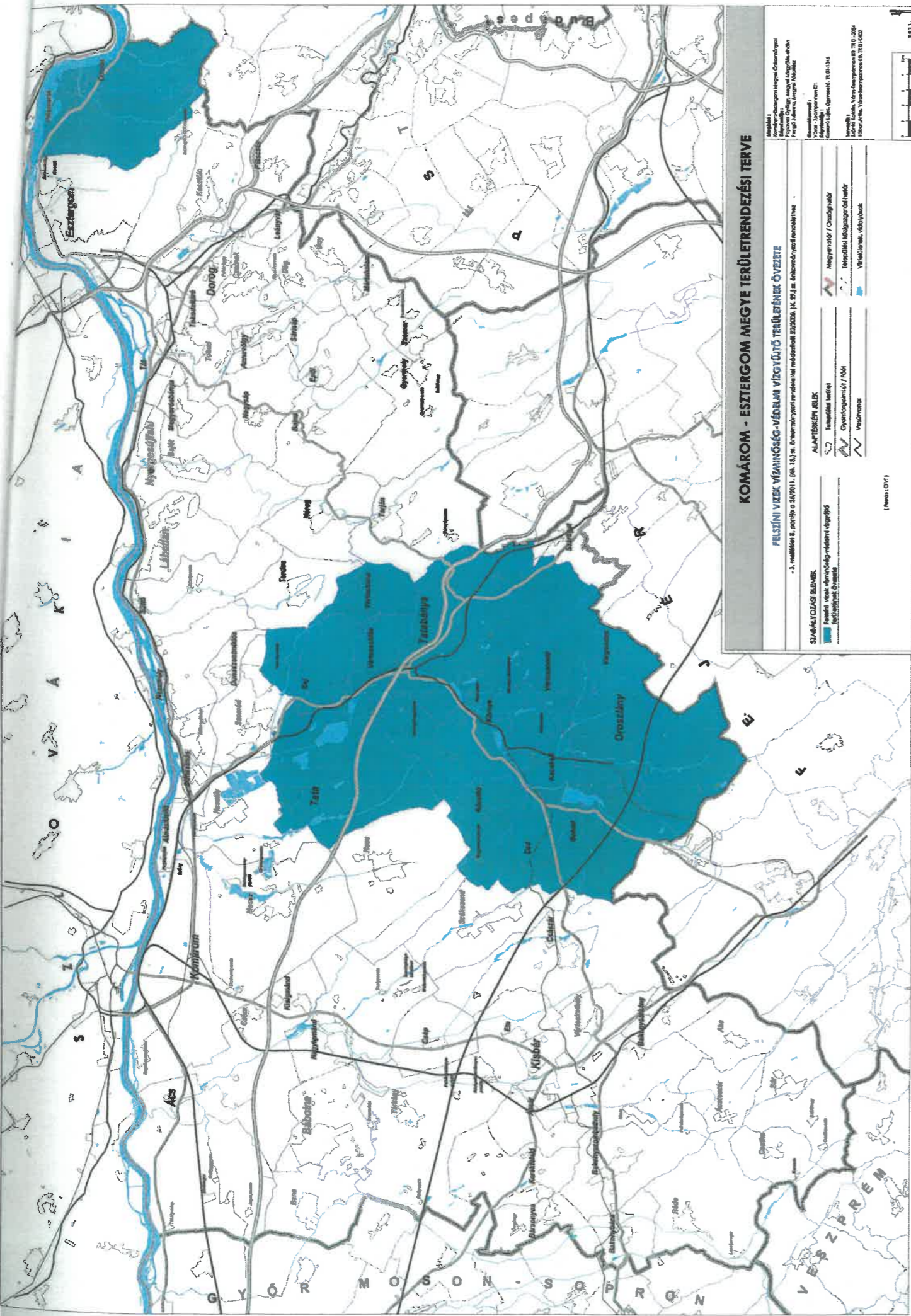
SZABÁLYOZÁSI ELEMEK		ALAPTÉRKÉPI JELEK	
	Kiemelten érzékeny felszín alatti vízminőség-védelmi terület övezete		Települési terület
			Gyorsforgalmi út / Főút
			Vasútvonal
			Megyehatár / Országhatár
			Települési közigazgatási határ
			Vízlevezeték, vízfolyások

Megbízó:
Komárom-Esztergom Megyei Önkormányzat
Képviseletje:
Papavics György, Megyei Közigazgatás elnöke
Pongó Julanna, Megyei Főépítész

Generáltervező:
Város - Teampannon Kft.
Képviseletje:
Kosztán Lajos, ügyvezető, TR 01-1346

Tervező:
Szőntó Katalin, Város-Teampannon Kft., TR 01-2054
Tóbal Átilla, Város-Teampannon Kft., TR 01-0402

[Forrás: OIT]



KOMÁROM - ESZTERGOM MEGYE TERÜLETRENDEZÉSI TERVE

FELSŐNYI VÍZÉK VÉDELME - VÉDELMI VÉGÜLTŐ TERÜLETÉNEK ÖVEZETE

- A. melléklet B. rész 0/2011. (XII. 15.) sz. önkormányzati rendelethez módosított 22/2006. (X. 27.) sz. önkormányzati rendelethez -

SZÁMÁLYOZÁS RÖVIDÍTÉS
 ■ FELSŐNYI VÍZÉK VÉDELME - VÉDELMI VÉGÜLTŐ TERÜLETÉNEK ÖVEZETE

■ ALAPÉRTÉKÉNY ZÖLDES
 ■ Helyi önkormányzatok
 ■ Önkormányzatok / NÖK
 ■ Városok

■ Megyei önkormányzatok / Önkormányzatok
 ■ Megyei önkormányzatok / NÖK
 ■ Városok

■ Megyei önkormányzatok / Önkormányzatok
 ■ Megyei önkormányzatok / NÖK
 ■ Városok

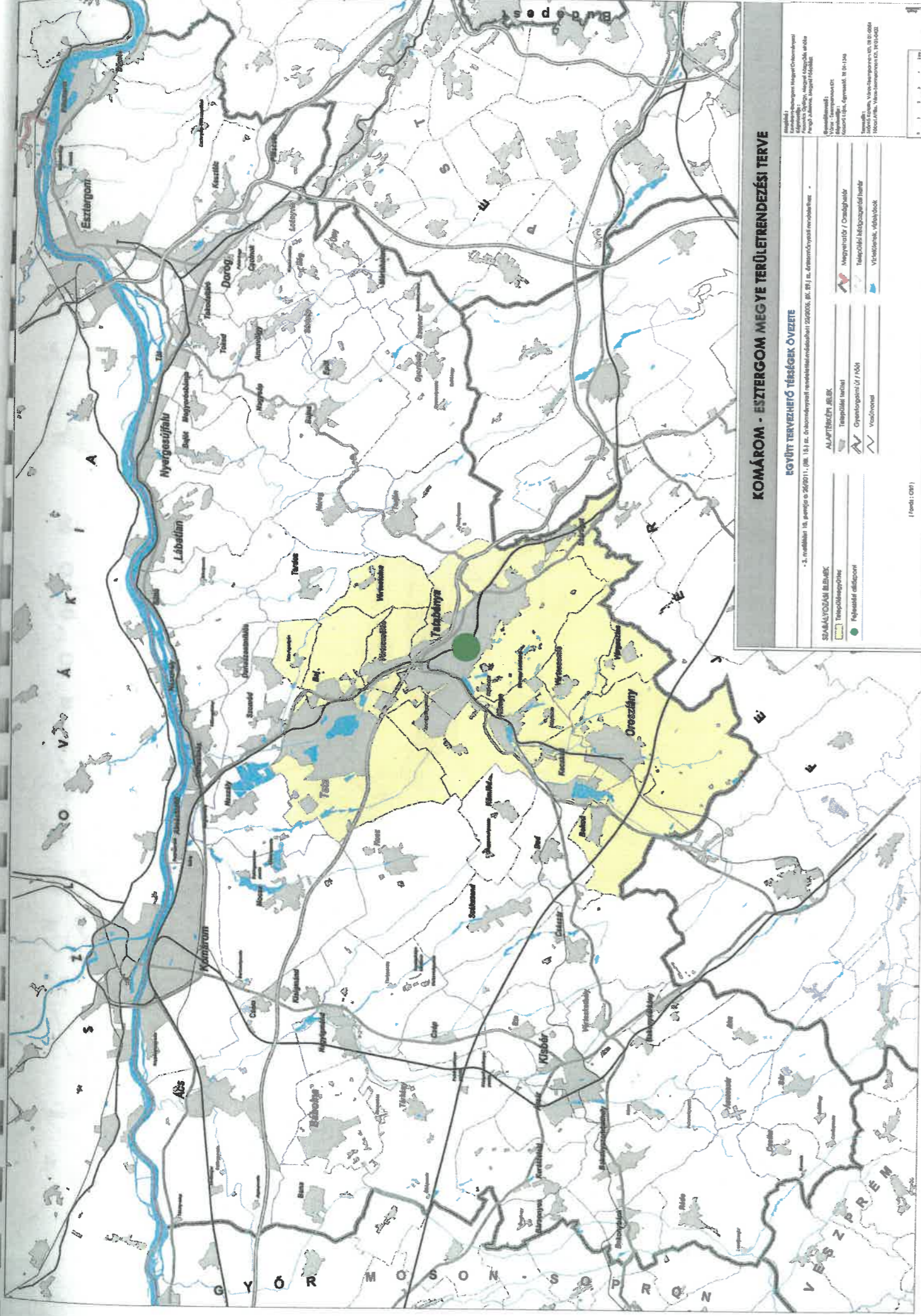
■ Megyei önkormányzatok / Önkormányzatok
 ■ Megyei önkormányzatok / NÖK
 ■ Városok

■ Megyei önkormányzatok / Önkormányzatok
 ■ Megyei önkormányzatok / NÖK
 ■ Városok

(Művelet 01)



1:50 000



KOMÁROM - ESZTERGOM MEGYE TERÜLETRENDEZÉSI TERVE

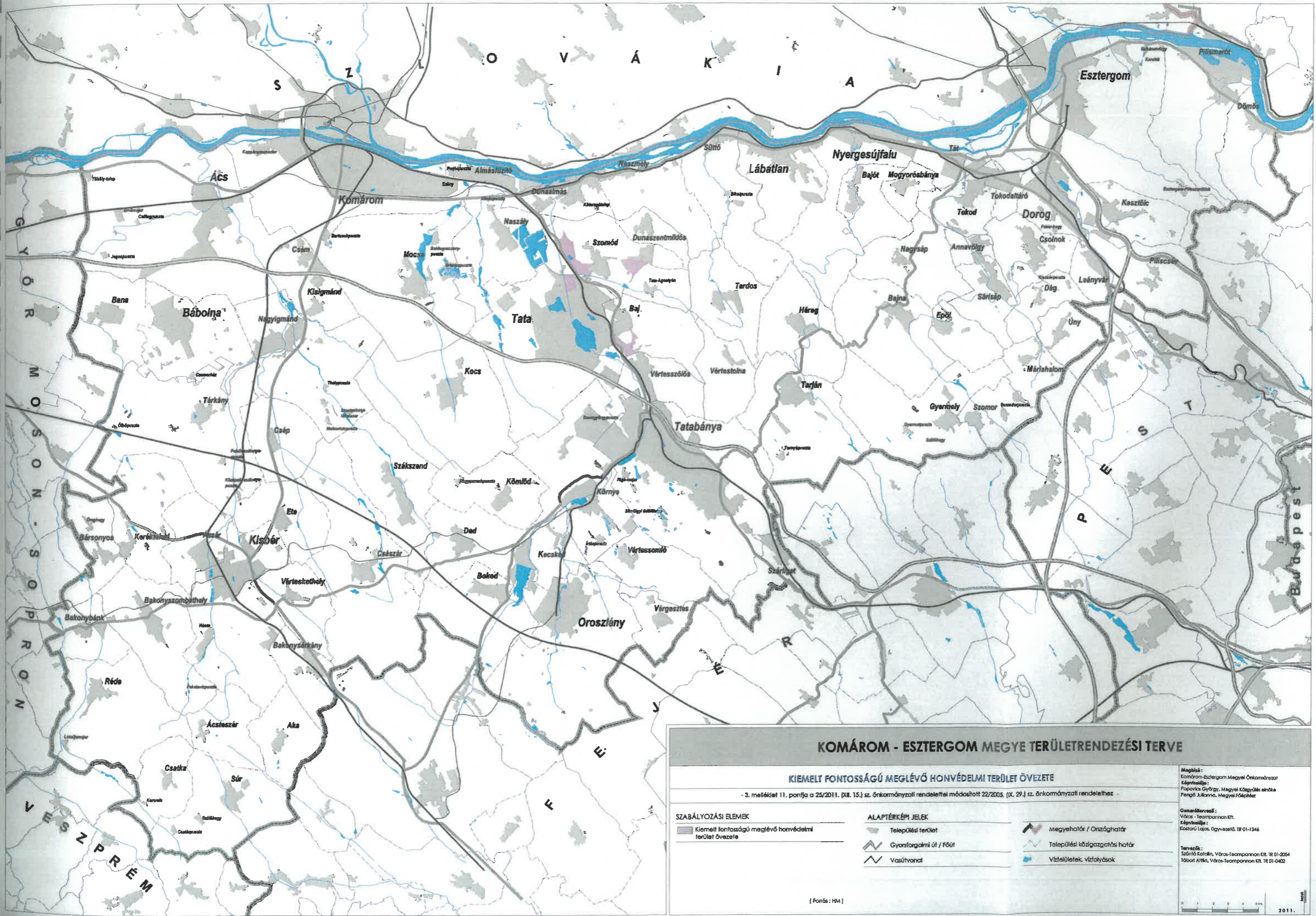
BOJÁT TERVEZÉSI TÉRSÉGEK ÖVEZETE

1. melléklet a 20/2011. (III. 18.) sz. önkormányzati rendelethez (a 20/2006. (IX. 27.) sz. önkormányzati rendelethez)

STABILIZÁLT BÉNYEK	ALAPTÍPUSÚ BÉNYEK	MEGTERVEZÉSI ZÓNÁK
<ul style="list-style-type: none"> Településrész Felújított álláspon 	<ul style="list-style-type: none"> Települési terület Gyermekotthon / NKA Vasútvonal 	<ul style="list-style-type: none"> Nagyterület / Övezet Települési jelölészetű terület Vízterület, vízfelület

(Férfi: 0,71)

1:50 000



KOMÁROM - ESZTERGOM MEGYE TERÜLETRENDEZÉSI TERVE

KIEMELT FONTOSÁGÚ MEGLÉVŐ HONVÉDELMI TERÜLET ÖVEZETE

- 3. melléklet 11. pontja a 25/2011. (XII. 15.) sz. önkormányzati rendeletről módosított 22/2005. (IX. 29.) sz. önkormányzati rendelethez -

SZABÁLYOZÁSI ELEMEL

■ Kiemelt fontosságú meglévő honvédelmi terület övezete

ALAPTÉRKÉPI JELEK

■ Települési terület

~ Gyorstorgalmi út / Főút

~ Vasútvonal

~ Megyehatár / Országhatár

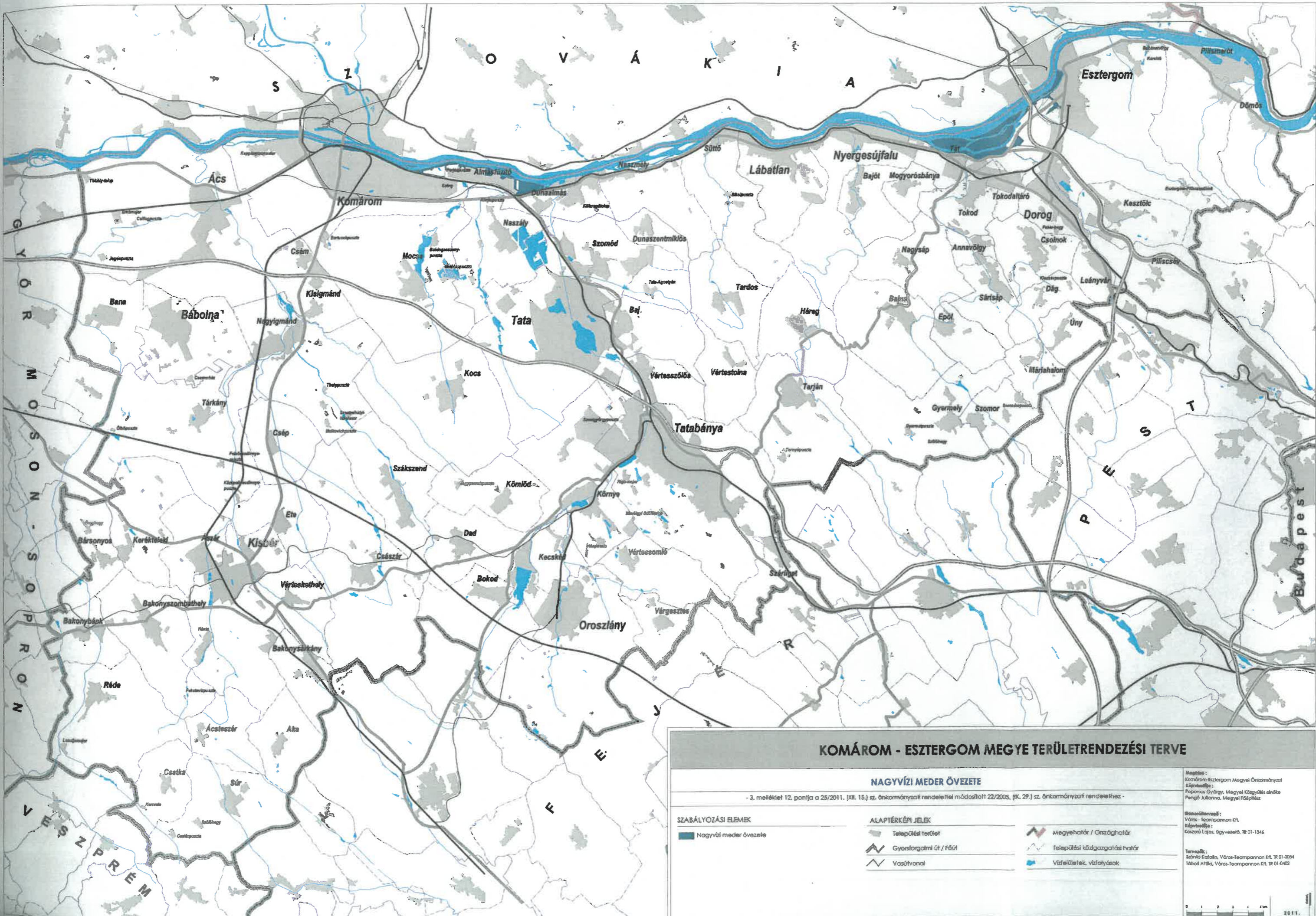
~ Települési közigazgatási határ

~ Vízfelületek, víznyelések

Megbízó:
Komárom-Esztergom Megyei Önkormányzat
Előadója:
Popovics György, Megyei Közgyűlés elnöke
Pencz J. Kálmán, Megyei Főispán

Gondatvevő:
Város - Teampannon Kft.
Képviselete:
Kostoró Lajos, Igazgató, TR 01-1346

Tervezők:
Szőntö Katalin, Város-Teampannon Kft. TR 01-2054
Tóthó Alina, Város-Teampannon Kft. TR 01-0402



KOMÁROM - ESZTERGOM MEGYE TERÜLETRENDEZÉSI TERVE

NAGYVÍZI MEDER ÖVEZETE

- 3. melléklet 12. pontja a 25/2011. (XII. 15.) sz. önkormányzati rendelethez módosított 22/2005. (IX. 29.) sz. önkormányzati rendelethez -

szabályozási elemek

- Nagyvízi meder övezete

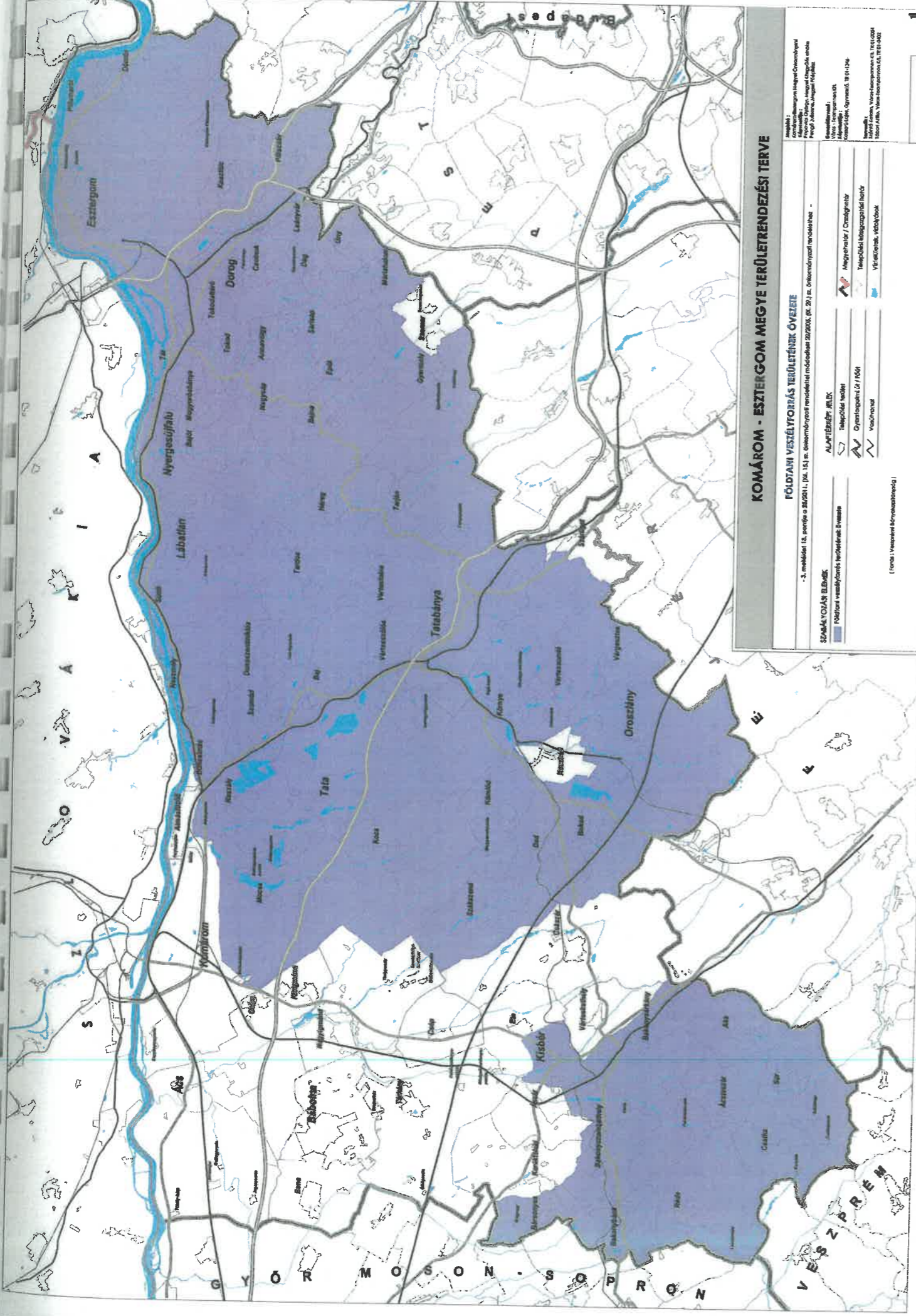
ALAPTÉRKÉPI JELEK

- Települési terület
- Gyermotermelő út / Főút
- Vasútvonal
- Megyehatár / Országhatár
- Települési közigazgatási határ
- Vízfelületek, vízfolyások

Megjelenítés:
 Komárom-Esztergom Megyei Önkormányzat
 Előzetes:
 Popovics György, Megyei Közgyűlés elnöke
 Pengő Judit, Megyei Főépítész

Generáltervezés:
 Város - Teampannon Kft.
 Közvetlen:
 Kaszón Lajos, ügyvezető, TR 01-1346

Tervezők:
 Szánó Katalin, Város-Teampannon Kft. TR 01-2054
 Tábor Attila, Város-Teampannon Kft. TR 01-0402



KOMÁROM - ESZTERGOM MEGYE TERÜLETRENDEZÉSI TERVE

FÖLDTANI VESZÉLYFORRÁS TERÜLETÉNK ÖVEZETE

- 3. melléklet 18. pontja a B/2011. (XII. 15.) m. önkormányzati rendelettel módosított 2020/6. (XII. 29.) m. önkormányzati rendelethez -

SZABÁLYOZÁSI ELŐÍRÁS

■ Földtan veszélyforrás területének zónája
■ ALAPTÉRTÉP JELES
■ Megyei közterület / Önkormányzati terület
■ Önkormányzati terület
■ Víznyelvény

■ Földtan veszélyforrás területének zónája
■ ALAPTÉRTÉP JELES
■ Megyei közterület / Önkormányzati terület
■ Önkormányzati terület
■ Víznyelvény

(Forrás: Veszprémi Környezetvédelmi és Természetvédelmi Igazgatóság)



1:50 000

Alkotó: Komárom-Esztergom Megyei Önkormányzat
 Készítette: Veszprémi Környezetvédelmi és Természetvédelmi Igazgatóság
 Vízrajz: Veszprémi Környezetvédelmi és Természetvédelmi Igazgatóság
 Művelet: Veszprémi Környezetvédelmi és Természetvédelmi Igazgatóság
 Dátum: 2021. május 10.

