




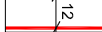

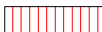







TAHITÓTFALU KÖZSÉG 1393/3 HELYRAJZI SZÁMÚ TELEK TERÜLETÉRE VONATKOZÓ SZABÁLYOZÁSI TEVÉNEK MÓDOSÍTÁSA (FEDVÉNYTERV)

SZT/2016 M

M=1:2 000

Tahitótfalu község
..../2016(.....) számú KT rendeletének
1.számú melléklete

JELMAGYARÁZAT

-  Tervezési terület határa
- A SZABÁLYOZÁS ALAPELEMEI**
-  Szabályozási vonal
-  Övezethatár
-  Szabályozási szélesség
-  Övezet jele
- A SZABÁLYOZÁS MÁSODLAGOS ELEMEI**
-  Épület elhelyezésére szánt terület
- EGYÉB SZABÁLYOZÁSI ELEMEL**
-  Kerékpár és gyalogos út nyomvonala
-  Megtartandó fasor
- VÉDELEM, KORLÁTOZOTTSÁG, KÖTELEZETTSÉG**
- NEMZETKÖZI TÁJ ÉS TERMÉSZETVÉDELEM**
-  Natura 2000 terület határa
- ORSZÁGOS ÉS TÉRSÉGI TÁJ ÉS TERMÉSZETVÉDELEM**
-  Országos ökológiai hálózat - pufferterület
- EGYÉB KORLÁTOZÓ TÉNYEZŐK**
-  Hidrogeológiai védőidom "A" védőterüle határa
-  Vízbázis külső védőterület határa
-  Vízbázis belső védőterület határa

MEGBÍZÓ:
TAHITÓTFALU KÖZSÉG ÖNKORMÁNYZATA

TERVEZŐ:



KÖRMENDI JUDIT TT1-01-1377

