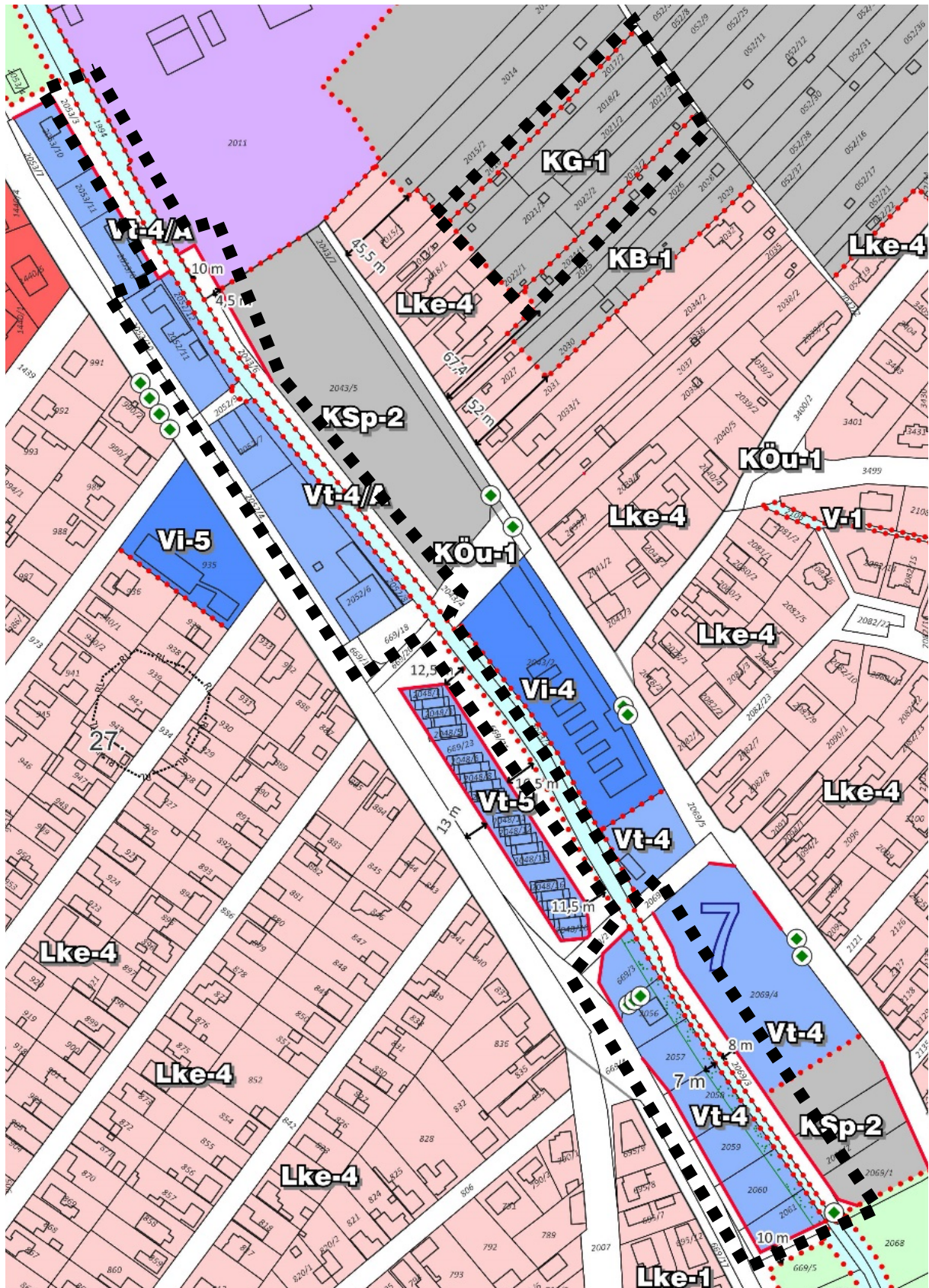


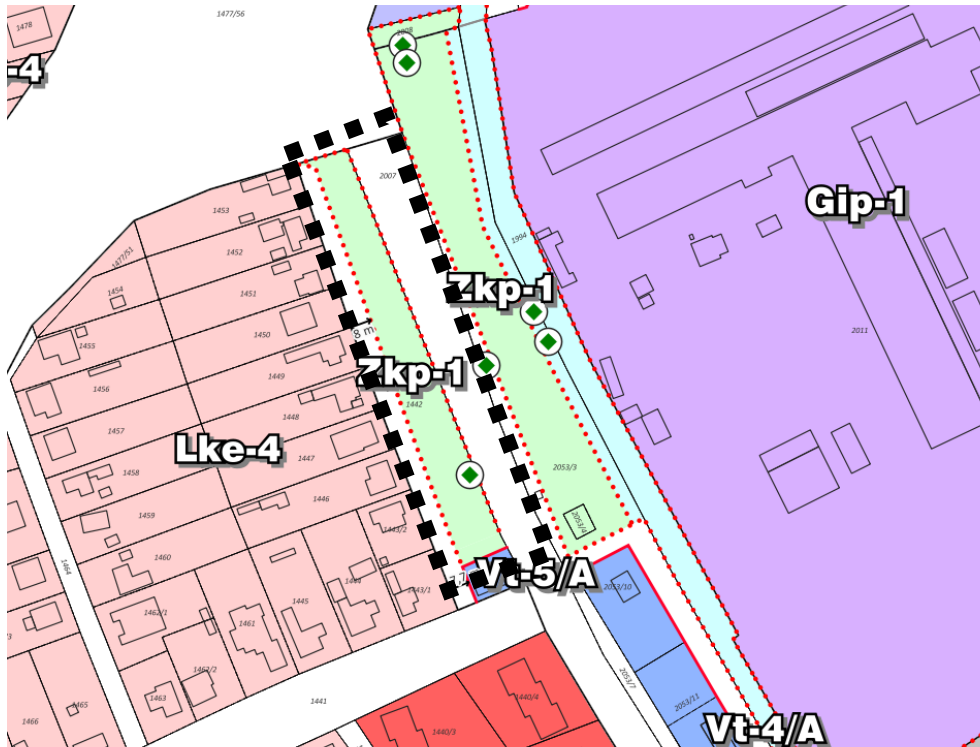


1.2. melléklet: Hosszúréti-patak menti kerékpárút, Bajcsy-Zsilinszky út menti Vt-4 építési övezet felülvizsgálata és Árpád utca – Bánya utca közti kialakult beépítés rendezése

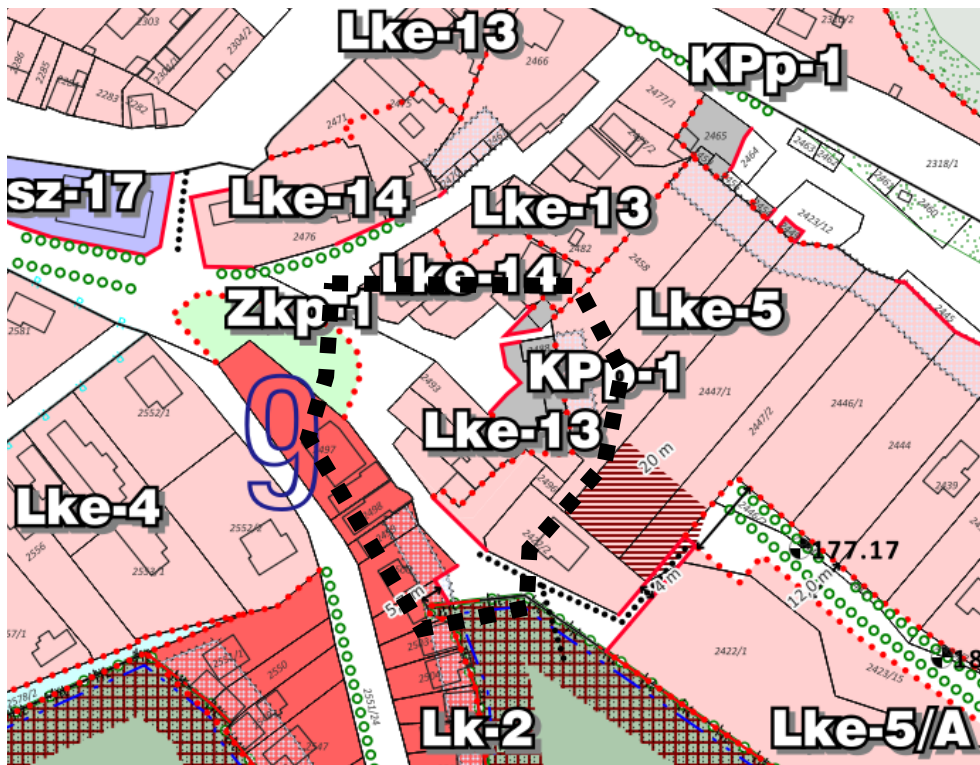




1.3. melléklet: 1442 hrsz-ú közpark telkének rendezése



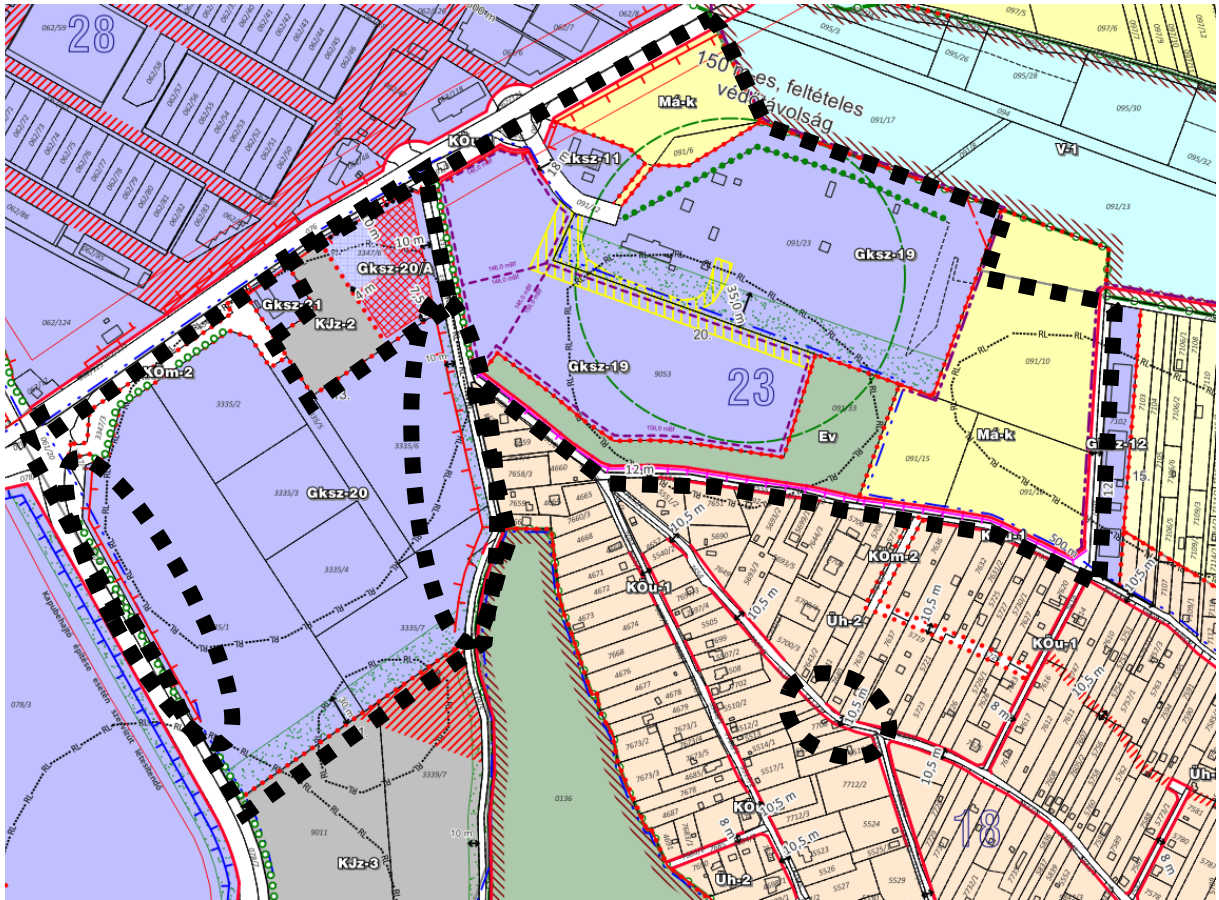
1.4. melléklet: Jázmin utca szabályozásának felülvizsgálata







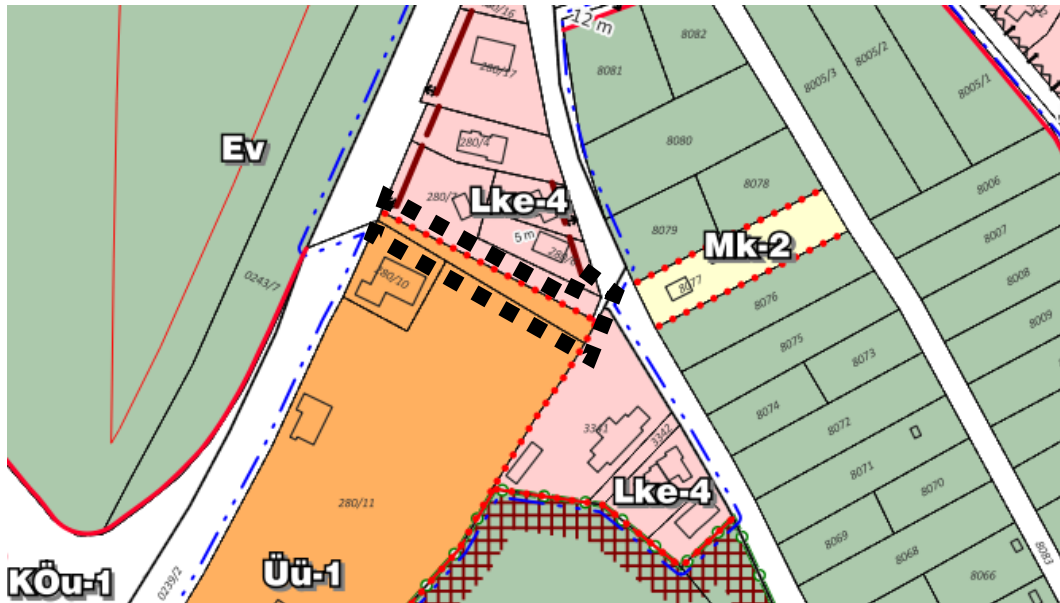
1.7. melléklet: Szabadhási út menti régészeti park övezeti módosítása, Kapubehajtók létesíthetősége és Településrész változása



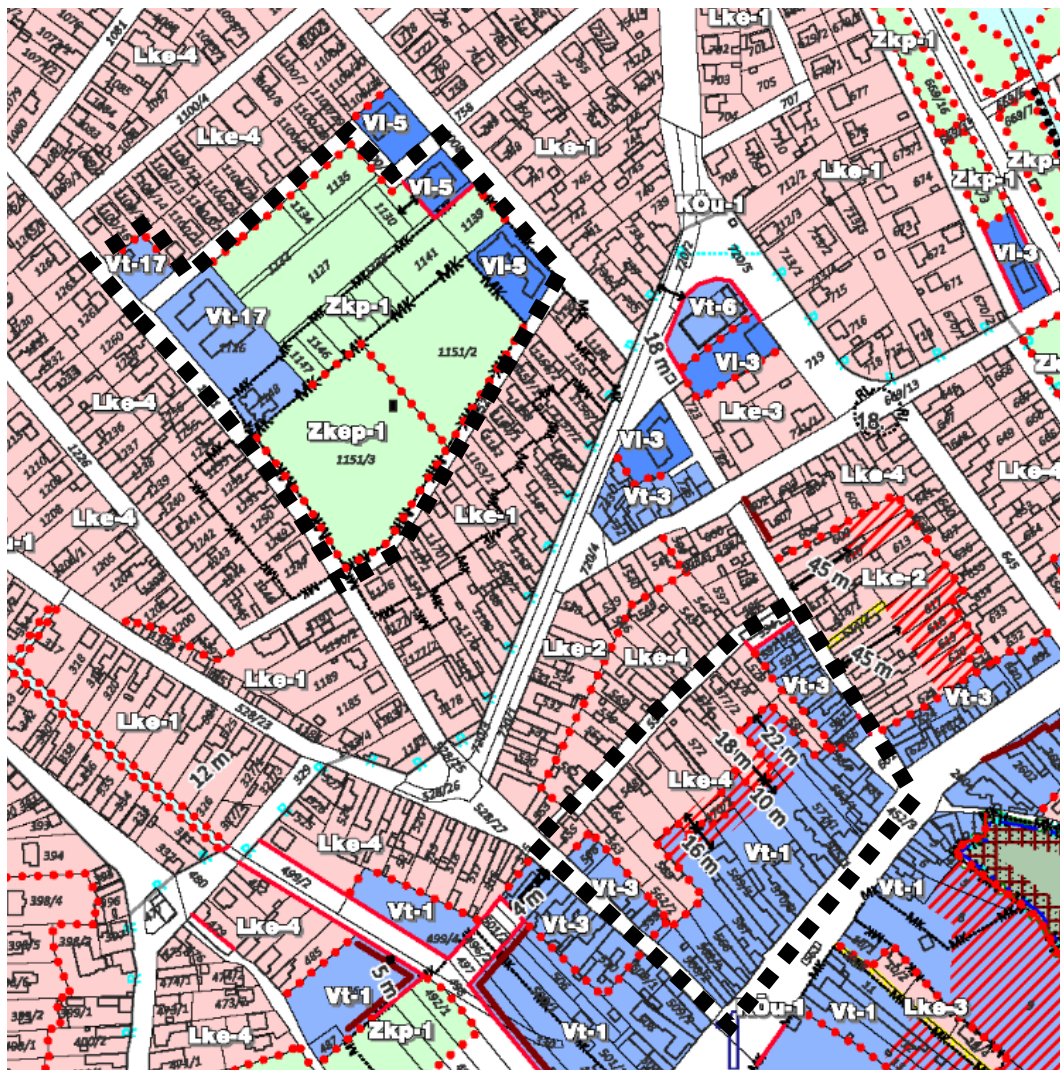
1.8. melléklet: Idamajori út rendezése



1.9. melléklet: 280/15- hrsz-ú telek övezeti rendezése

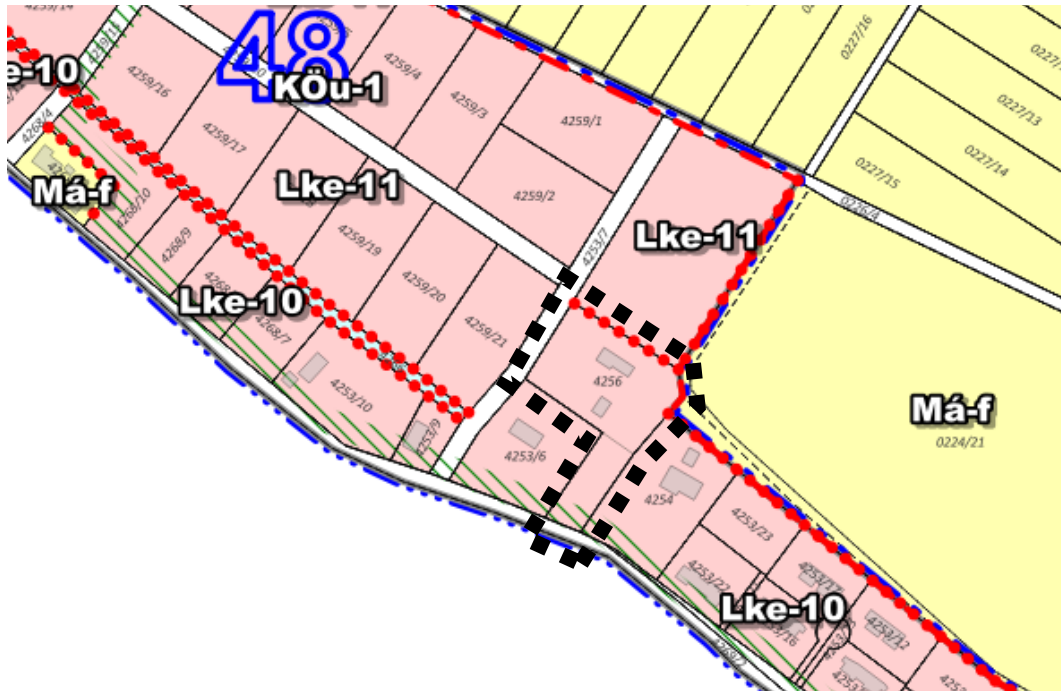


1.10. melléklet: Szérűskert övezetinek felülvizsgálata és a Munkácsy Mihály utca és Erzsébet utca közti tömb építményelhelyezésének korrekciója





1.11. melléklet: 4256 hrsz-ú telek övezeti besorolásának rendezése



1.12. melléklet: Pannon Csapágy Kft. telkének átsorolása ipari gazdasági területbe és a Tó utca rendezése

