ÉRSEKVADKERT
KÖZSÉG
TELEPÜLÉSRENDEZÉSI TERV

M=1:2000

ÖVEZETI JELLEMZŐK M=1:1000

	ÉPÍTÉSI TERÜLET
	KÖTELEZŐ ÉPÍTÉSI VONAL
	IRÁNYADÓ ÉPÍTÉSI VONAL
EK	ELŐKERT
OK	OLDALKERT
HK	HÁTSÓKERT
O	OLDALHATÁRON ÁLLÓ
SZ	SZABADON ÁLLÓ
Ik	IKRESEN CSATLAKOZÓ
Z	ZÁRTSORÚ BEÉPÍTÉS
K	KIALAKULT HELYZET

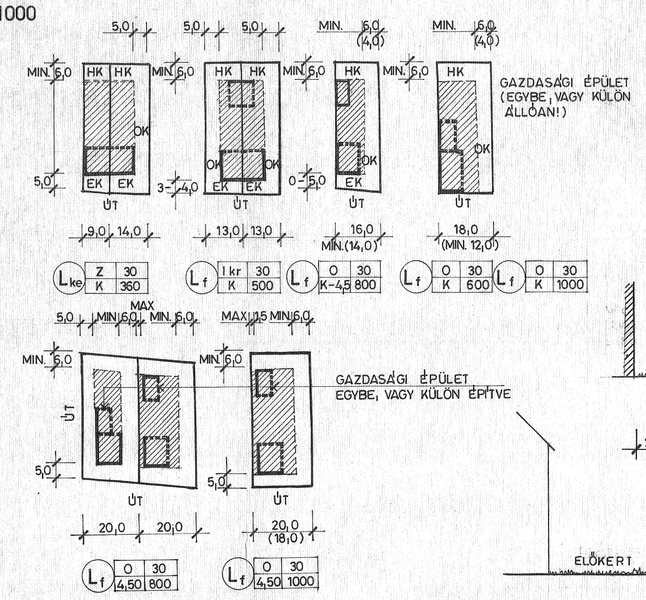

JAVASOLT ÚTKERESZTMETSZETEK M=1:100

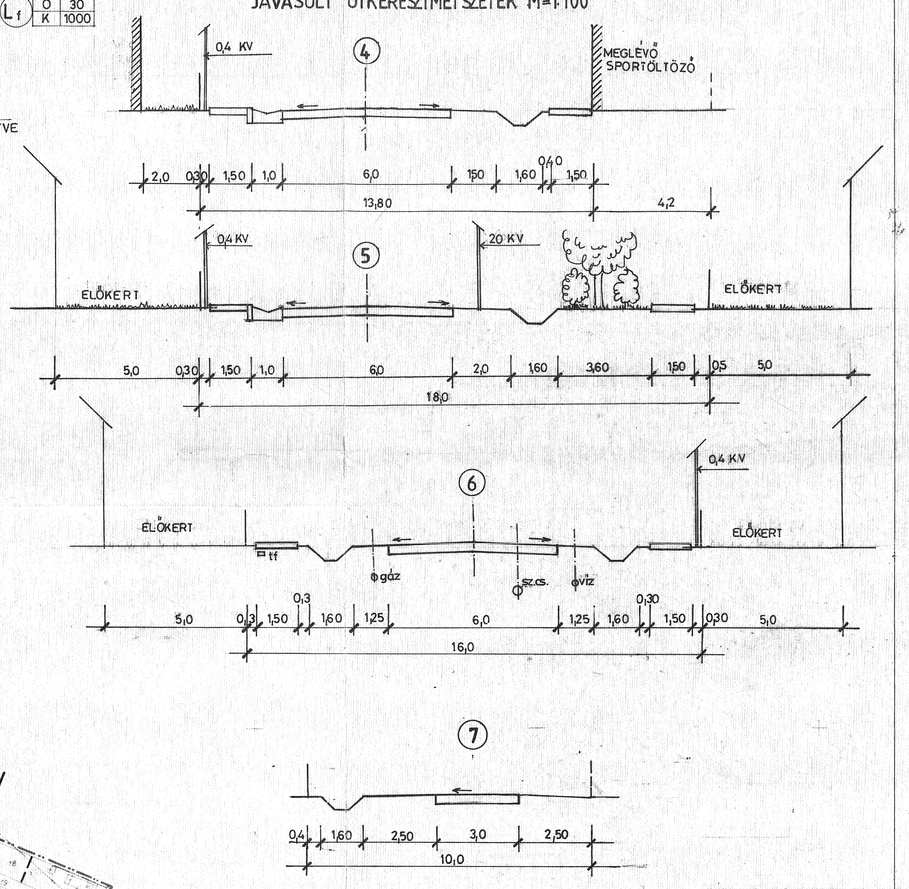

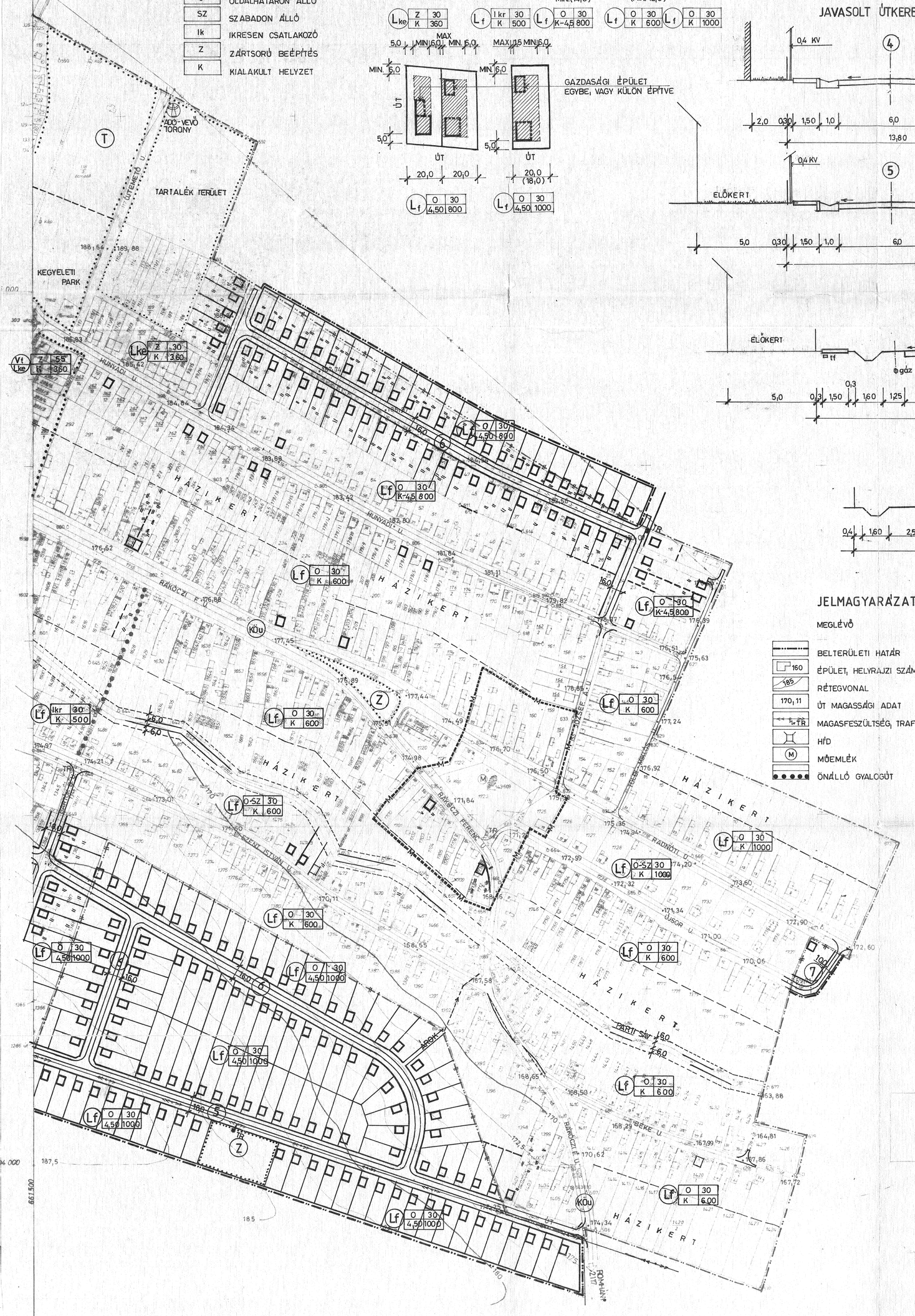

JELMAGYARÁZAT

MEGLÉVŐ	TERVEZETT
BELTERÜLETI HATÁR	BELTERÜLETI HATÁR
160 ÉPÜLET, HELYRAJZI SZÁM	KÖTELEZŐ ÉRVÉNYŰ SZABÁLYOZÁSI VONAL
185 RÉTEGVONAL	IRÁNYADÓ TELEKHATÁR
170,11 ÚT MAGASSÁGI ADAT	LAKÓTELKEN BELÜLI ELMÉLETI HATÁR
TR MAGASFESZÜLTSÉG, TRAFÓ	16,0 ÚT SZABÁLYOZÁSI SZÉLESSÉG
HÍD	4 ÚT JELE
M MŰEMLÉK	BUSZMEGÁLLÓ
ÖNÁLLÓ GYALOGÚT	LAKÓÉPÜLET
	ÉPÍTÉSI ÖVEZET HATÁRA
	Lf O 30 4,5 1000 ÉPÍTÉSI ÖV. JELE (BEÉPÍTÉSI MÓD: ÉPÍTMÉNY; MAGASSÁG (m); BEÉPÍTÉSI % TELEKTERÜLET (m²))
	Vt Lke TELEPÜLÉSKÖZPONTI VEGYES TERÜLET
	KERTVÁROSI LAKÓTERÜLET
	Lf FALUSIAS LAKÓTERÜLET
	Z ZÖLDTERÜLET
	T TEMETŐ
	KÖU KÖZLEKEDÉSI TERÜLET
	M MŰEMLÉKI KÖRNYEZET HATÁRA

- A SZABÁLYOZÁSI TERV CSAK A HELYI ÉPÍTÉSI SZABÁLYZAT ELŐÍRÁSAIVAL EGYÜTT ÉRVÉNYES.
- A TERVEZETT ÉPÜLETEK TÖMEGE IRÁNYADÓ JELLEGŰ.

2002 aug. 30

A belterület ú. felmérése tervgrafikai kivonásai tartalmi: 64/1971/(I.2.) OMTH sz. Szabályzat előírása szerint. A felmérést a Budapest Térképészeti és Térképészeti Adatok mérő, ellenőrző vállalata a felszínmozgás beterjesztésének időpontja 1979. hó 20. napja

NÓGRÁDTERV MAGAS ÉS MÉLYÉPÍTÉSI TERVEZŐ KFT			3100 SALGÓTARJÁN KOSSUTH ÚT 8. PZ.262 Tel.: (32)313-450; (32)311-266
Megrendelő: ÉRSEKVADKERT KÖZSÉG ÖNKORMÁNYZATA		Tervfajta: TRT.	Tervszám: 3 /2002
Építkezés helye, rendeltetése: ÉRSEKVADKERT Község településrendezési terv		Lépték: 1:2000	Rajzszám: II/2b
Rajz megnevezése: BELTERÜLETI SZABÁLYOZÁSI TERV		Rajztartó:	Kép: 2002. 06.
Rajzoló: FÜLÖP DÁVID FIDOR JÓZSEFNÉ	Tervező: SUGÁR GIZELLA	Ösz. vez.:	Ellenőrző: GUZMICS GY.
Egyszerű:			