






Jelmagyarázat



- | | | | |
|---|-------------------------------|---|-----------------|
|  | módosítással érintett terület | EGYÉB ELEMEEK | |
|  | közigazgatási határ |  | jogi telekhatár |

TERÜLETFELHASZNÁLÁSI MÓDOK


Beépítésre nem szánt területek

- | | |
|---|-------------------------------|
|  | különleges rekreációs terület |
|  | vízgazdálkodási terület |

TÁJ- ÉS TERMÉSZETVÉDELEM

- | | |
|---|-------------------------|
|  | országos ökológiai háló |
|  | tájképvédelmi övezet |

Készült az állami alapadatok felhasználásával az Önkormányzat adatszolgáltatása alapján

 <p>Tel: +36-20-397-60-10 +36-70-943-62-46 E-mail: ze.muhely@gmail.com</p>	<p>Munka megnevezése: Felsőtold Község Településrendezési Eszközeinek módosítása részterületekre</p>	<p>Tervszám: /2019.</p>	<p>Tervezési szakasz: 314/2012. (XI. 8.) Korm rend. 42.§ szerinti tárgyalásos eljárás</p>
	<p>Rajz megnevezése: Településszerkezeti terv tervezet - 1. sz. részterület 075/10, 075/11, 075/12, 080/4 hrsz.</p>	<p>Lépték: M=1: 4 000</p>	<p>TSZT</p> <p>/M1</p>
<p>Tervező: Czene Éva városrendezési vezető tervező TT1 12-0160</p>	<p>Tervező: Farkas Szilvia településtervező</p>	<p>Környezetvédelem: Tóthné Pocsok Katalin TT1 01-5086/02, TT1 01-5086/02</p>	