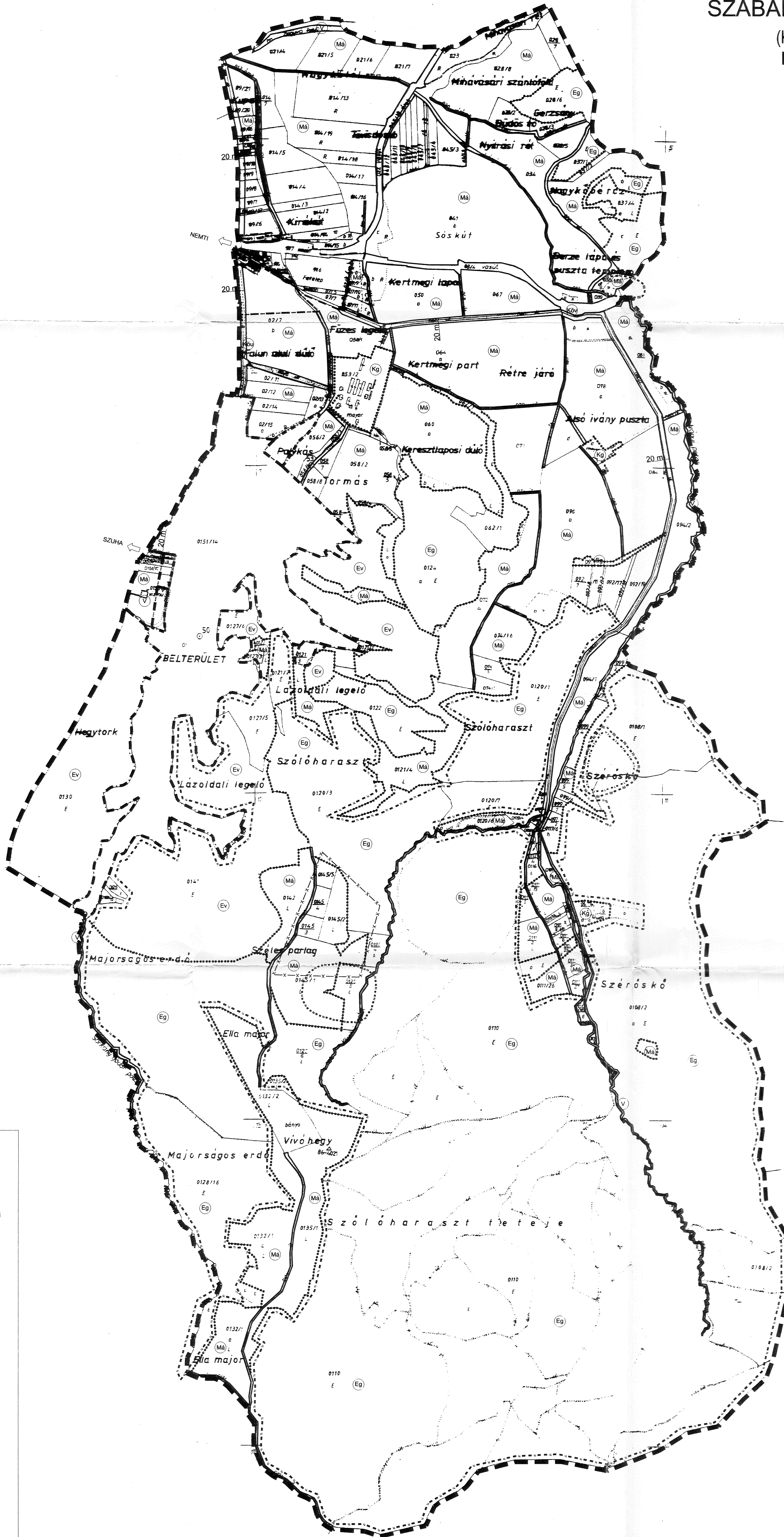



MÁTRAMINDSZENT KÖZSÉG

SZABÁLYOZÁSI TERV

(KÜLTERÜLET)

M=1:10 000



JELMAGYARÁZAT:

- Igazgatási terület határa
- Beépítésre szánt terület határa
- Megszűnő beépítésre szánt terület határa
- Tervezett beépítésre szánt terület határa
- Szabályozási vonal
- Óvezet határa
- Azonos óvezet
- Építési tilalom területének határa
- Természeti terület határa
- Régészeti lelőhely határa
- Országos jelentőségű természetvédelmi terület határa
- Általános mezőgazdasági terület
- Gazdasági erdőterület
- Védelmi erdőterület
- Vízgazdálkodási terület
- Közúti közlekedési terület
- Köllőpályás közlekedési terület
- Különleges gazdasági terület

KÉSZÜLT AZ ÁLLAMI ALAPADATOK FELHASZNÁLÁSÁVAL

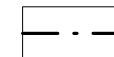
A SZABÁLYOZÁSI TERV CSAK A MELYI ÉPÍTÉSI SZABÁLYZATTAL EGYÜTT ÉRVÉNYES

 ARCHITECHTON ÉPÍTÉSZ BT. 3156 Mátracsanak, Pókó út 30. USAK TIBOR VESZÉSI MÉRŐ-ÉPÍTÉSEK TERVEZŐ (MÉH. T.T. 12/2007/220/1)	Rész: PANNON-FORRÁS Lapok: M=1:10 000 Rajzsám: J-3 2003. július hó
Hely: MÁTRAMINDSZENT	
Megnevezés: MÁTRAMINDSZENT KÖZSÉG TELEPÜLÉSRENDÉZÉSI TERVE	
Tárgy: SZABÁLYOZÁSI TERV (KÜLTERÜLET)	
Usák Tibor Felmérés	Ipacs József Szervezés
Usák Tibor Terv	

Mátramindszent Község Településrendezési Eszközeinek módosítása

Temetőbővítés - Szabályozási terv módosítási javaslat

1 : 1 500



Beépítésre szánt terület határa



Tervezett beépítésre szánt területhatár



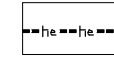
Szabályozási vonal



Építési övezet, övezet határa



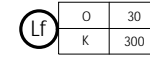
Elővásárlási joggal terhelt terület határa



Helyi értékvédelmi terület határa



Műemléki környezet határa

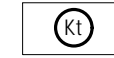


Építési övezet


Beépítési mód	Beépítési mérték
Építménymagasság	Legkisebb telekterület




Falusias lakóterület



Temető különleges terület



Parkoló férőhelyszámmal



Tervezési terület határa

