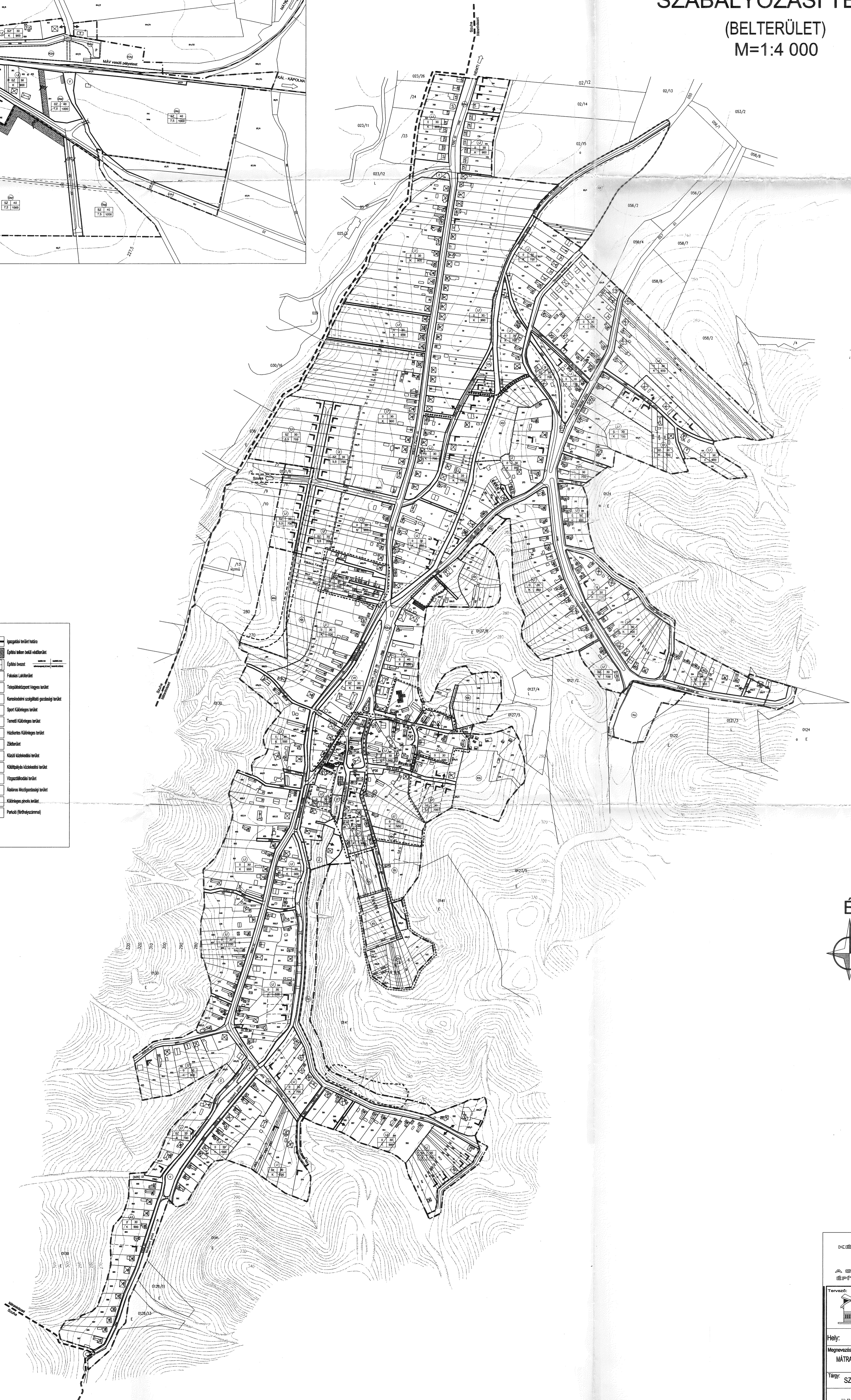
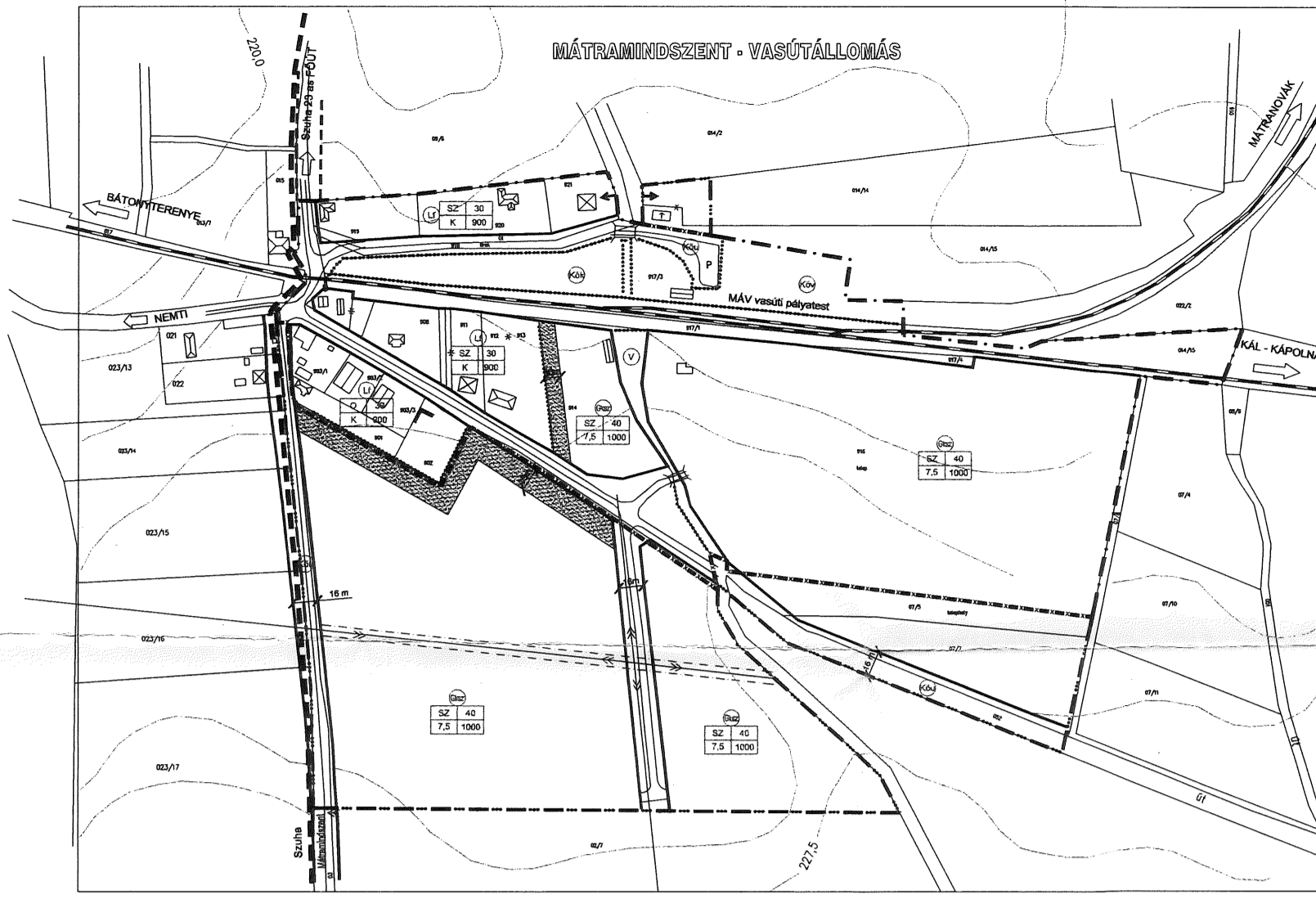


MÁTRAMINDSZENT KÖZSÉG

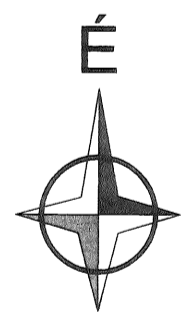
SZABÁLYOZÁSI TERV

(BELTERÜLET)
M=1:4 000



JELMAGYARÁZAT:

	Beépítés alatt terület határa		Iparközpont terület határa
	Megszűnt beépítés alatt terület határa		Építési terület belső védőterület
	Tervezett beépítés alatt terület határa		Építési övezet
	Szabályozási övezet		Felújítás terület
	Építési övezet, bevezető határa		Turisztikai központ Városi terület
	Helyi szabályozási övezet		Környezetvédelmi szempontú gazdasági terület
	Építési övezet		Sport Községi terület
	Megszűnt övezet		Turisztikai Községi terület
	Vidékhatár határa		Helyi önkormányzat terület
	Árnyékos övezet		Zöldterület
	Helyi önkormányzat terület határa		Községi köznevelési terület
	Összeépítési övezet terület határa		Községi köznevelési terület
	Helyi önkormányzat terület határa		Városközponti terület
	Művelődési központ terület határa		Árnyékos köznevelési terület
	Művelődési épület		Községi zöld terület
	Helyi önkormányzat terület határa		Parkoló (közterület)
	Helyi önkormányzat terület határa		



KÉSZÜLT AZ ÁLLAMI ALAPADATOK FELHASZNÁLÁSÁVAL
A SZABÁLYOZÁSI TERV CSAK A HELYI ÉPÍTÉSI SZABÁLYZATTAL EGYÜTT ÉRVÉNYES

Tervező: ARCHITECHTON ÉPÍTÉSZ BT.
3155 Mátramindszent, Pálffy ut. 30.
USÁK TIBOR
vezető településrendező tervezés
(MEK - TT-1-12-007/10201)

Rajzi: PANNON-FORRÁS
Tervezői és Építési Szolgálat KFT.
1036 Budapest, Várkeresztény utca 10.

Hely: **MÁTRAMINDSZENT**
Lépték: **M=1:4 000**

Megnevezés: **MÁTRAMINDSZENT KÖZSÉG TELEPÜLÉSRENDÉZÉSI TERVE**
Rajpszám: **J-4**

Tárgy: **SZABÁLYOZÁSI TERV (BELTERÜLET)**

Usák Tibor
Felmérés

Jósa József
Szervezés

Usák Tibor
Terv

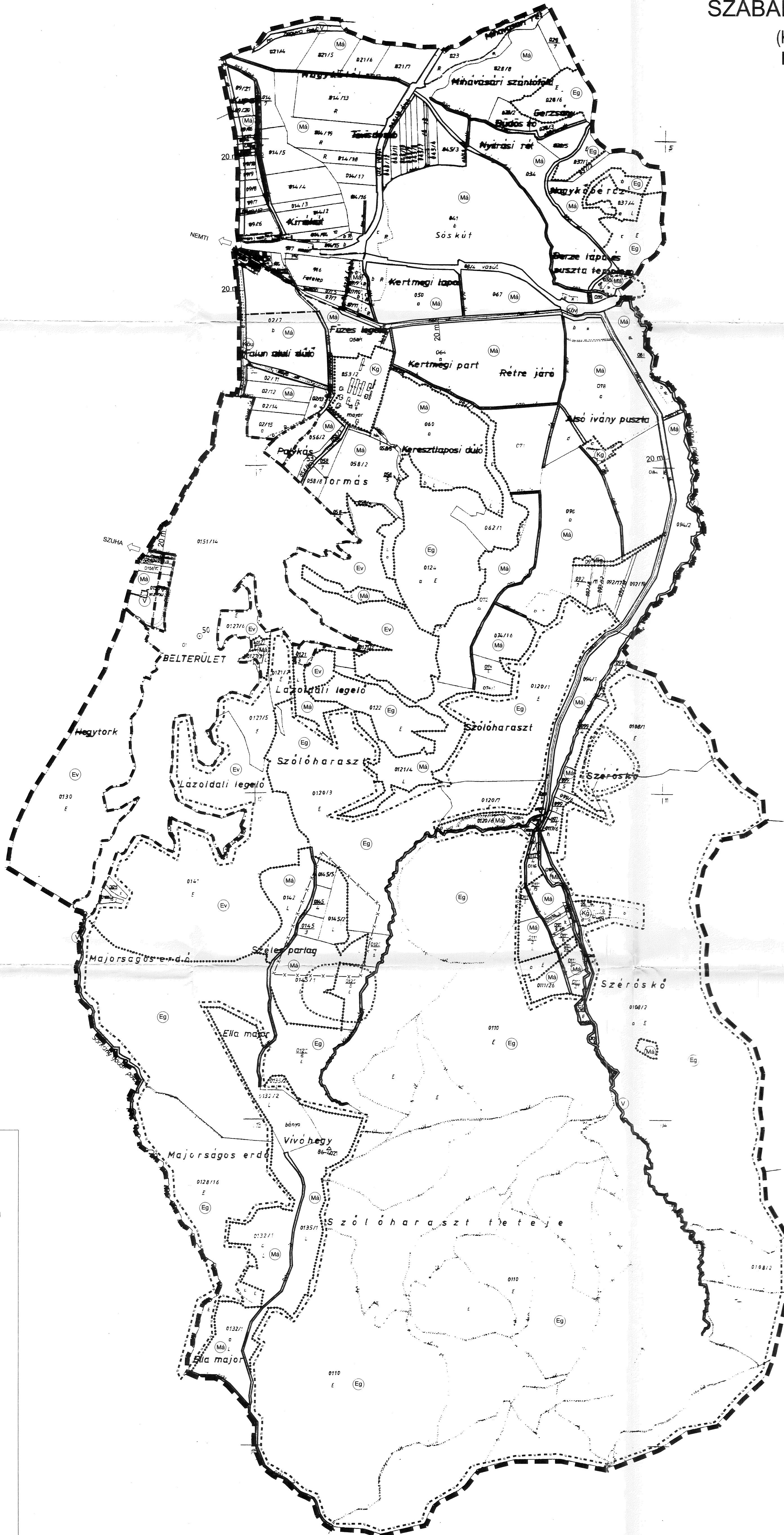

2009. június hó

MÁTRAMINDSZENT KÖZSÉG

SZABÁLYOZÁSI TERV

(KÜLTERÜLET)

M=1:10 000

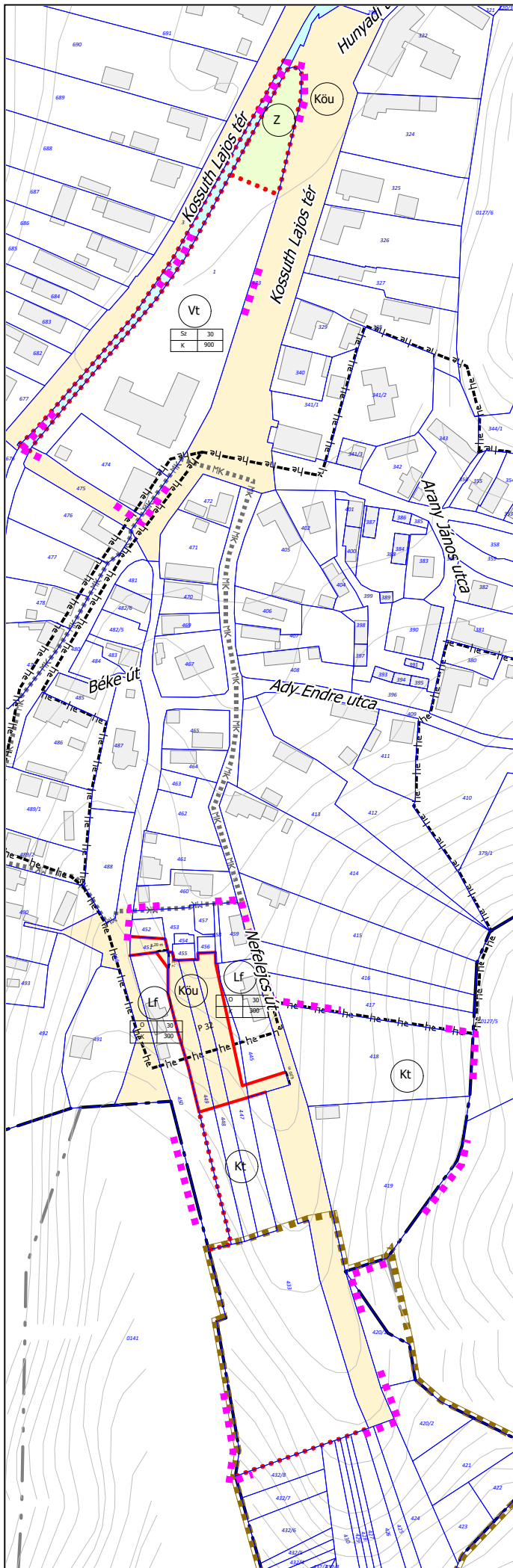


JELMAGYARÁZAT:


- Igazgatási terület határa
- Beépítésre szánt terület határa
- Megszűnő beépítésre szánt terület határa
- Tervezett beépítésre szánt terület határa
- Szabályozási vonal
- Óvezet határa
- Azonos óvezet
- Építési tilalom területének határa
- Természeti terület határa
- Régészeti lelőhely határa
- Országos jelentőségű természetvédelmi terület határa
- Általános mezőgazdasági terület
- Gazdasági erdőterület
- Védelmi erdőterület
- Vízgazdálkodási terület
- Közüti közlekedési terület
- Köllőpályás közlekedési terület
- Különleges gazdasági terület

KÉSZÜLT AZ ÁLLAMI ALAPADATOK FELHASZNÁLÁSÁVAL		
A SZABÁLYOZÁSI TERV CSAK A HELYI ÉPÍTÉSI SZABÁLYZATTAL EGYÜTT ÉRVÉNYES		
Tervező: 	ARCHITEKTON ÉPÍTÉSZ BT. 3156 Mátyásfalva, Póstó út 30. USÁK TIBOR VIZUÁLIS MŰSZAKI TERVEZŐ (MÉH. T. 11-12/2011/22011)	Rész: PANNON-FORRÁS Tervező- és Építési Kft. 1045 Budapest, Rózsavész köz 11.
Hely: MÁTRAMINDSZENT	Lépték: M=1:10 000	Rajzsám: J-3
Megnevezés: MÁTRAMINDSZENT KÖZSÉG TELEPÜLÉSRENDÉZÉSI TERVE	Típus: SZABÁLYOZÁSI TERV (KÜLTERÜLET)	Dátum: 2009. július hó
Usák Tibor Felmérés	Ipacs József Szervezés	Usák Tibor Terv

Mátramindszent Község
 Településrendezési Eszközeinek módosítása
 Temetőbővítés - Szabályozási terv módosítás - 2023




1 : 2 500



Beépítésre szánt terület határa



Tervezett beépítésre szánt területhatár




Szabályozási vonal



Építési övezet, övezet határa



Elővásárlási joggal terhelt terület határa



Helyi értékvédelmi terület határa



Műemléki környezet határa




O	30
K	300

Építési övezet

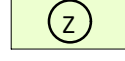
Beépítési mód	Beépítési mérték
Építménymagasság	Legkisebb telekterület



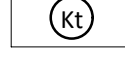
Falusias lakóterület




Településközpont vegyes



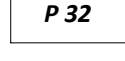
Zöldterület (köz kert)



Temető különleges terület



Közúti közlekedési terület



Parkoló férőhelyszámmal



Tervezési terület határa