

NOGRÁD MEGYE
PATAK
 KÖZSÉG
 KÜLTERÜLETI SZABÁLYOZÁSI
 TERV
 M=1:10 000

(1)
 85-412-1
 85-412-3
 (3)

2004. évi módosítás
 A településrendezési tervet a 2004. évi módosításokkal együttesen a 2004. évi módosított állapotban kell figyelembe venni.
 Budapest, 2004. március 15.




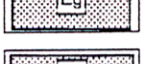

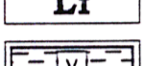

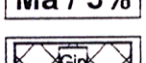





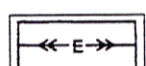



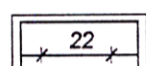
85-414-1
 (5)

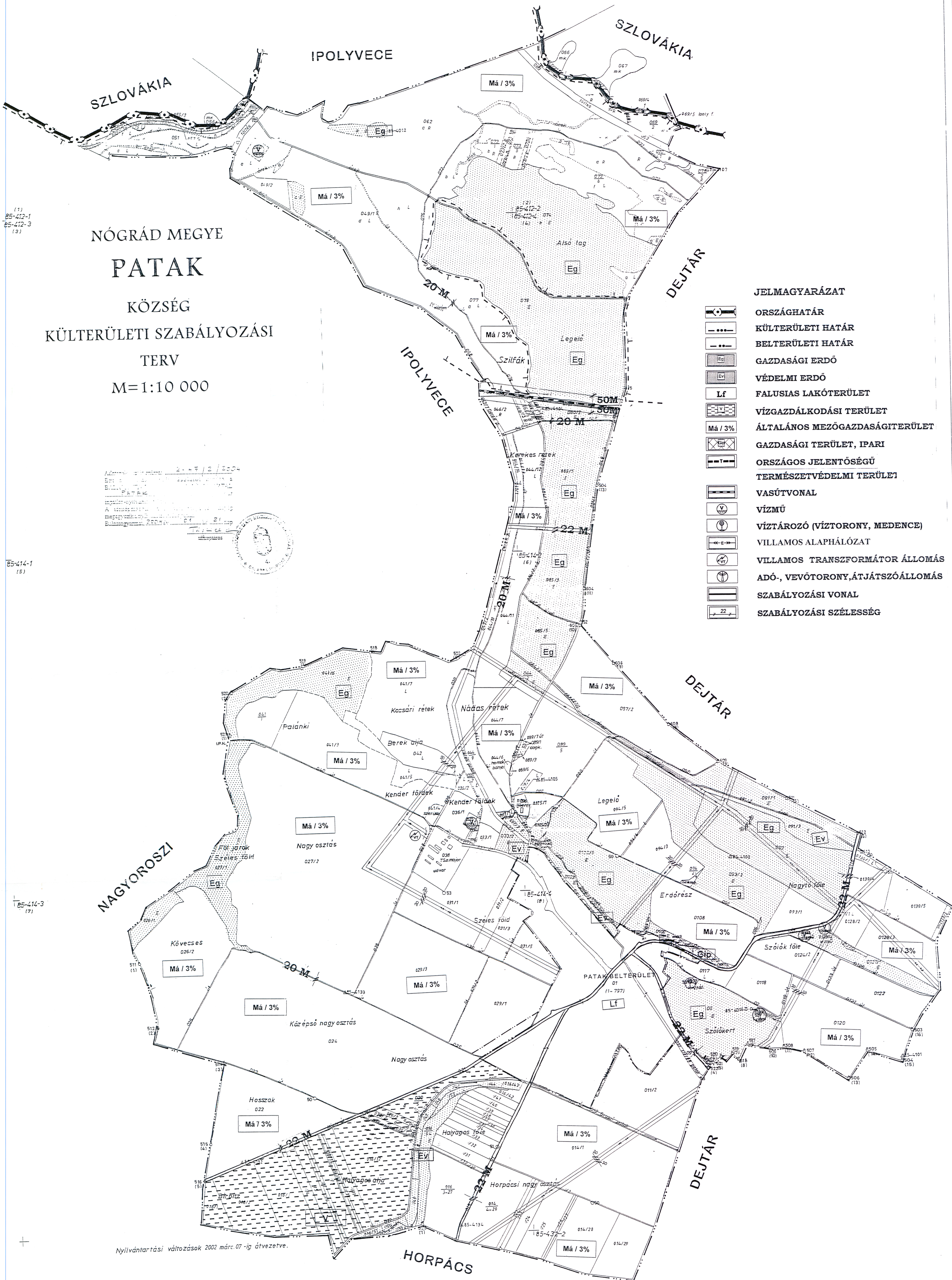
85-414-3
 (7)

Nyilvántartási változások 2002 márc. 07 -ig átvetve.

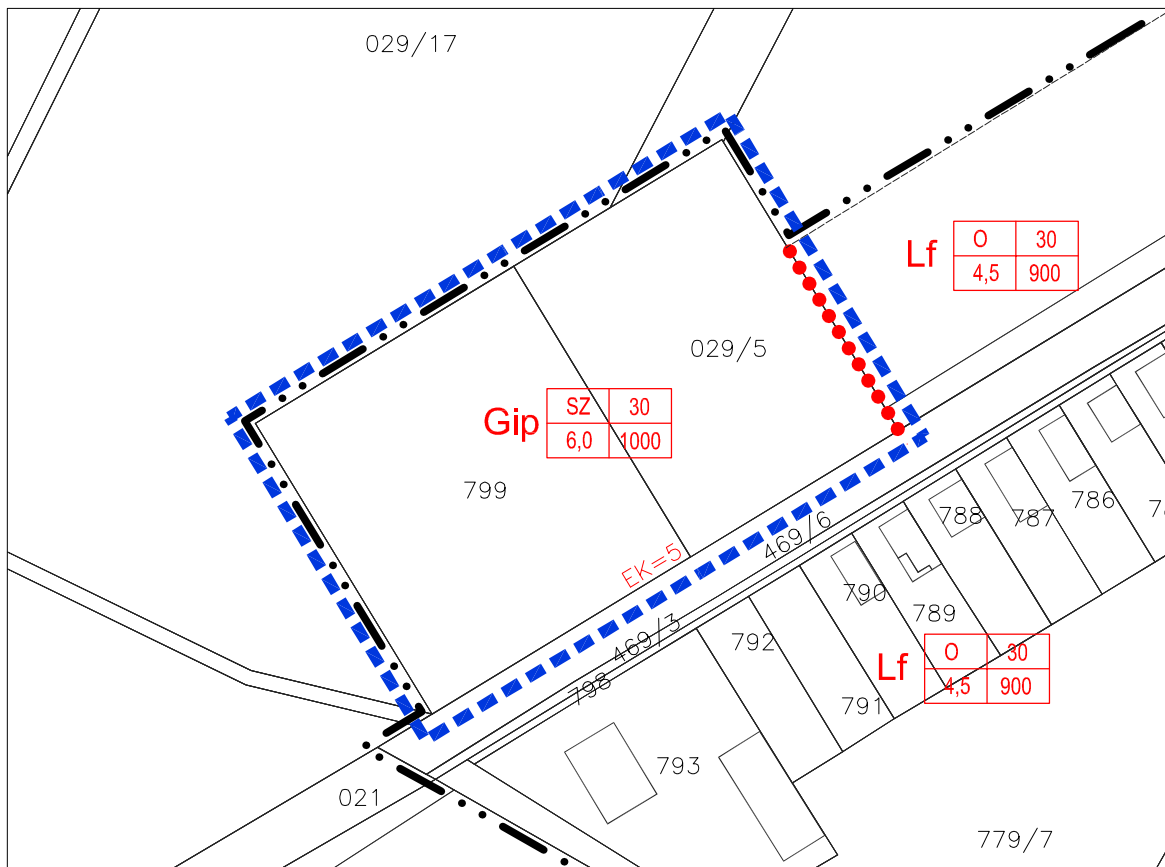
MÉGRENDELŐ	KÖZSÉGI ÖNKORMÁNYZAT POLGÁRMESTERI HIVATAL 2648 PATAK KOSSUTH ÚT 6	MUNKASZÁM	T-639/2003
TÁRGY	PATAK KÖZSÉG TELEPÜLÉSRENDÉZÉSI TERVE	RAJZSZÁM	H-3
MÉGNEVEZÉS	KÜLTERÜLETI SZABÁLYOZÁSI TERV	LEPTÉK	1:10000
TERVEZŐ	ÚT-ÉS KÖZMŰ TERVEZŐ	RAJZOLÓ	LAJZTER
DOVVEZŐ	VEZ. TERVEZŐ	RAJZEL	RAJZTER
BÁRCZI J.	SZARVAS B.	DÁTUM	2004.06
REGIONÁL	TERVEZŐ ÉS FŐVÁLLALKOZÓ KFT. Sajóvárosi út 109 Ménfőcsanak 1 Tel: 32 317 348 E-mail: 32@9991 DN 75 100 8224		

JELMAGYARÁZAT

-  ORSZÁGHATÁR
-  KÜLTERÜLETI HATÁR
-  BELTERÜLETI HATÁR
-  GAZDASÁGI ERDŐ
-  VÉDELMI ERDŐ
-  FALUSIAS LAKÓTERÜLET
-  VÍZGAZDÁLKODÁSI TERÜLET
-  ÁLTALÁNOS MEZŐGAZDASÁGTERÜLET
-  GAZDASÁGI TERÜLET, IPARI
-  ORSZÁGOS JELENTŐSÉGŰ TERMÉSZETVÉDELMI TERÜLET
-  VASÚTVONAL
-  VÍZMŰ
-  VÍZTÁROZÓ (VÍZTORONY, MEDENCE)
-  VILLAMOS ALAPHÁLÓZAT
-  VILLAMOS TRANSZFORMÁTOR ÁLLOMÁS
-  ADÓ-, VEVŐTORONY, ÁTJÁTSZÓÁLLOMÁS
-  SZABÁLYOZÁSI VONAL
-  SZABÁLYOZÁSI SZÉLESSÉG



Patak Község Önkormányzata Képviselő-testületének 11/2004. (IX. 7.) rendeletének
Patak Község Önkormányzata Képviselő-testületének 10/2023. (VII.17.) rendelet szerinti módosítása
SZABÁLYOZÁSI FEDVÉNYTERVLAP



A tervezési terület határán kívül eső rajzi elemek tájékoztató jellegűek!

JELMAGYARÁZAT:

Tervezési terület határa: 

Belterület határa: 

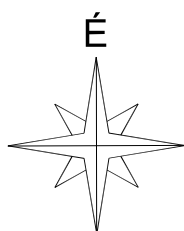
Övezethatár: 

Építési övezetek:

1. **Gip**

2. SZ	3. 30
4. 6,0	5. 1000

- 1.: építési övezet jele:
Gip: ipari-gazdasági terület
- 2.: beépítési mód jele:
SZ: szabadonálló
- 3.: Megengedett legnagyobb beépítettség (%)
- 4.: Megengedett legnagyobb építménymagasság(m)
- 5.: Kialakítható legkisebb telekterület (m²)



KÉSZÜLT AZ ÁLLAMI ALAPADATOK FELHASZNÁLÁSÁVAL.

PATAK KÖZSÉG TELEPÜLÉSRENDEZÉSI ESZKÖZEINEK MÓDOSÍTÁSA	
SZABÁLYOZÁSI TERV MÓDOSÍTÁS	
Tervlap jel:	Szab1
Dátum:	2023. június
MÉGRENDELŐ:	Patak Község Önkormányzata
MÉRETARÁNY:	1:2000
GENERÁL TERVEZŐ:	Bak Gabriella
E-mail: ezustvaros9@gmail.com Tel: 20/488-2782	
TELEPÜLÉSTERVEZŐ:	Bak Gabriella TT 15-0381
Belterületi szabályozási tervlap részterületi módosítása	