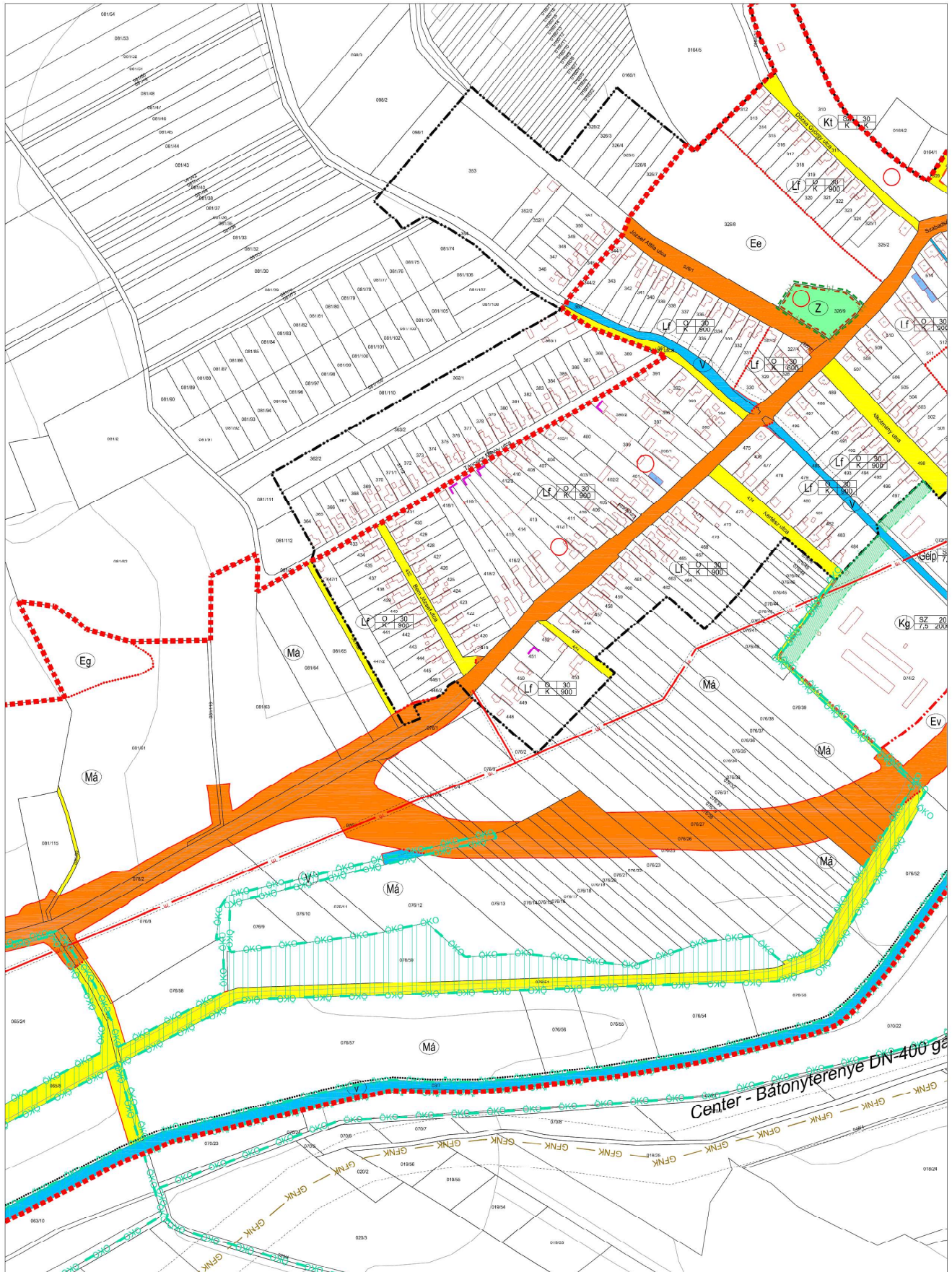


1. melléklet a 14/2020. (XI.3.) önkormányzati rendelethez



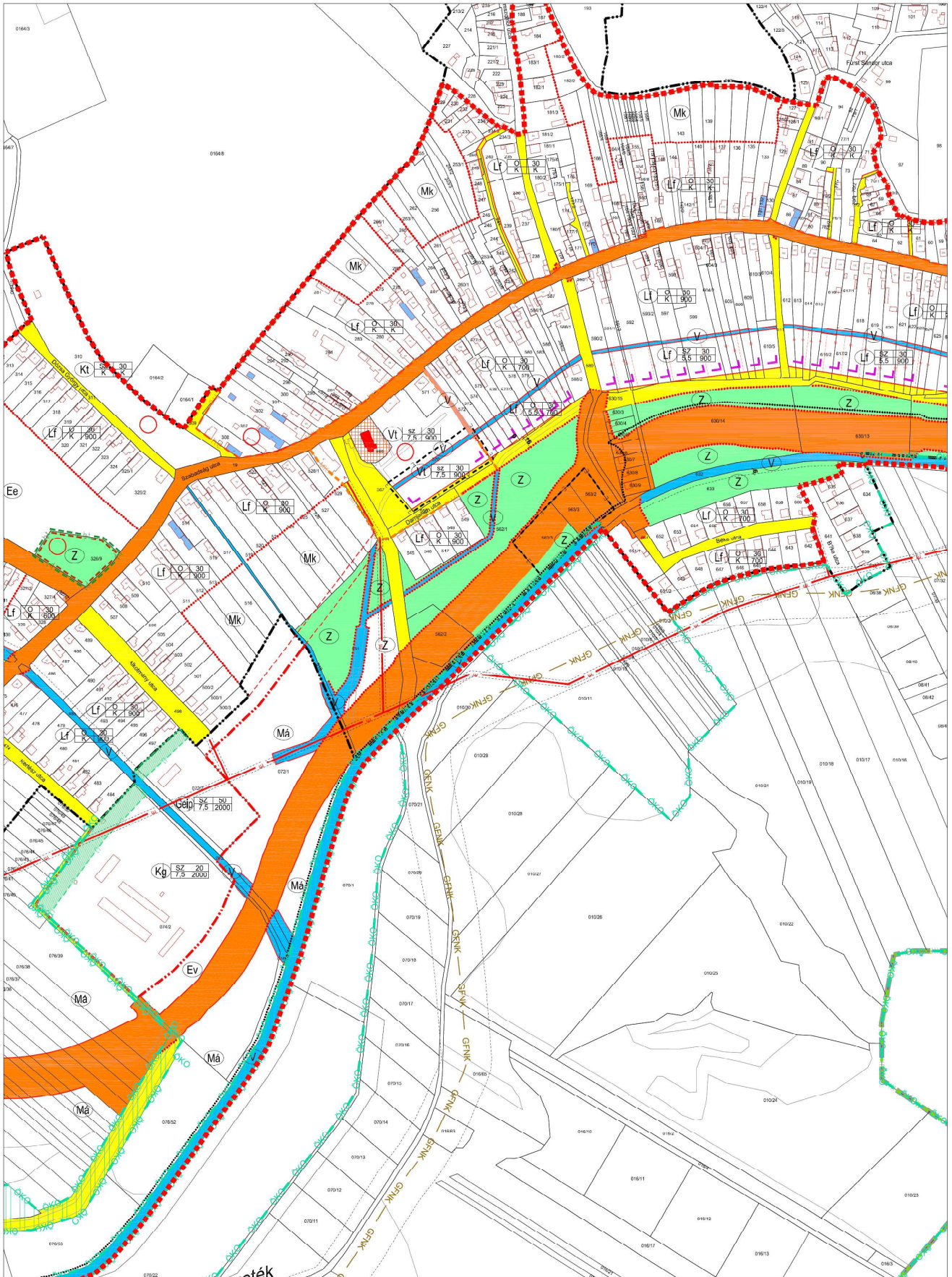
M = 1:4000

2. melléklet a 14/2020. (XI.3.) önkormányzati rendelethez



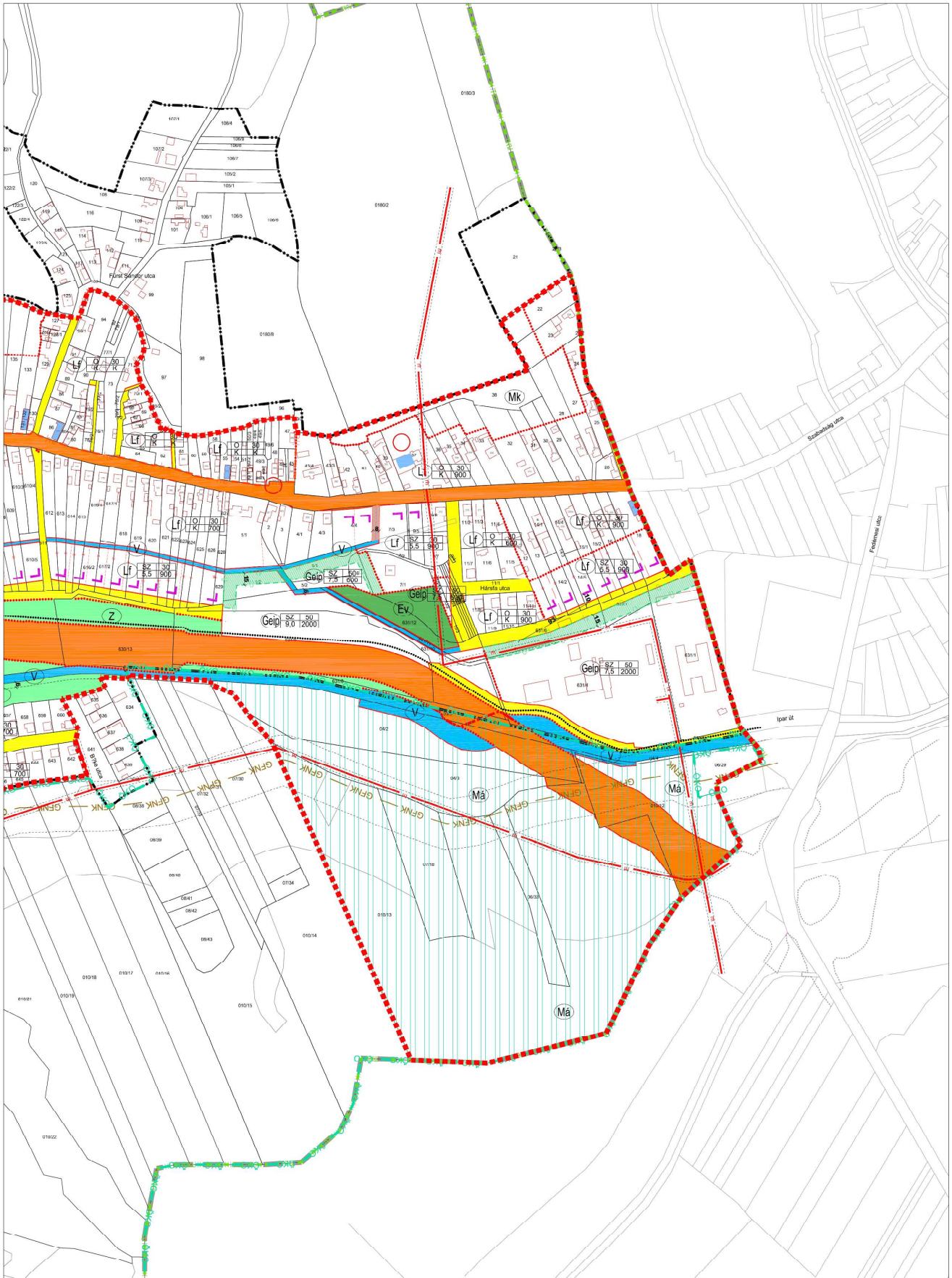
M = 1:4000

3. melléklet a 14/2020. (XI.3.) önkormányzati rendelethez



M = 1:4000

4. melléklet a 14/2020. (XI.3.) önkormányzati rendelethez



M = 1:4000

5. melléklet a 14/2020. (XI.3.) önkormányzati rendelethez

JELMAGYARÁZAT					
ALAPTÉRKÉPI ELEMEK					
	IGAZGATÁSI TERÜLET HATÁRA				
	MEGLÉVŐ BH. TERÜLET HATÁRA				
	TERVEZÉSI TERÜLET HATÁRA				
SZABÁLYOZÁSI ELEMEK					
	SZABÁLYOZÁSI VONAL				
	ÉPÍTÉSI ÖVEZET HATÁRA, ÖVEZET HATÁRA				
	KÖTELEZŐ ÉPÍTÉSI VONAL				
	ELŐVÁSÁRLÁSI JOGGAL TERHELT TERÜLET HATÁRA				
	BEÜLTETÉSI KÖTELEZETTSÉGÜ TERÜLET HATÁRA				
	I. RENDŰ KÖZLEKEDÉSI CÉLÚ KÖZTERÜLET				
	I. RENDŰ KÖZLEKEDÉSI CÉLÚ KÖZTERÜLET				
	ZÖLDTERÜLET • KÖZPARK				
	VIZGAZDÁLKODÁSI TERÜLET				
VEDELMEK ÉS KORLÁTOZÁSOK					
MŰM ÉRTÉKVÉDELME					
	NYILVANTARTOTT MŰEMLEKI ÉRTEK ÉS TELKE				
	HELYI VÉDELME ALATT ÁLLÓ ÉPÜLET				
TERMÉSZETVÉDELME					
	ORSZÁGOS ÖKOLOGIAI HÁLÓZAT ÖVEZETE • ÖKOLOGIAI FOLYÓSÓ				
	TÁJÉPVÉDELMI TERÜLET ÖVEZETE				
	EGYEDI TAJÉRTEK				
	VÉDELEMRÉ TERVEZETT FÖLDTANALAPSZELVÉNY				
	HELYI JELENTŐSÉGŰ TERMÉSZETVÉDELMI TERÜLET HATÁRA				
KÖZLEKEDÉS (vonalas elemek)					
	TERVEZETT KERÉKPÁRÓTI IRÁNYADÓ NYOMVONALA				
KÖZMŰVEK					
	NAGYNYOMÁSÚ GÁZVETETÉK				
	VILLAMOS ELŐSZÓRHÁLÓZAT				
EGYÉB ELEMEK					
	IRÁNYADÓ SZABÁLYOZÁSI VONAL				
	MEGLÉVŐ GYALOGÚT				
	VÉDŐTÁVOLSÁG				
	TÁJÉKOZTATÓ MÉRET				
BEÉPÍTÉSRE SZÁNT TERÜLETEK • ÉPÍTÉSI ÖVEZETEK					
AZ ÖVEZETI JEL TARTALMA					
A SAJÁTOS ÉPÍTÉSI HASONLALAT JELLEGE	BEÉPÍTÉSI MÓD	A BEÉPÍTÉSI MÓD	A BEÉPÍTÉSI MAGASSÁG (m)	A BEÉPÍTÉSI MÓD VÉRTÉKE (N)	A HAJLAKÍTHATÓ TELEK (m ²)
	BEÉPÍTÉSI MÓD	SZ - SZABADONÁLLÓ	D - OLDALHATÁRONÁLLÓ	Z - ZÁRTSORÚ	
FALUSIAS LAKÓTERÜLET					
	O	30		O	30
	K	800		K	700
	O	30		O	30
	K	900		K	K
	O	30		SZ	30
	5,5	800		5,5	900
	O	30			
	5,5	700			
TELEPÜLÉSKÖZPONT TERÜLET					
	SZ	30			
	7,5	900			
EGYÉB PAR-GAZDASÁGI TERÜLET					
	SZ	50		SZ	50
	7,5	800		7,5	2000
	SZ	50			
	9,0	2000			
KÜLÖNLEGES TERÜLET					
	SZ	3		SZ	10
	K	K		7,5	1200
BEÉPÍTÉSRE NEM SZÁNT TERÜLETEK • ÖVEZETEK					
KÖZLEKEDÉSI ÉS KÖZMŰ TERÜLET					
	Közlekedési és közmű terület			Közlekedési és közmű terület	
ZÖLDTERÜLET					
	DÉK SZERINT				
ERDŐTERÜLET					
	DÉK SZERINT			SZ	0,5
	védett c. erdő			6,5	100 000
	DÉK SZERINT				
	védett c. erdő				
ÁLTALÁNOS MEZŐGAZDASÁGI TERÜLET					
	SZ	3			
	7,5	10 000			
KERTES MEZŐGAZDASÁGI TERÜLET					
	DÉK SZERINT				
VIZGAZDÁLKODÁSI TERÜLET					
	DÉK SZERINT				
	vízgazdálkodási terület				