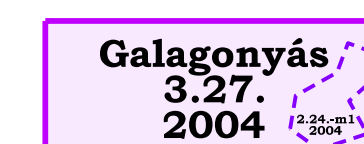


# JELMAGYARÁZAT



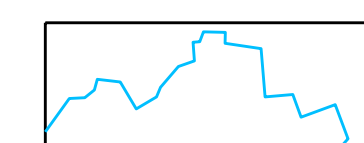
Felnémet M1.8. 2016  
Eger Megyei Jogú Város Önkormányzata Közgyűlésének Eger MJV Helyi Építési Szabályzatáról szóló 4/2016. (II. 26.) önkormányzati rendelete és annak módosításai



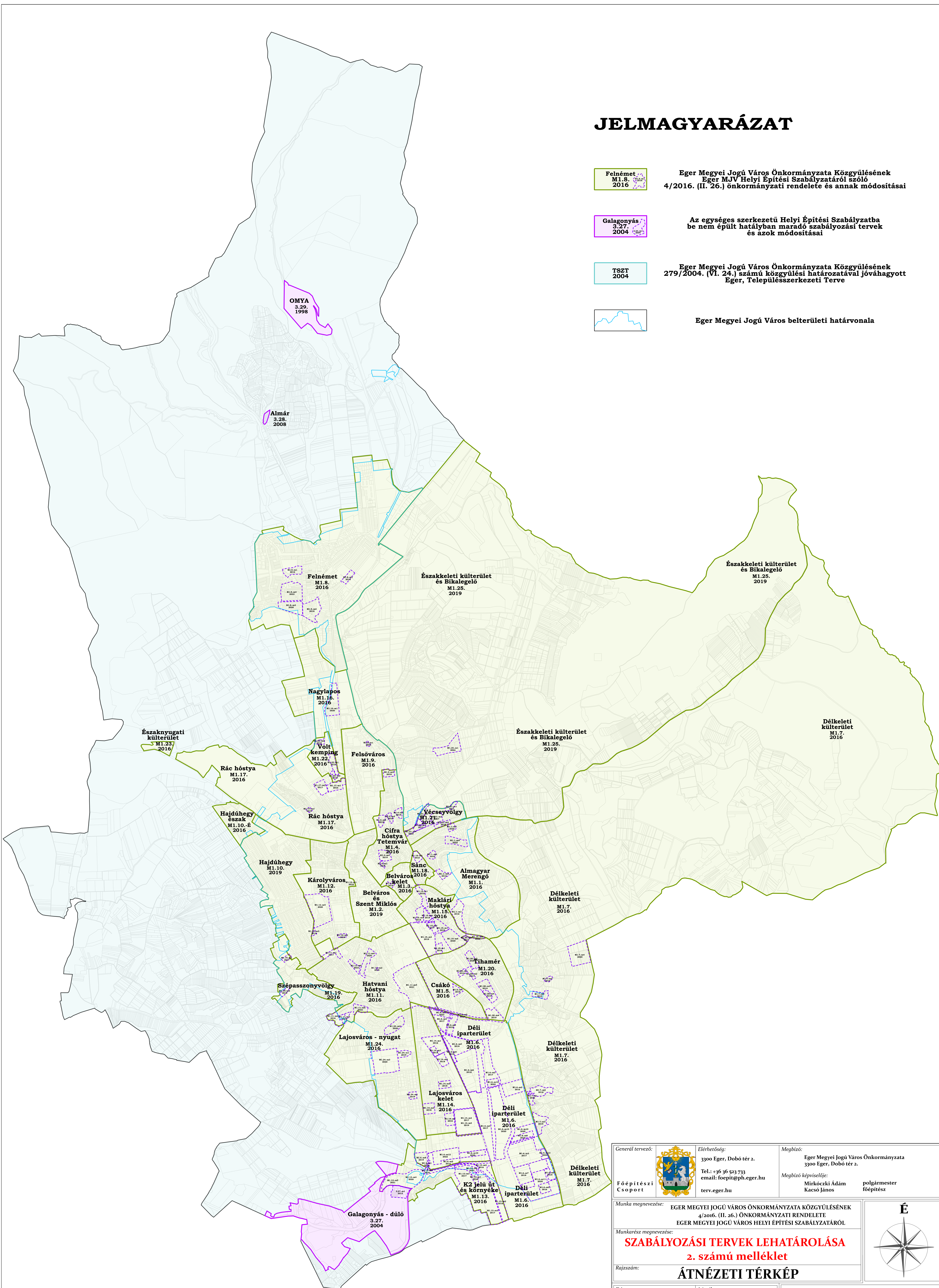
Galagonyás 3.27. 2004  
Az egységes szerkezetű Helyi Építési Szabályzatba be nem épült hatályban maradó szabályozási tervek és azok módosításai



TSZT 2004  
Eger Megyei Jogú Város Önkormányzata Közgyűlésének 279/2004. (VI. 24.) számú közgyűlési határozatával jóváhagyott Eger, Településszerkezeti Terve



Eger Megyei Jogú Város belterületi határvonala



<p>Generál tervező:</p>  <p>Főépítési Csoport</p>	<p>Elérhetőség:</p> <p>3300 Eger, Dobó tér 2. Tel.: +36 36 523 733 email: foepit@ph.eger.hu terv.eger.hu</p>	<p>Megbízó:</p> <p>Eger Megyei Jogú Város Önkormányzata 3300 Eger, Dobó tér 2.</p> <p>Megbízó képviselője:</p> <p>Mirkóczki Ádám polgármester Kacso János főépítész</p>
<p>Munka megnevezése: EGER MEGYEI JOGÚ VÁROS ÖNKORMÁNYZATA KÖZGYŰLÉSÉNEK 4/2016. (II. 26.) ÖNKORMÁNYZATI RENDELETE EGER MEGYEI JOGÚ VÁROS HELYI ÉPÍTÉSI SZABÁLYZATÁRÓL</p> <p>Munkarész megnevezése: <b>SZABÁLYOZÁSI TERVEK LEHATÁROLÁSA</b> <b>2. számú melléklet</b></p> <p>Rajzszám: <b>ÁTNEZETI TÉRKÉP</b></p>		
<p>Dátum: <b>2022. február</b></p>	<p>Lépték: <b>M = 1 : 15 000</b></p>	<p>"Készült az Állami alapadatok felhasználásával" A hiteles, záradékos, földhivatali ingatlannyilvántartási alaptérkép felhasználásával Digitális feldolgozás Bentley PowerMap</p>

