






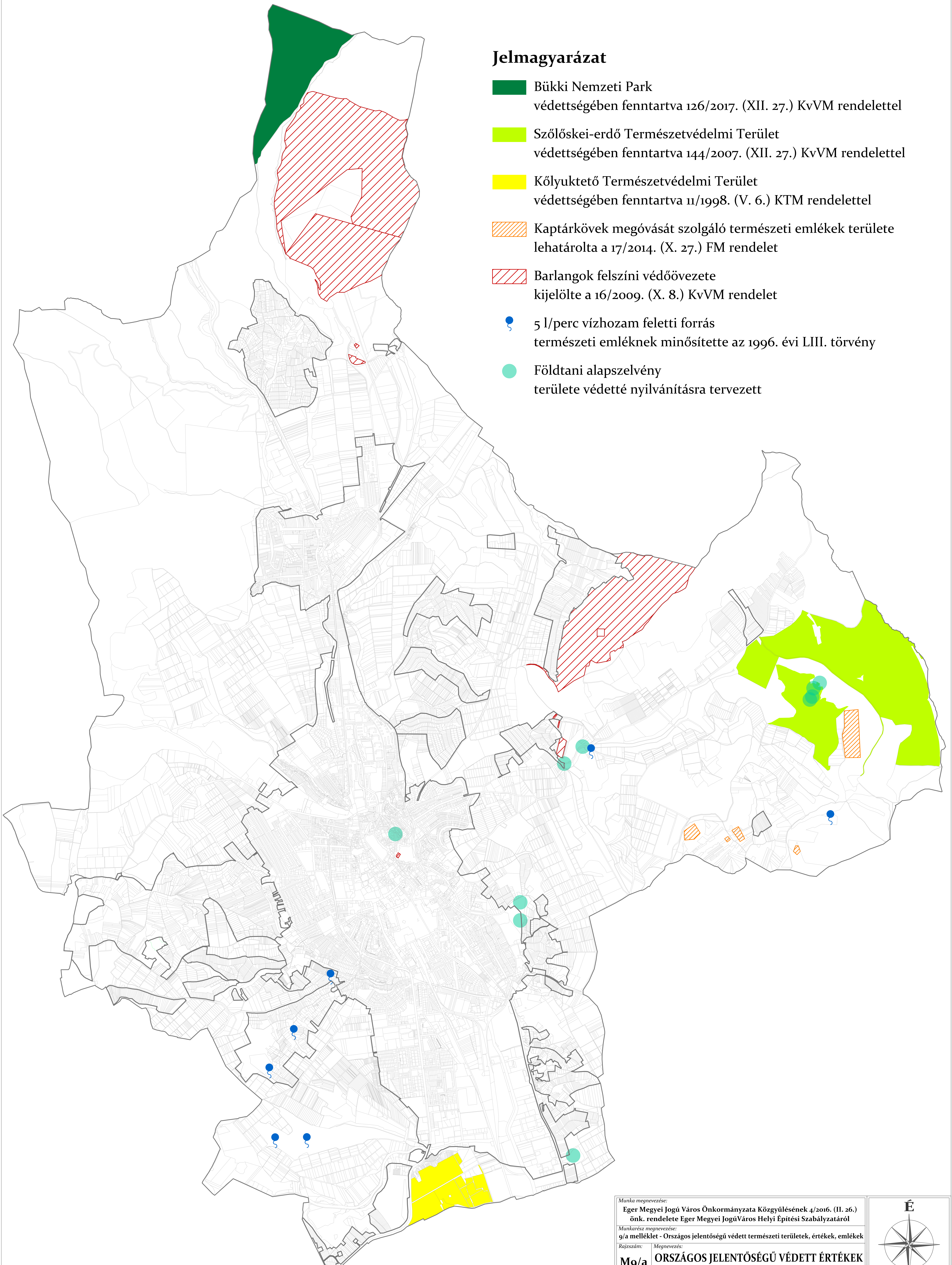


## Jelmagyarázat

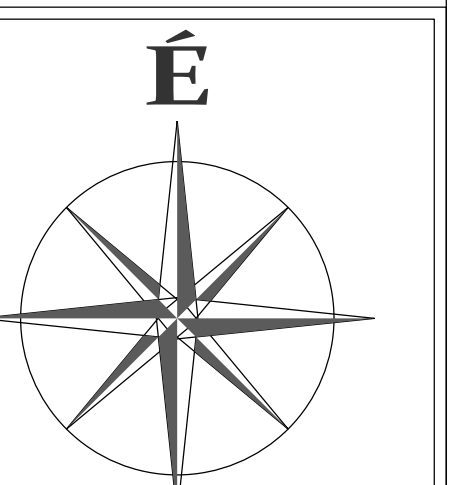
-  Bükki Nemzeti Park  
védeltségében fenntartva 126/2017. (XII. 27.) KvVM rendelettel
-  Szőlőskei-erdő Természetvédelmi Terület  
védeltségében fenntartva 144/2007. (XII. 27.) KvVM rendelettel
-  Kőlyuktető Természetvédelmi Terület  
védeltségében fenntartva 11/1998. (V. 6.) KTM rendelettel
-  Kaptárkövek megóvását szolgáló természeti emlékek területe  
lehatárolta a 17/2014. (X. 27.) FM rendelet
-  Barlangok felszíni védőövezete  
kijelölte a 16/2009. (X. 8.) KvVM rendelet
-  5 l/perc vízhozam feletti forrás  
természeti emlékek minősítette az 1996. évi LIII. törvény
-  Földtani alapszelvény  
területe védetté nyilvánításra tervezett



Munka megnevezése:  
Eger Megyei Jogú Város Önkormányzata Közgyűlésének 4/2016. (II. 26.)  
önk. rendelete Eger Megyei Jogú Város Helyi Építési Szabályzatáról

Munkarész megnevezése:  
9/a melléklet - Országos jelentőségű védett természeti területek, értékek, emlékek

Rajzszám: Megnevezés:  
**M9/a** **ORSZÁGOS JELENTŐSÉGŰ VÉDETT ÉRTÉKEK**  
Bükki Nemzeti Park Igazgatóság 2017. májusi adatszolgáltatása alapján



Dátum:  
2019. augusztus

Lépték:  
M = 1 : 15 000

"Készült az Állami alapadatok felhasználásával"  
A hiteles, záradékolt, földhivatali ingatlannyilvántartási alaptérkép  
felhasználásával  
Digitális feldolgozás Bentley PowerMap