

1050 742

# MEZŐSZE MERE

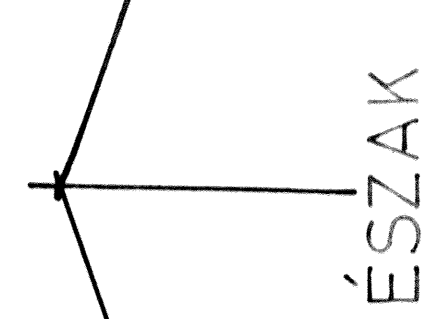

Heves megyei község

## KÜLTÉRÜLETI ÁTNÉZETI TÉRKÉPE

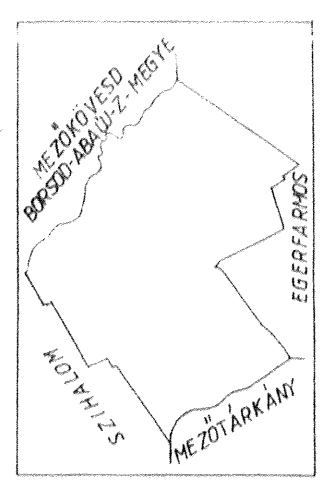
Méretarány 1:10000  
EOV rendszer

Az 1987. évi földmérési alaptérképek fényképi kiépitésével a 4746/01983 OFTH számú F.7. Szabályzat előírásai szerint készítette a Heves megyei Földhivatal.

földmérési osztályvezető  
Változások dőlvétele: 2001. november



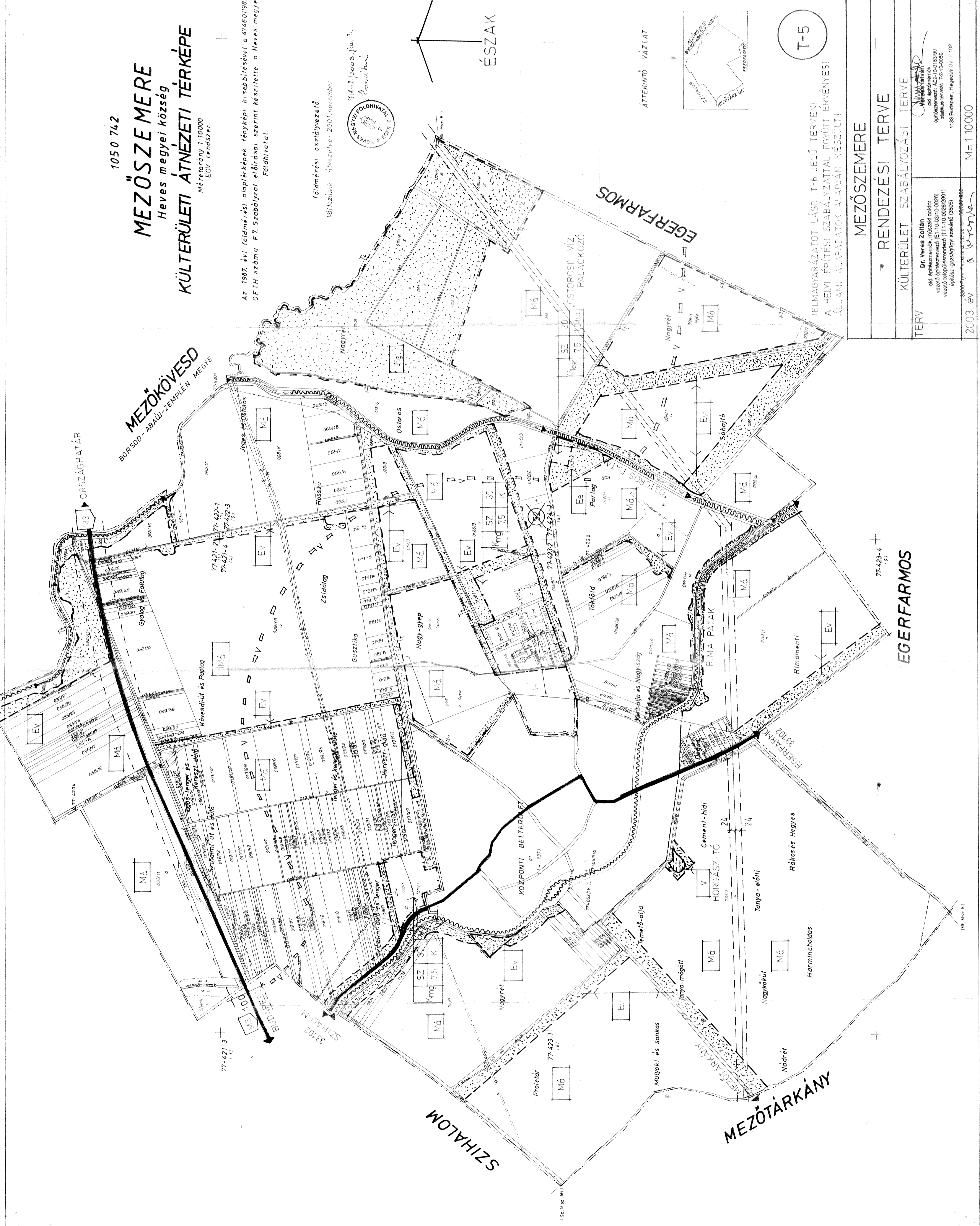
ÁTTEKINTŐ VÁZLAT



T-5

JELMAGYARAZATOT LÁSD T-6 JELŰ TERVEN!  
A HELYI ÉPÍTÉSI SZABÁLYZATTAL EGYÜTT ÉRVÉNYES!  
ÁLLAMI ALAPADATOK ALAPJÁN KÉSZÜLT!

MEZŐSZE MERE	
RENDEZÉSI TERVE	
KÜLTÉRÜLET SZABÁLYOZÁSI TERVE	
TERV	Dr. Veres Zoltán okl. építész-mérnök, műszaki doktor okl. építésztervező (E-11-03-10-0026) vezető településrendező (TT-11-0-0026/2001) építész-gazdasági szakértő (3505)
2003. év	M=1:10000



EGERFARMOS

MEZŐTÁRKÁNY

SZHALOM

MEZŐKÖVESD  
BOR 500 - ABAÚ-ZEMPLEN MEGYE

ORSZÁGHATÁR

77-423-4 (19)

77-421-3 (13)

(Sz. M. sz. M.)