

JELMAGYARÁZAT

- ERDŐ, v=védelmi, g=gazdasági, e=egészség
- ÁLLAMI ÚT
- HELYI GYÚJTÓÚT
- SZINTBENI KÖZÚTI CSOMÓPONT
- GYALOGOS ÉS KERÉKPÁRÚT
- GYALOGÚT
- BEÉPÍTÉSRE SZÁNT TERÜLET HATÁRA
- VÍZGAZDÁLKODÁSI TERÜLET
- ÁLTALÁNOS MEZŐGAZDASÁGI TERÜLET
- KERTES MEZŐGAZDASÁGI TERÜLET
- FALUSIAS LAKÓTERÜLET
- KERESKEDELMII, SZOLGÁLTATÓ GAZDASÁGI TERÜLET
- IPARI GAZDASÁGI TERÜLET
- HÉTVEGIHÁZAS ÜDÜLŐTERÜLET
- KÜLÖNLEGES TERÜLET /megnevezéssel/
- RÉGÉSZETI TERÜLET HATÁRA
- HELYI VÉDETT TERMÉSZETI EMLÉK
- FELSZÍNI VÍZ VÉDŐTERÜLETÉNEK HATÁRA
- TELEPÜLÉSKÖZPONTI VEGYES TERÜLET
- KILÁTÓ
- IGAZGATÁSI TERÜLET HATÁRA
- VÍZFOLYÁS
- ZÖLDTERÜLET /SZABADIDŐS/
- KEMPING
- GYÓGYFÜRDŐ
- SZABADIDŐ /KÖZPONT/
- SPORT /KÖZPONT/
- SZÉNYÉPTELEP
- TERMÉSZETI TERÜLET HATÁRA

1050 742

MEZŐSZEMERE

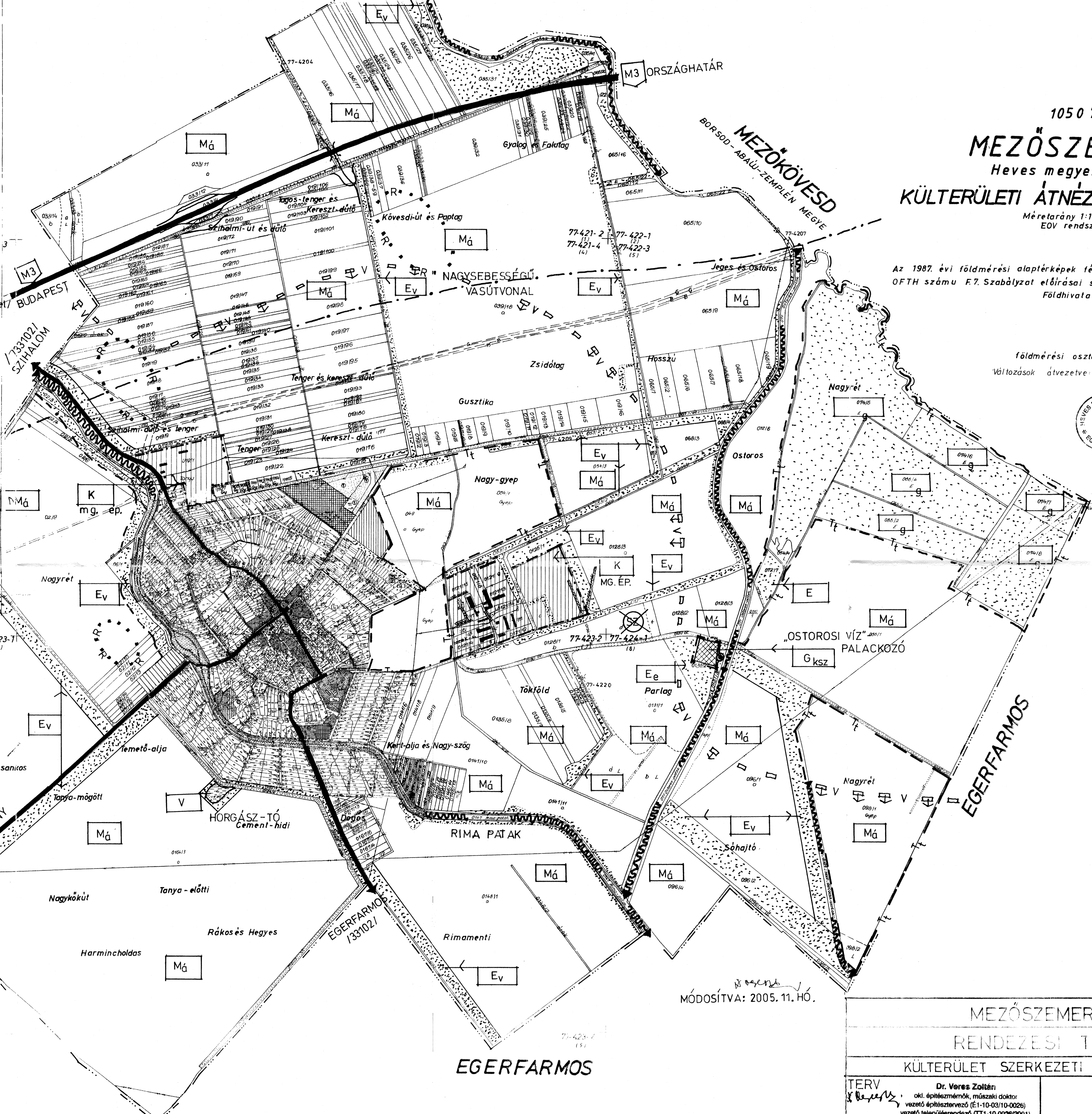
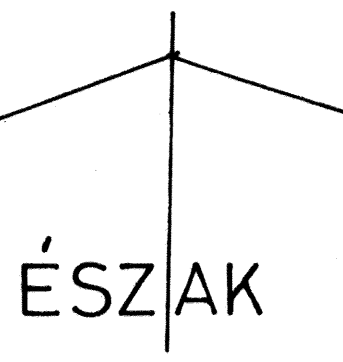

Heves megyei község

KÜLTERÜLETI ÁTNÉZETI TÉRKÉPE

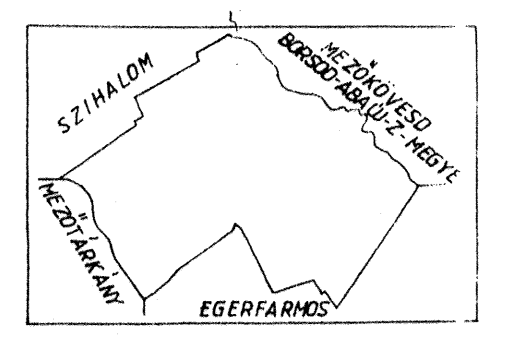
Méretarány 1:10000
EOV rendszer

Az 1987. évi földmérési alapterképek lényegi kisebbítésével a 47460/11983 OFTH számú F.7. Szabályzat előírásai szerint készítette a Heves megyei Földhivatal.

földmérési osztályvezető
Változások átvezetve: 2001. november.



ÁTTEKINTŐ VÁZLAT



T-3

MÓDOSÍTVÁ: 2005. 11. HÓ.

MEZŐSZEMERE	
RENDEZÉSI TERVE	
KÜLTERÜLET SZERKEZETI TERVE	
TERV 	Dr. Veres Zoltán okl. építésmérnök, műszaki doktor vezető építésztervező (É1-10-03/10-0026) vezető településrendező (TT1-10-007R/2001) építész igazságügyi szakértő (3505)
Veres István okl. építésmérnök építésztervező: AÉZ-10-0183/90 statikus tervező: T-2-10-0050 1133 Budapest, Hegedűs Gy. u. 102.	
2003. év 08. HÓ. M= 1:10000	