









JELMAGYARÁZAT

-  TERVEZÉSI TERÜLET HATÁRA
-  SZABÁLYOZÁSI VONALI
-  ÉPÍTÉSI ÖVEZET, ÖVEZET HATÁRA
-  ÉPÍTÉSI HELY HATÁRA
-  LÉTESÍTHETŐ TELEKHATÁR
-  MEGSZÚNTETŐ JEL
-  RÉGÉSZETI TERÜLET HATÁRA
-  TEMETŐ VÉDŐTÁVOLSÁGÁNAK HATÁRA


építési övezet jele

Beépítési mód	Beépítettség megengedett legnagyobb mértéke (%)	Zöldfelület legkisebb mértéke (%)
Megengedett legkisebb-legnagyobb építménymagasság (m)	Kialakítható legkisebb telekterület-méret (m ²)	

Lf-1

Odalhatáronálló	30 %	40 %
3,0 - 4,5 m	600 m ²	

Készült az állami alapadatok felhasználásával

 É	KASIB Mérnöki Manager Iroda Kft. 1181 Budapest, Tiborc u. 6.		Rajzszám:
	Vámosgyörk Község Helyi Építési Szabályzatának III. sz. melléklete		Munkaszám: 337
	Vámosgyörk, Kossuth Lajos út - Dózsa György utca - Martinovics utca - István Király út által határolt terület szabályozási terve		Lépték: 1:2000
	Vezető tervező: Juhász Sándor TT1 01-1288/01	Felmérés tervező: Junghausz Tímea	Kelt: 2003. szeptember