











JELMAGYARÁZAT

-  Tervezési terület határa
-  Rossz minőségű földút
-  Patakmeder
-  Mezőgazdasági szántóterület
-  Kavicsburkolatú út
-  Vízfelület
-  Magastetős épület - cserép vagy palafedéssel



M 1:2000
2009. január

Vámosgyörk község településrendezési eszközeinek módosítása
2. tervezési terület
J - 01/b : Környezetalakítási javaslat

Mérnöki
Manager
Iroda