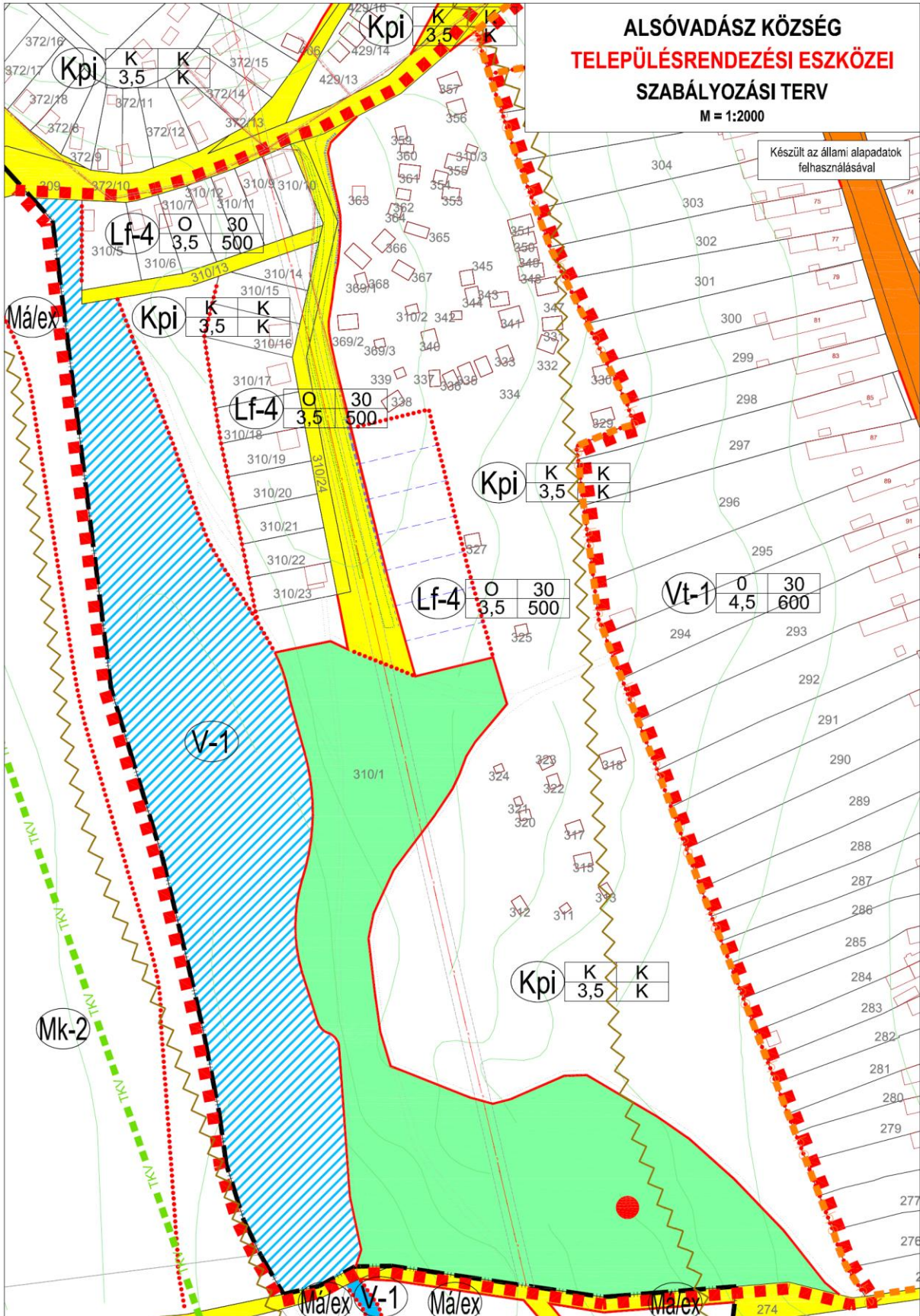


















ALSÓVADÁSZ KÖZSÉG TELEPÜLÉSRENDEZÉSI ESZKÖZEI SZABÁLYOZÁSI TERV M = 1:2000

Készült az állami alapadatok felhasználásával



JELMAGYARÁZAT			
HATÁRVONALAK			
	MEGLÉVŐ BELTERÜLET HATÁRA		
	TERVEZÉSI TERÜLET HATÁRA		
TÁJÉKOZTATÓ ALAPTÉRKÉPI ELEMÉK			
	BEMÉRT BURKOLAT		
	BEMÉRT ÁROK		
	FÖLDÚT PADKA		
	ELEKTROMOS LÉGVEZETÉK ÉS VÉDŐTÁVOLSÁGA		
SZABÁLYOZÁSI ELEMÉK			
BEÉPÍTÉSRE SZÁNT TERÜLETEK			
	SZABÁLYOZÁSI VONAL		
	ÖVEZETHATÁR		
	JAVASOLT TELEKALKÁÍTÁS		
	II.RENDŰ KÖZLEKEDÉSI CÉLÚ KÖZTERÜLET		
	ZÖLDTERÜLET		
	VÍZGAZDÁLKODÁSI TERÜLET - VÍZFOLYÁS		
	VÍZGAZDÁLKODÁSI TERÜLET - VÍZMOSÁS		
VÉDELMEK ÉS KORLÁTOZÁSOK			
MŰVI ÉRTÉKVÉDELEM			
	MŰEMLEKI KÖRNYEZET HATÁRA		
	HELYI ÉRTÉKVÉDELMI TERÜLET HATÁRA		
TÁJ- ÉS TERMÉSZETVÉDELEM			
	TÁJKÉPVÉDELMI SZEMPONTBÓL KIEMELTEN KEZELENDŐ TER. HATÁRA		
	EGYEDI TÁJÉRTÉK		
KÖRNYEZETVÉDELEM			
	CSÚSZÁSVESZÉLYES TERÜLET. HATÁRA		
BEÉPÍTÉSRE SZÁNT TEÜLETEK - ÉPÍTÉSI ÖVEZETEK			
AZ ÖVEZETI JEL TARTALMA			
		A BEÉPÍTHETŐSÉG MÉRTÉKE (%)	
A SAJÁTOS ÉPÍTÉSI HASZNÁLAT JELLEGE	BEÉPÍTÉSI MÓD		A KIALAKÍTHATÓ TELEK (m2)
	A BEÉPÍTÉSI MAGASSÁG (m)		K - KIALAKULT
BEÉPÍTÉSI MÓD	SZ - SZABADONÁLLÓ	O - OLDALHATÁRON ÁLLÓ	
FALUSIAS LAKÓTERÜLET			
	O	30	
	3,5	500	
TELEPÜLÉSKÖZPONTI VEGYES TERÜLET			30
	O	30	
	4,5	600	
		6,5	800
KÜLÖNLEGES PINCÉS TERÜLET			
	K	K	
	3,5	K	
BEÉPÍTÉSRE NEM SZÁNT TERÜLETEK - ÉPÍTÉSI ÖVEZETEK			
A SZÍNKÓDDAL IS JELÖLT ÖVEZETEK JELE NEM KERÜL FELTÜNTETÉSRE A TERVLAPOKON			
ÁLTALÁNOS MEZŐGAZDASÁGI TERÜLET			
	OTÉK SZERINT majorság nem létesíthető		
KERTES MEZŐGAZDASÁGI TERÜLET			
	OTÉK SZERINT		
KÖZLEKEDÉSI ÉS KÖZMŰ TERÜLET			
	OTÉK SZERINT		
ZÖLDTERÜLET			
	OTÉK SZERINT		
VÍZGAZDÁLKODÁSI TERÜLET			
	OTÉK SZERINT		