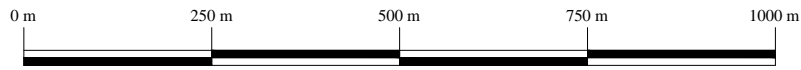
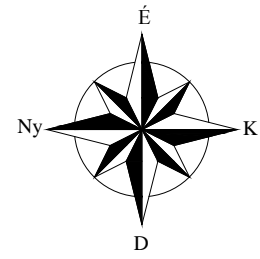


# ARNÓT

TELEPÜLÉSRENDEZÉSI TERV MÓDOSÍTÁS  
SZABÁLYOZÁSI TERV MÓDOSÍTÁS  
6/2013.(V.18.) RENDELETTEL JÓVÁHAGYVA

M = 1 : 10 000

KÜLTERÜLET - "1" JELŰ TERÜLET



Készült az állami alapadatok felhasználásával

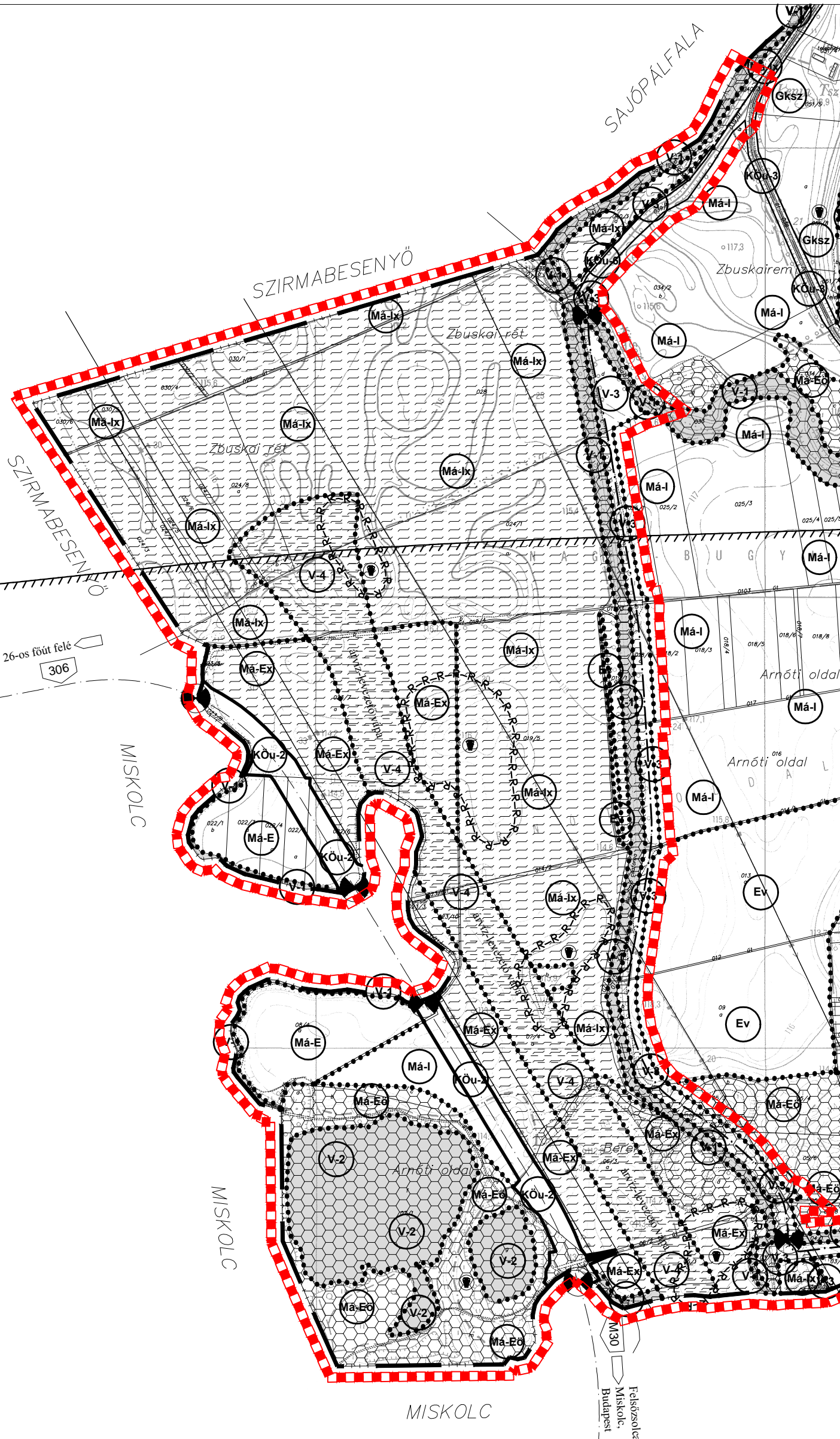


Rajkszám: SZM-1/2013-05

Dátum: 2013. május hó

Munka megnevezése: ARNÓT szabályozási terv módosítás külterület - "1" jelű terület

Tervező: Soltész Jánosné  
TT1 05 0114



## JELMAGYARÁZAT

HATÁROK	
Tervezési terület határa, szabályozási terv érvényességének határa - "1" jelű terület	
Közigazgatási határ	
SZABÁLYOZÁS	
Meglévő szabályozási vonal	
Tervezett szabályozási vonal	
Övezet határa	
ÖRÖKSÉGVÉDELEM	
Régészeti lelőhely	
Régészeti lelőhely határa	
TÁJ- ÉS TERMÉSZETVEDELEM	
Országos ökológiai hálózat területe	
TALAJ- ÉS VÍZVEDELEM	
Kiemelten érzékeny felszín alatti vízminőségvédelmi terület határa	
Felszíni víz védvonal (árvédelmi töltés)	
Nagyvízi meder területének határa	
Nagyvízi meder területe - árvízveszélyes terület	
Árvízlevezető vápa	
Zsilipes műtárgy	
KÖZLEKEDÉS	
Közüti tengelye	
KÖZMŰVEK	
Nagyfeszültségű villamosenergia távvezeték	
EGYÉB	
Védőtávolság	

## ÉPÍTÉSI ÖVEZETEK IL. ÖVEZETEK:

Építési övezet	beépítési mód	megengedett legnagyobb beépíthetőség %	megengedett legnagyobb építménymagasság	alakítható min. telek terület (m <sup>2</sup> )
KÖu-2				
KÖu-3				
KÖu-4				
KÖu-6				
Ev				
Má-l	SZ	3	6000+	5 ha
Má-E	SZ	3	6000+	5 ha
Má-lx				
Má-Ex				
Má-Eö	SZ	3	6000+	5 ha
V-1				
V-2				
V-3				
V-4				

Közüti közlekedési terület övezete - országos főút  
 Közüti közlekedési terület övezete - országos mellékút  
 Közüti közlekedési terület övezete - kistérségi összekötőút  
 Közüti közlekedési terület övezete - szervizút  
 Védelmi rendeltetésű erdőterület övezete  
 Általános mezőgazdasági terület övezete intenzív használattal (szántó)  
 Általános mezőgazdasági terület övezete extenzív használattal (rét, legelő)  
 Nagyvízi meder által érintett, korlátozott használatú általános mezőgazdasági terület övezete intenzív használattal (szántó)  
 Nagyvízi meder által érintett, korlátozott használatú általános mezőgazdasági terület övezete extenzív használattal (rét, legelő)  
 Ökológiai hálózat által érintett, korlátozott használatú általános mezőgazdasági terület övezete extenzív használattal (rét, legelő)  
 Vízgazdálkodási terület övezete - folyó, patak, csatorna  
 Vízgazdálkodási terület övezete - tó  
 Vízgazdálkodási terület övezete - árvédelmi töltés övezete  
 Vízgazdálkodási terület övezete - árvíz-levezető vápa övezete

2017 Felsőzsolca