















JELMAGYARÁZAT  
ARNÓT TELEPÜLÉSSZERKEZETI TERV FELÜLVIZSGÁLATÁHOZ (TSZ-2)  
beépítésre nem szánt terület







Közigazgatási terület határa   
Beépítésre szánt és beépítésre nem szánt területek határa (belterületi határ) 

BEÉPÍTÉSRE SZÁNT TERÜLETEK:







Mezőgazdasági–ipari terület		
Kereskedelmi szolgáltató gazdasági terület		
Különleges terület, szennyvíziszap lerakóhely		
Különleges terület, szabadidő terület		
Különleges terület, üvegházás kertészet		
Különleges terület, szélerőműpark		

BEÉPÍTÉSRE NEM SZÁNT TERÜLETEK:

HÁLÓZATI ELEMEEK:

M30-as számú gyorsforgalmi út nyomvonala   
Gyorsforgalmi út alternatív nyomvonalai   
3. sz. országos főút; tervezett nyomvonalbővítéssel   
Országos mellékút   
Települési összekötőút   
Közúti csomópont 

MEZŐGAZDASÁGI RENDELTETÉSŰ TERÜLETEK:

Intenzív használatú mezőgazdasági terület (szőlő)		
Extenzív használatú mezőgazdasági terület (fűvelés)		
Kertség (zártkert)		






ERDŐGAZDASÁGI RENDELTETÉSŰ TERÜLETEK:

Védelmi célú erdőterület		
--------------------------	---	---

VÍZGAZDÁLKODÁSI RENDELTETÉSŰ TERÜLETEK:

Vízgazdálkodási terület (folyó, patak, csatorna)		
--	---	---

EGYÉB:

Különleges terület, kavicsbánya		
Országos ökológiai hálózat övezete (OTrT)		
Kiemelten érzékeny felszín alatti vízminőség-védelmi terület övezetének határa (OTrT)		
Védőtávolság		

PIKTOGRAMOK:

Szennyvíziszap lerakó 	Szélerőmű 
Felhagyott bánya 	Régészeti lelőhely 