

ARNÓT  
TELEPÉLRENDEZÉSI TERV FELÜLVIZSGÁLAT  
SZABÁLYOZÁSI TERV FELÜLVIZSGÁLAT  
M = 1 : 4000  
BELTÉRÜLET  
(településrész terület)

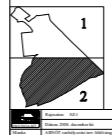


**BÉPÍTÉSI MÓDOK**

- 1. Helyi lakótelep
- 2. Központi lakótelep
- 3. Városias lakótelep
- 4. Szociális lakótelep
- 5. Kereskedelmi lakótelep
- 6. Ipari terület
- 7. Szociális terület
- 8. Közművelődési terület
- 9. Sport terület
- 10. Park terület
- 11. Városias terület
- 12. Közművelődési terület
- 13. Sport terület
- 14. Park terület
- 15. Városias terület
- 16. Közművelődési terület
- 17. Sport terület
- 18. Park terület
- 19. Városias terület
- 20. Közművelődési terület
- 21. Sport terület
- 22. Park terület
- 23. Városias terület
- 24. Közművelődési terület
- 25. Sport terület
- 26. Park terület
- 27. Városias terület
- 28. Közművelődési terület
- 29. Sport terület
- 30. Park terület
- 31. Városias terület
- 32. Közművelődési terület
- 33. Sport terület
- 34. Park terület
- 35. Városias terület
- 36. Közművelődési terület
- 37. Sport terület
- 38. Park terület
- 39. Városias terület
- 40. Közművelődési terület
- 41. Sport terület
- 42. Park terület
- 43. Városias terület
- 44. Közművelődési terület
- 45. Sport terület
- 46. Park terület
- 47. Városias terület
- 48. Közművelődési terület
- 49. Sport terület
- 50. Park terület

**JELMAGYARÁZAT**

- 1. Helyi lakótelep
- 2. Központi lakótelep
- 3. Városias lakótelep
- 4. Szociális lakótelep
- 5. Kereskedelmi lakótelep
- 6. Ipari terület
- 7. Szociális terület
- 8. Közművelődési terület
- 9. Sport terület
- 10. Park terület
- 11. Városias terület
- 12. Közművelődési terület
- 13. Sport terület
- 14. Park terület
- 15. Városias terület
- 16. Közművelődési terület
- 17. Sport terület
- 18. Park terület
- 19. Városias terület
- 20. Közművelődési terület
- 21. Sport terület
- 22. Park terület
- 23. Városias terület
- 24. Közművelődési terület
- 25. Sport terület
- 26. Park terület
- 27. Városias terület
- 28. Közművelődési terület
- 29. Sport terület
- 30. Park terület
- 31. Városias terület
- 32. Közművelődési terület
- 33. Sport terület
- 34. Park terület
- 35. Városias terület
- 36. Közművelődési terület
- 37. Sport terület
- 38. Park terület
- 39. Városias terület
- 40. Közművelődési terület
- 41. Sport terület
- 42. Park terület
- 43. Városias terület
- 44. Közművelődési terület
- 45. Sport terület
- 46. Park terület
- 47. Városias terület
- 48. Közművelődési terület
- 49. Sport terület
- 50. Park terület

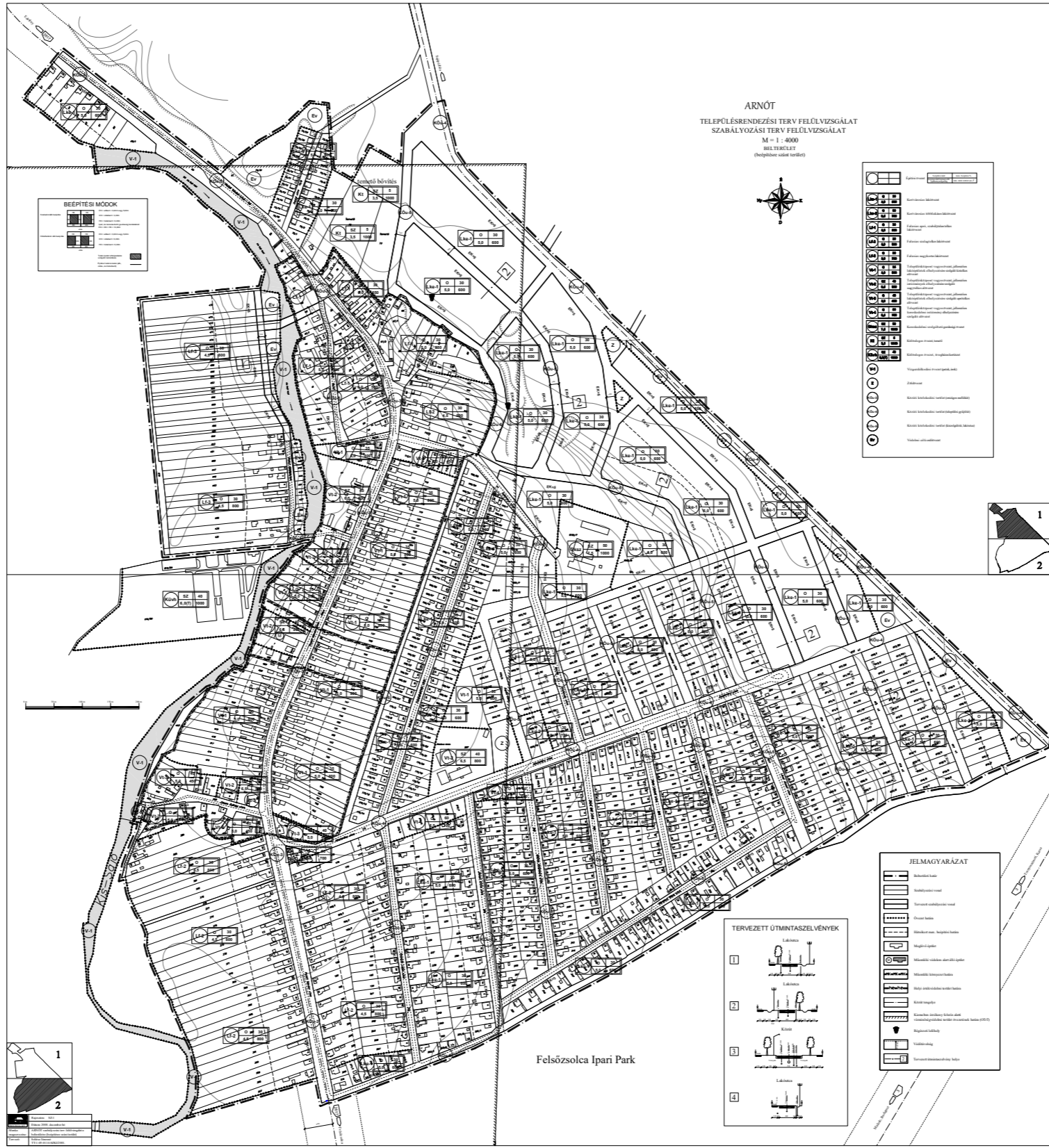


**TERVEZETT ÚTMINTASZELVÉNYEK**

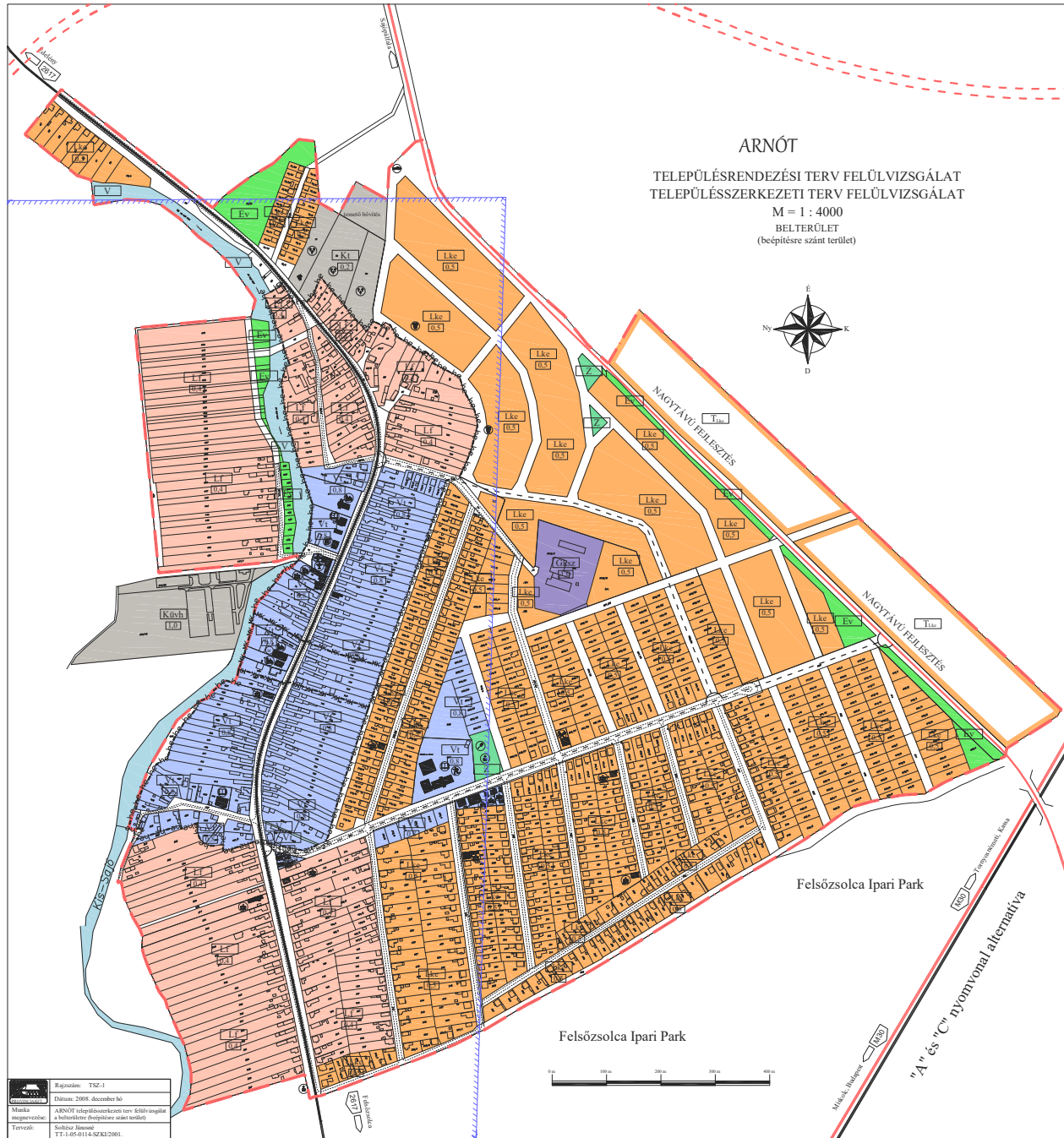
- 1. Lakótelep
- 2. Központi lakótelep
- 3. Városias lakótelep
- 4. Szociális lakótelep

**JELMAGYARÁZAT**

- 1. Helyi lakótelep
- 2. Központi lakótelep
- 3. Városias lakótelep
- 4. Szociális lakótelep
- 5. Kereskedelmi lakótelep
- 6. Ipari terület
- 7. Szociális terület
- 8. Közművelődési terület
- 9. Sport terület
- 10. Park terület
- 11. Városias terület
- 12. Közművelődési terület
- 13. Sport terület
- 14. Park terület
- 15. Városias terület
- 16. Közművelődési terület
- 17. Sport terület
- 18. Park terület
- 19. Városias terület
- 20. Közművelődési terület
- 21. Sport terület
- 22. Park terület
- 23. Városias terület
- 24. Közművelődési terület
- 25. Sport terület
- 26. Park terület
- 27. Városias terület
- 28. Közművelődési terület
- 29. Sport terület
- 30. Park terület
- 31. Városias terület
- 32. Közművelődési terület
- 33. Sport terület
- 34. Park terület
- 35. Városias terület
- 36. Közművelődési terület
- 37. Sport terület
- 38. Park terület
- 39. Városias terület
- 40. Közművelődési terület
- 41. Sport terület
- 42. Park terület
- 43. Városias terület
- 44. Közművelődési terület
- 45. Sport terület
- 46. Park terület
- 47. Városias terület
- 48. Közművelődési terület
- 49. Sport terület
- 50. Park terület



Felsőzsolca Ipari Park



# ARNÓT

TELEPÜLÉSRENDÉZÉSI TERV FELÜLVIZSGÁLAT  
 TELEPÜLÉSSZERKEZETI TERV FELÜLVIZSGÁLAT  
 M = 1 : 4000  
 BELTERÜLET  
 (beépítésre szánt terület)



	Rajzszám: TSZ-1
	Dátum: 2009. december hó
Munka megnevezése:	ARNÓT településrendezési terv felülvizsgálata és helyi önkormányzatok közösen készített településrendezési tervének felülvizsgálata
Tervező:	Székely Jánosné
	TT1.05.01/14.50/K2/2001.

Felsőzsolca Ipari Park

Felsőzsolca Ipari Park

"A" és "C" nyomvonal alternatíva