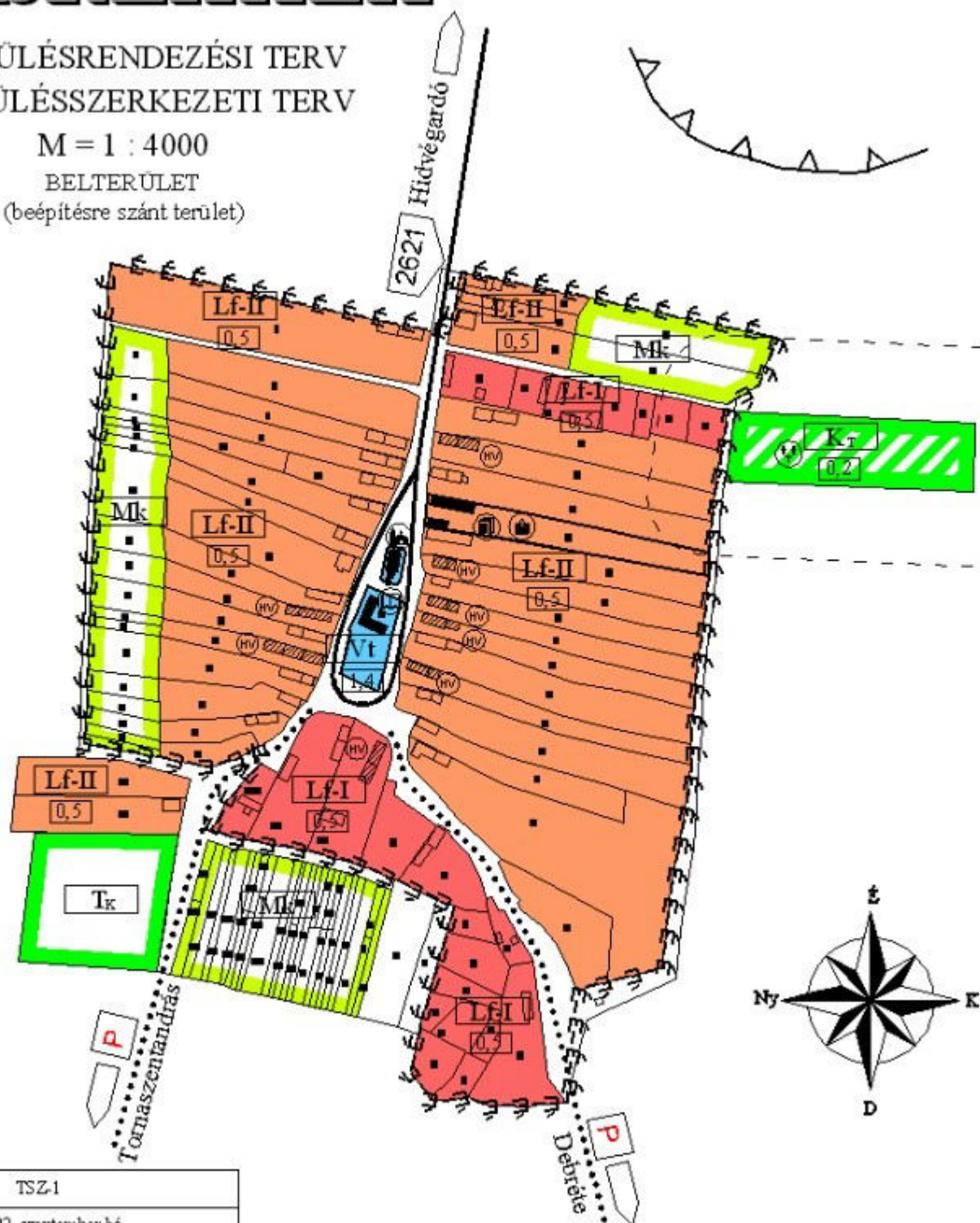


BECSKEHÁZA

TELEPÜLÉSRENDEZÉSI TERV
TELEPÜLÉSSZERKEZETI TERV

M = 1 : 4000
BELTERÜLET
(beépítésre szánt terület)



Rajzszám: TSZ-1

Dátum: 2002. szeptember hó

Munka megnevezése: Bécskeháza településszerkezeti terv a belterületre (beépítésre szánt terület)

Tervező: Soltész Jánosné
TT-1-05-0114-SZKJ/2001.

0 m 100 m 200 m 300 m 400 m

JELMAGYARÁZAT
BECSKEHÁZA TELEPÜLÉSRENDEZÉSI TERVÉHEZ
beépítésre szánt terület
sajátos építési használat szerint

TERÜLETFELHASZNÁLÁSI MÓDOK:

BEÉPÍTÉSRE SZÁNT TERÜLETEK:

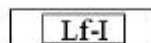
Sajátos építési használat szerint

Lakóterületek

-falusias lakóterület 1




-falusias lakóterület 2



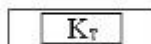
Vegyes területek

-településközpont vegyes terület




Különleges területek

-temető



-távlati különleges terület



BEÉPÍTÉSRE NEM SZÁNT TERÜLETEK:

-kertség



SZINTTERÜLETI MUTATÓ 1,5

KÖZLEKEDÉS:

-települési összekötő út



-túristaút



EGYÉB:

-intézmény terület



-helyi védelemre javasolt épület



-értékvédelmi terület határa



-védőtávolság



-bányatelek határa



Intézmények:

- Igazgatási
- Oktatási
- Egyházi
- Kereskedelmi, szolgáltató
- Temető