

1. melléklet a 26/2023. (X.27.) önkormányzati rendelethez

„1. melléklet a 2/2020. (II.28.) önkormányzati rendelethez

Berente Község Szabályozási Terve

1.1. Jelmagyarázat

Kötelező szabályozási elemek

- Közigazgatási határ
- Belterülethatár
- Tervezett belterülethatár
- Megszűnő belterülethatár
- Szabályozási vonal
- Szabályozási vonal határvonalon
- Övezethatár
- Övezeti kód

Felületként megjelenő szabályozási elemek

- I. rendű közúti közlekedési terület - KÖu1
- II. rendű közlekedési célú közterület - KÖu2
- Kötőtpályás közlekedési terület
- Zöldterület - Közkert
- Védelmi rendeltetésű erdőterület
- Gazdasági rendeltetésű erdőterület
- Vízgazdálkodási terület
- Vízgazdálkodási terület - Töltés
- Telek be nem építhető iparvágánynak helyet adó része
- Be nem építhető út-, és közműsáv
- Beültetési kötelezettség
- Saját használatú út (magánút)
- Sajátos előírású terület

Más jogszabályok által elrendelt szabályozási elemek

- Elsőrendű árvédelmi fővonal
- Ipari területhez tartozó belső veszélyességi védőzóna
- Ipari területhez tartozó középső veszélyességi védőzóna
- Ipari területhez tartozó külső veszélyességi védőzóna
- Tájékvédelmi terület
- Natura 2000 terület
- Országos Ökológiai Hálózat - Magterület
- Országos Ökológiai Hálózat - Ökológiai Folyosó
- Országos Ökológiai Hálózat - Pufferterület
- Nagyvízi meder
- Védett műemlék telke
- Műemléki környezet
- Régészeti lelőhely
- Védőtávolság

Tájékoztató elemek

- Földrészlet határ
- Alrészlet határ
- Épületek
- Nyomvonalal jelölt árok
- Szintvonal
- Híd
- Térségi jelentőségű kerékpárút

Közmű elemek

- Ivóvíz vezeték
- Szennyvíz vezeték
- Szennyvíz átemelő
- Transzformátor állomás
- Tardonabánya szalag vezeték
- FGSZ földgázszállító vezeték
- Nagyfeszültségű elektromos vezeték
- Középfeszültségű elektromos vezeték
- BC etilén vezeték

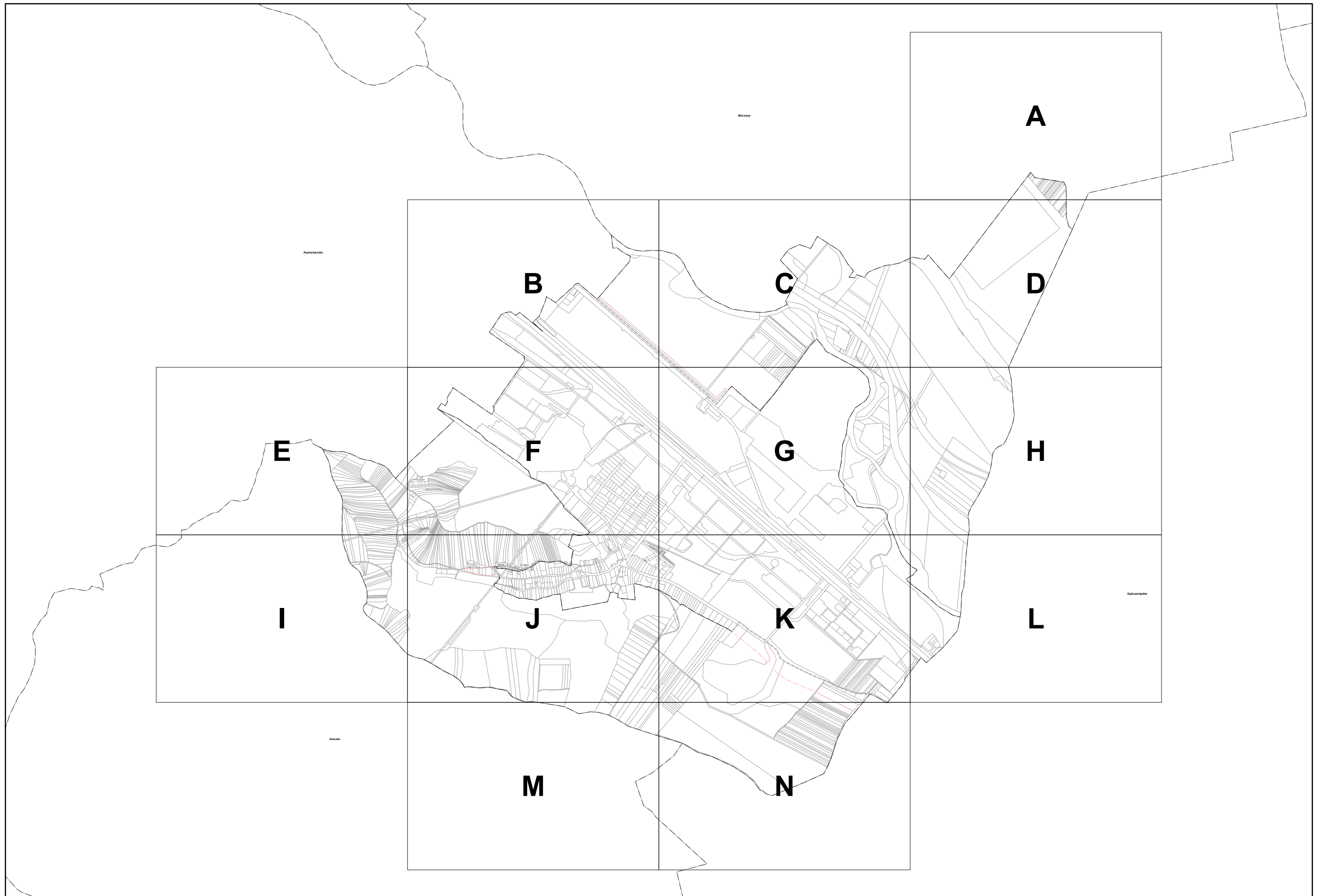
1.2. Belterületi szelvényháló

BELTERÜLETI SZELVÉNYHÁLÓ



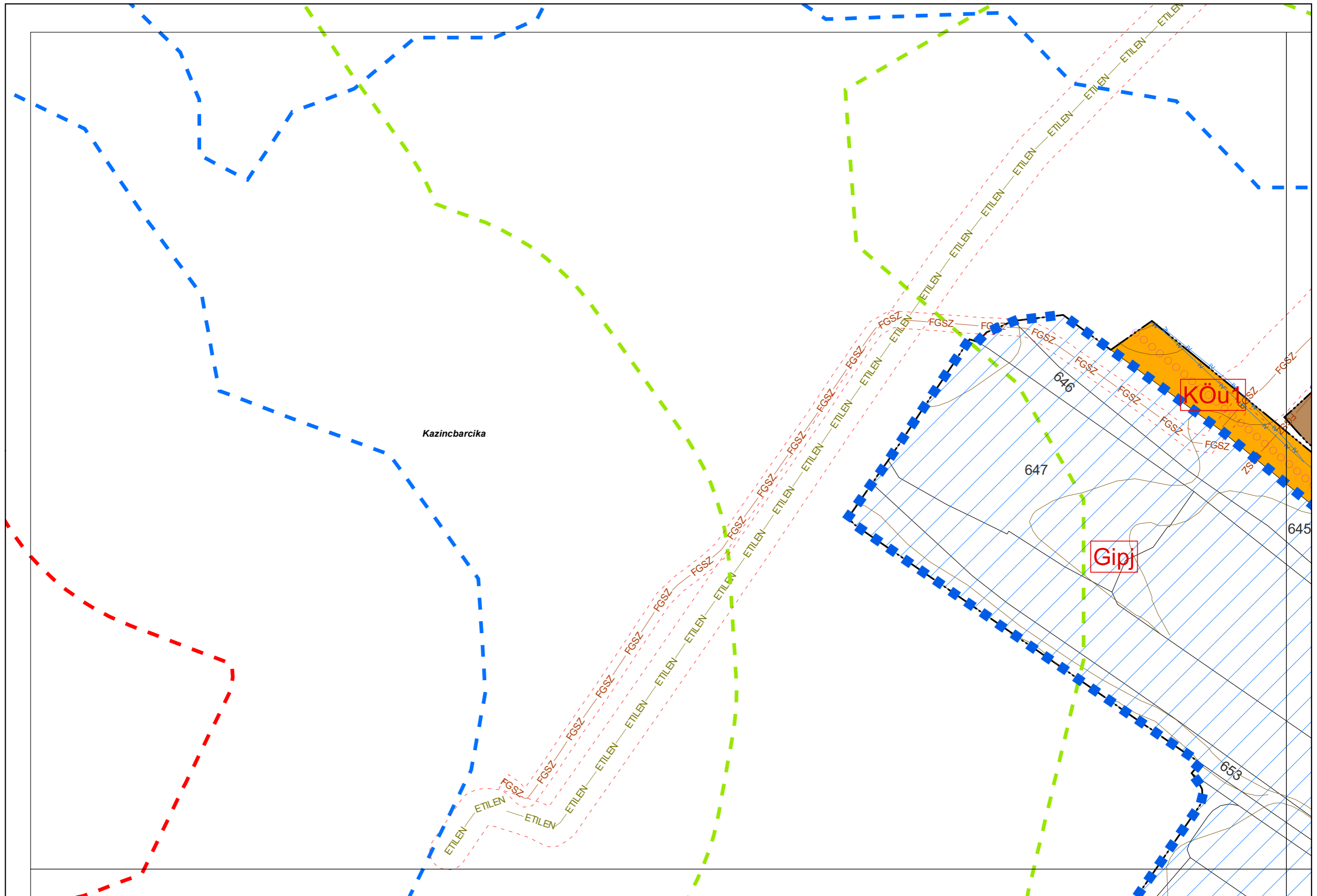
1.3. Külterületi szelvényháló

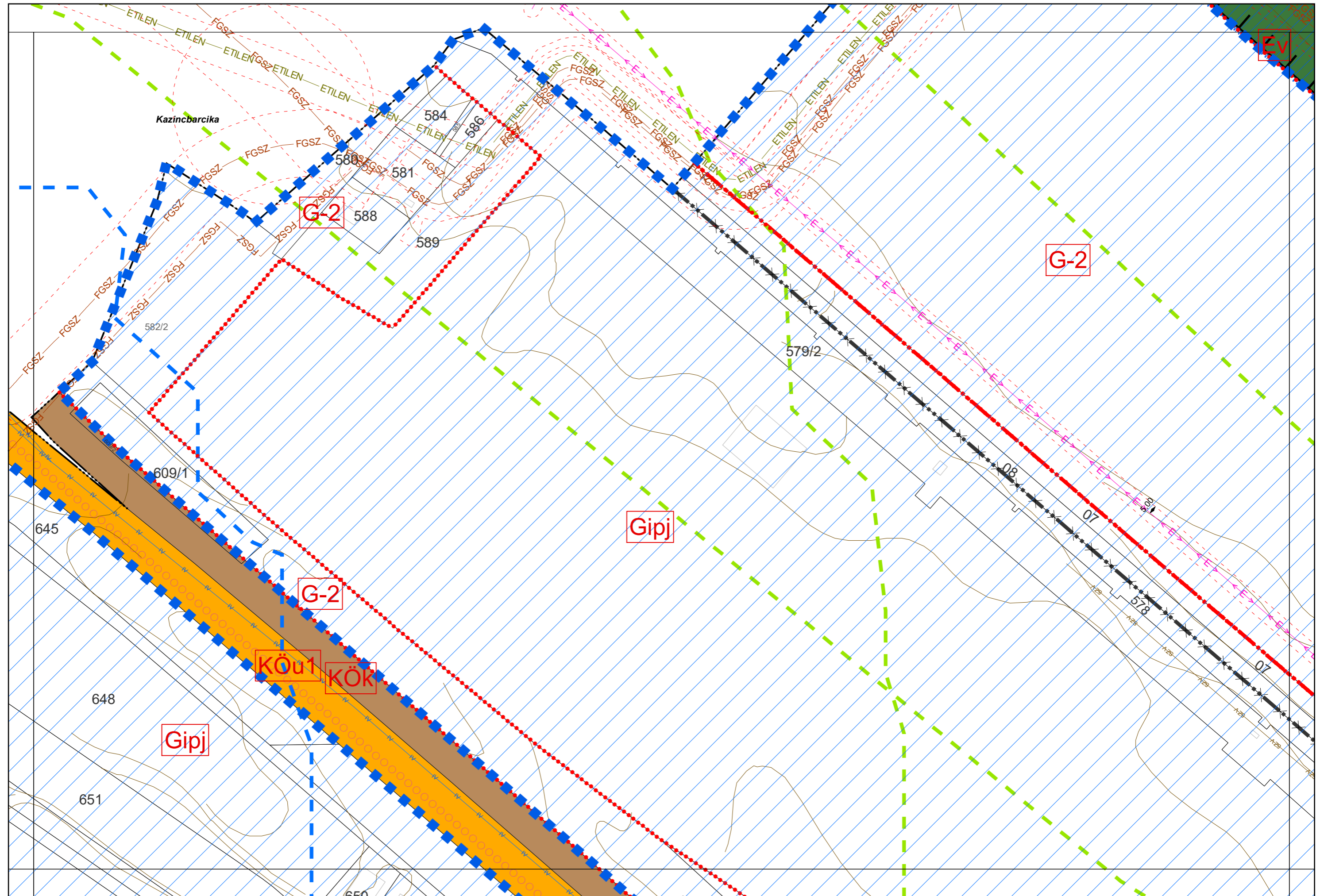
KÜLTERÜLETI SZELVÉNYHÁLÓ

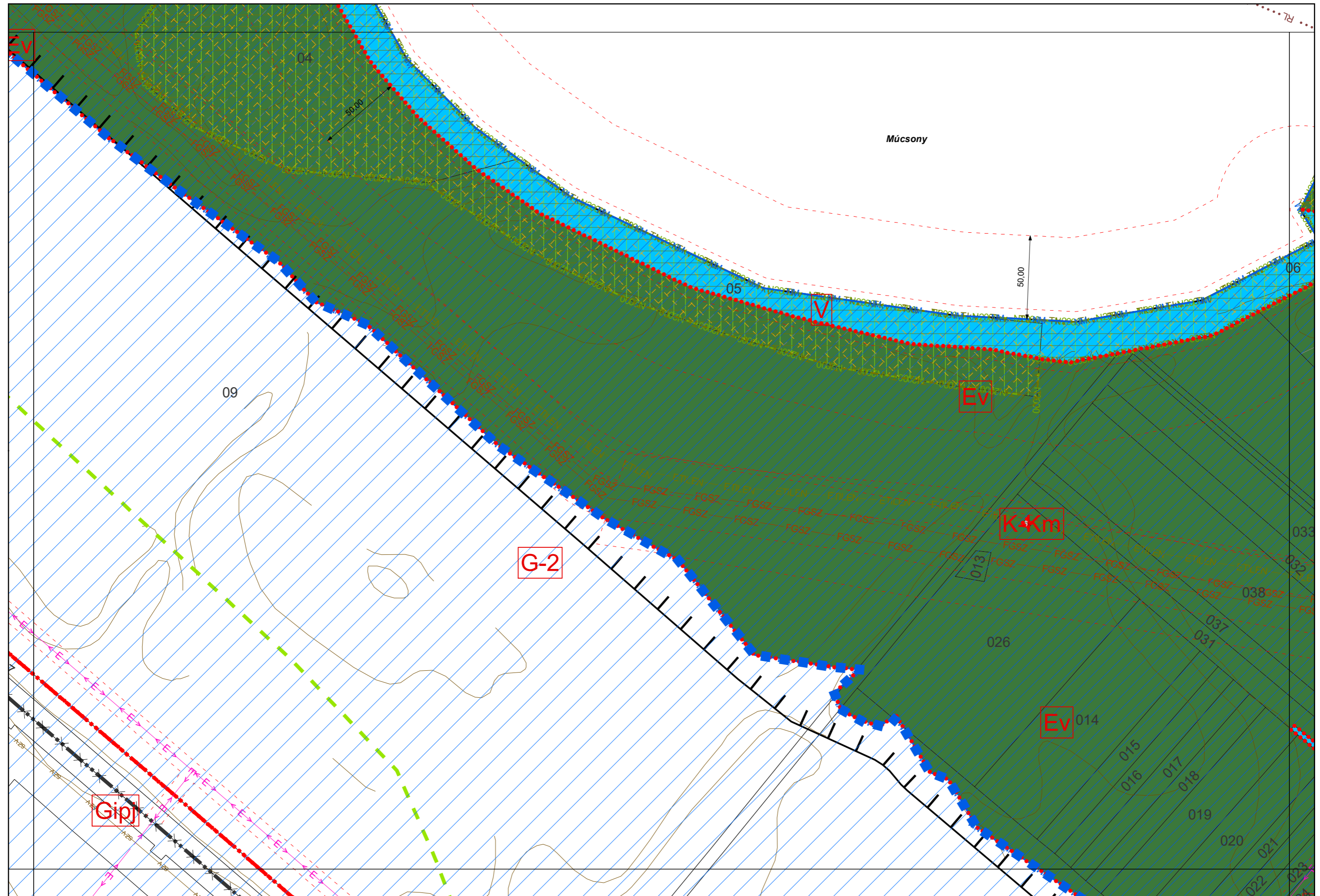


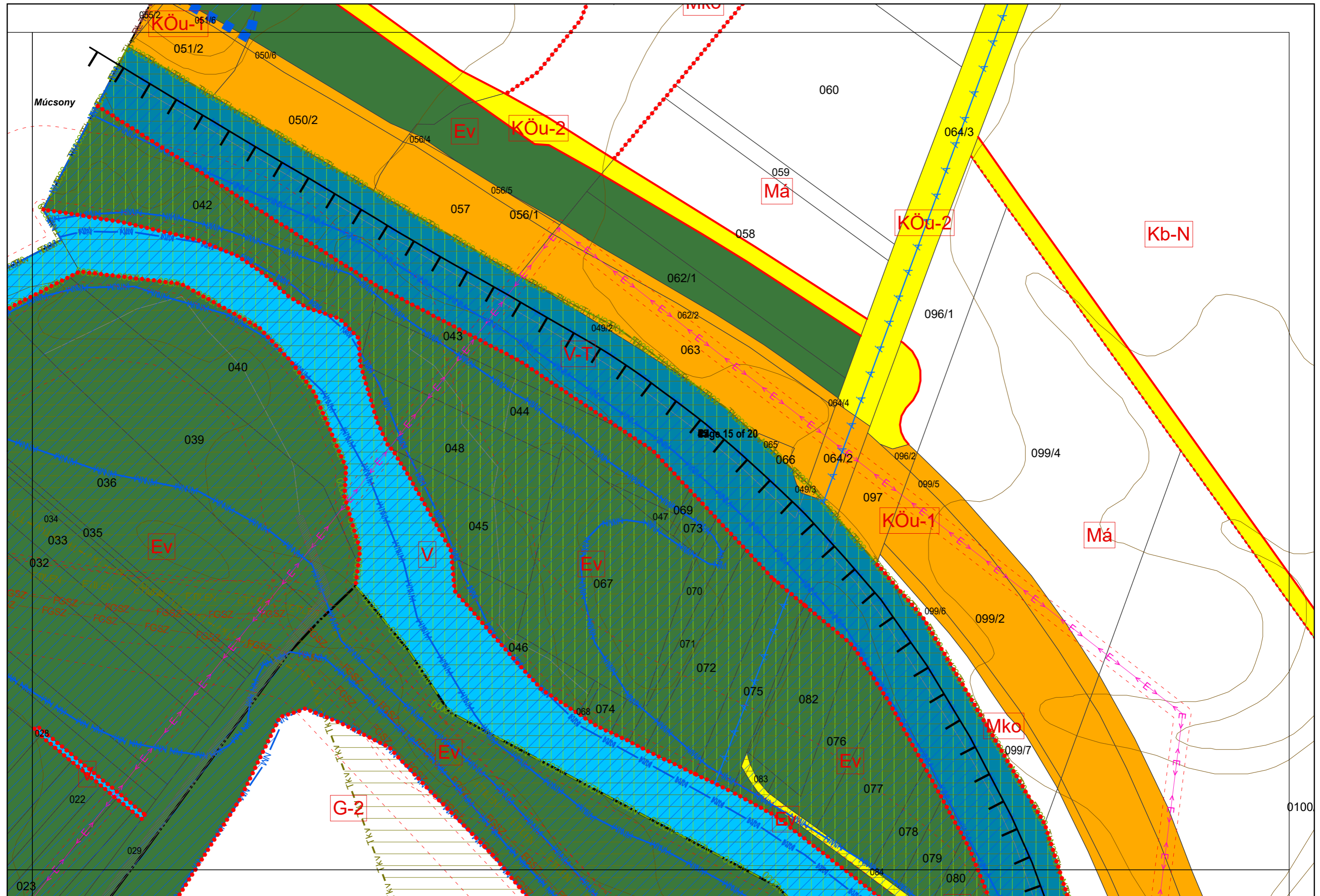
1.4. Berente Község Belterületi Szabályozási Terve M=1:2000

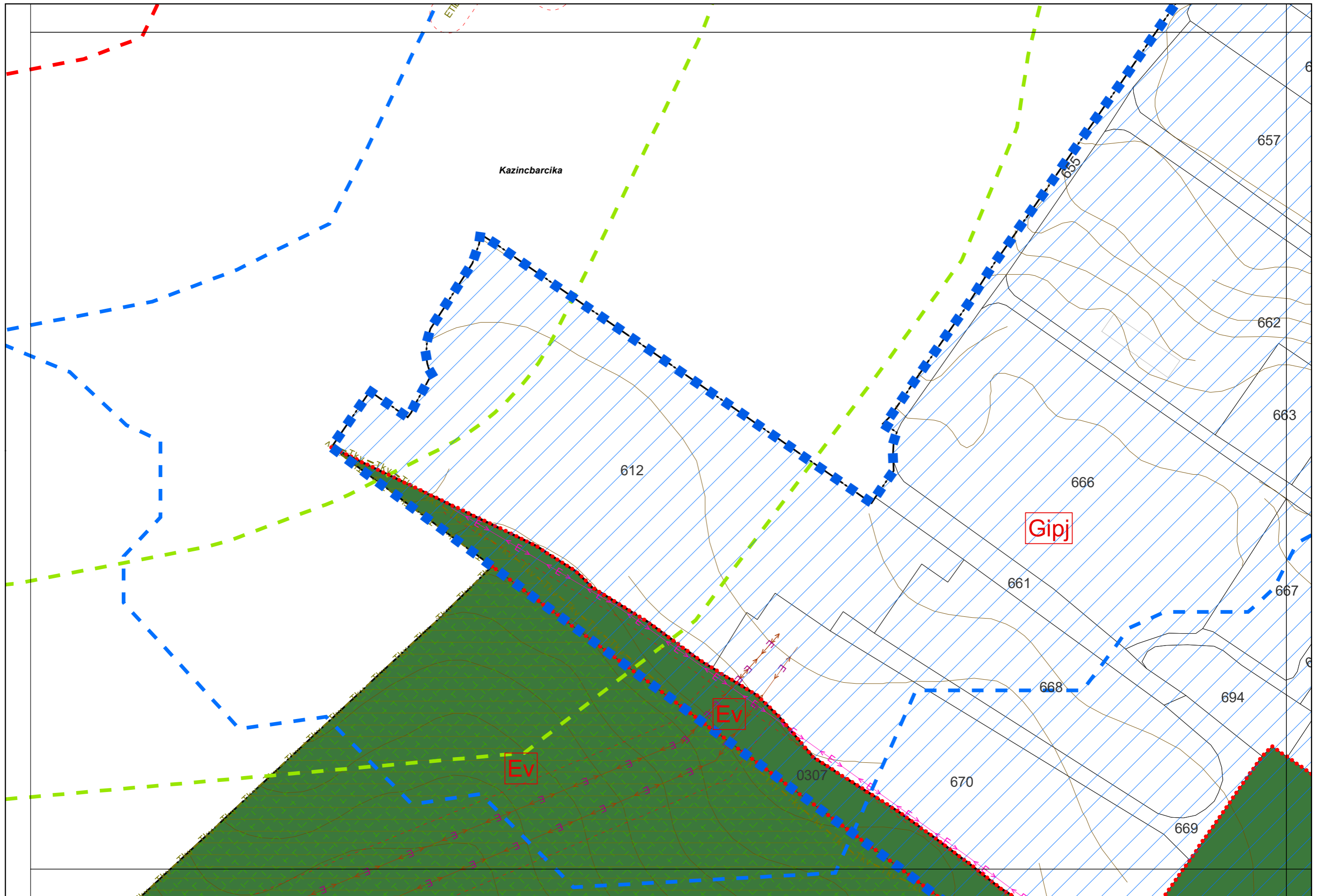
/1, 2, 3, 4, 5, 6, 7, 8, 9, 10, 11, 12, 13, 14, 15, 16, 17, 18, 19, 20 számú tervlapok/

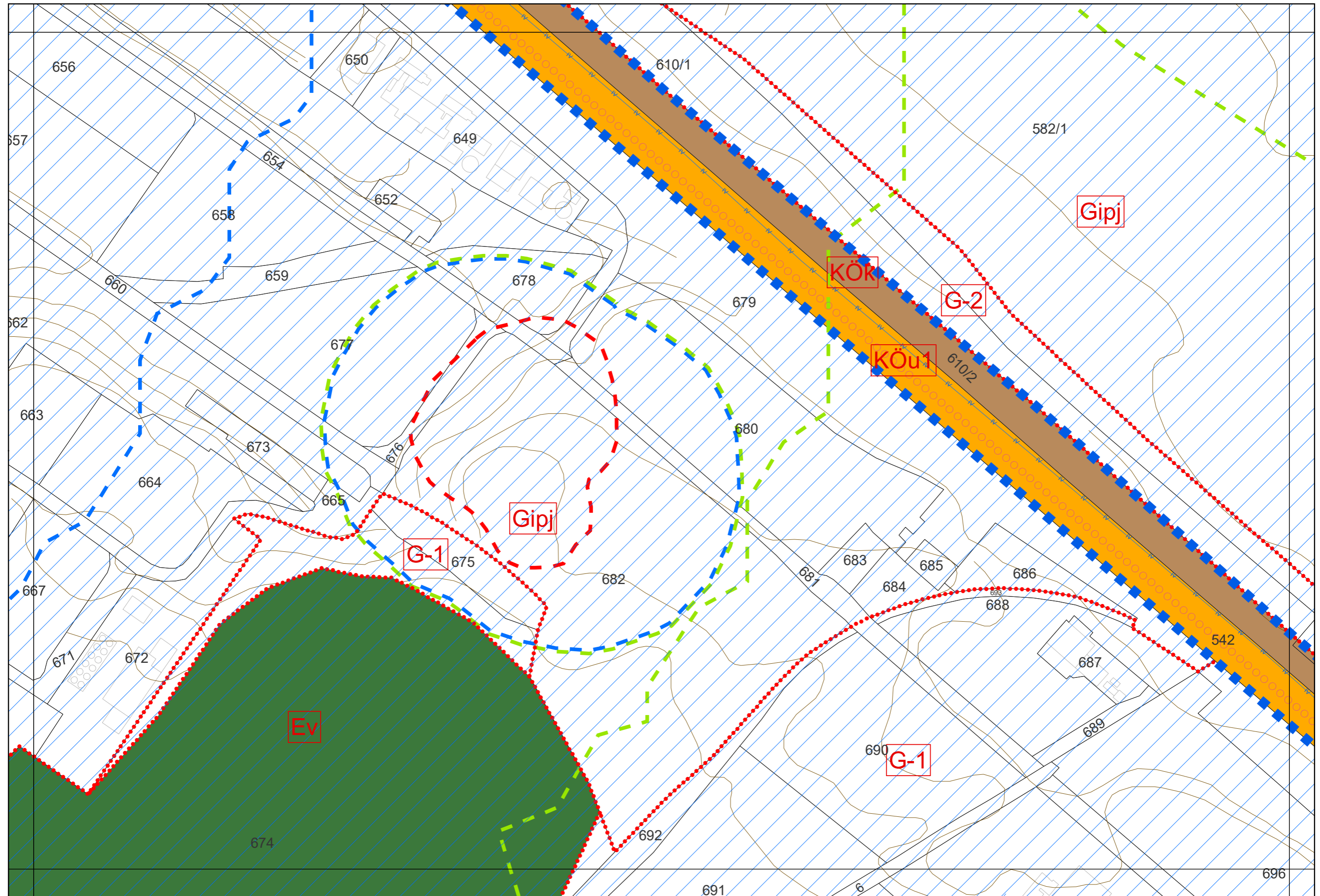


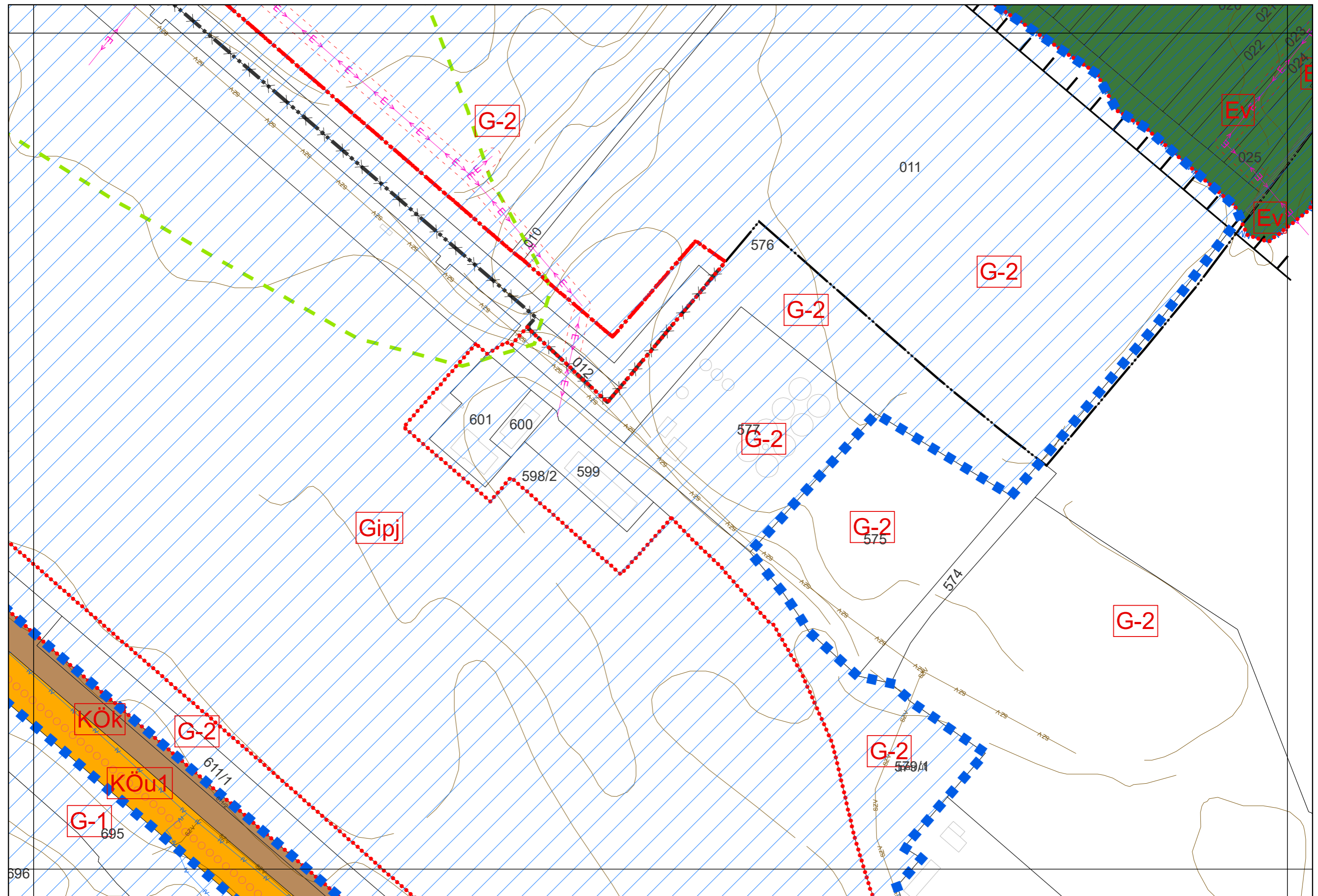


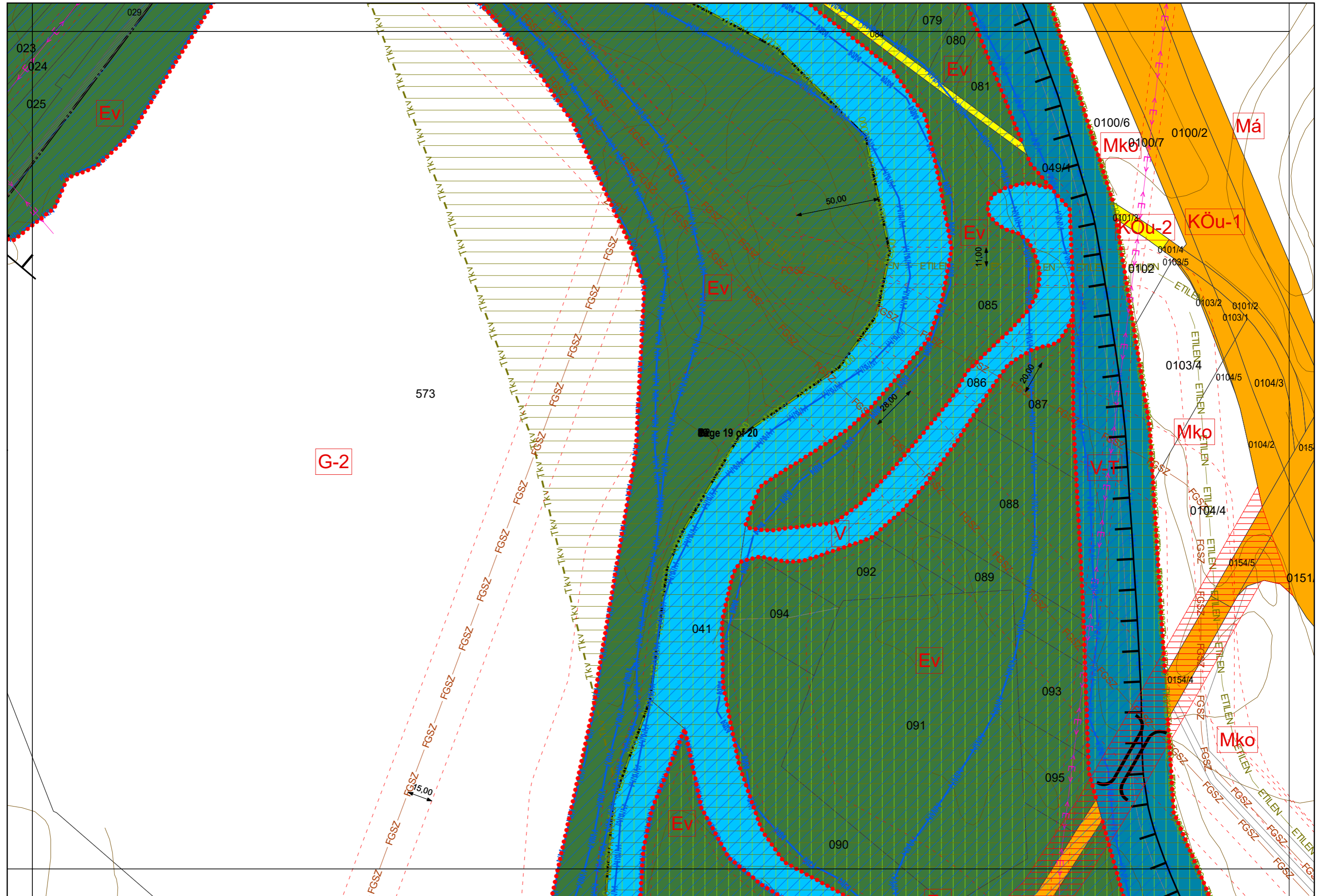


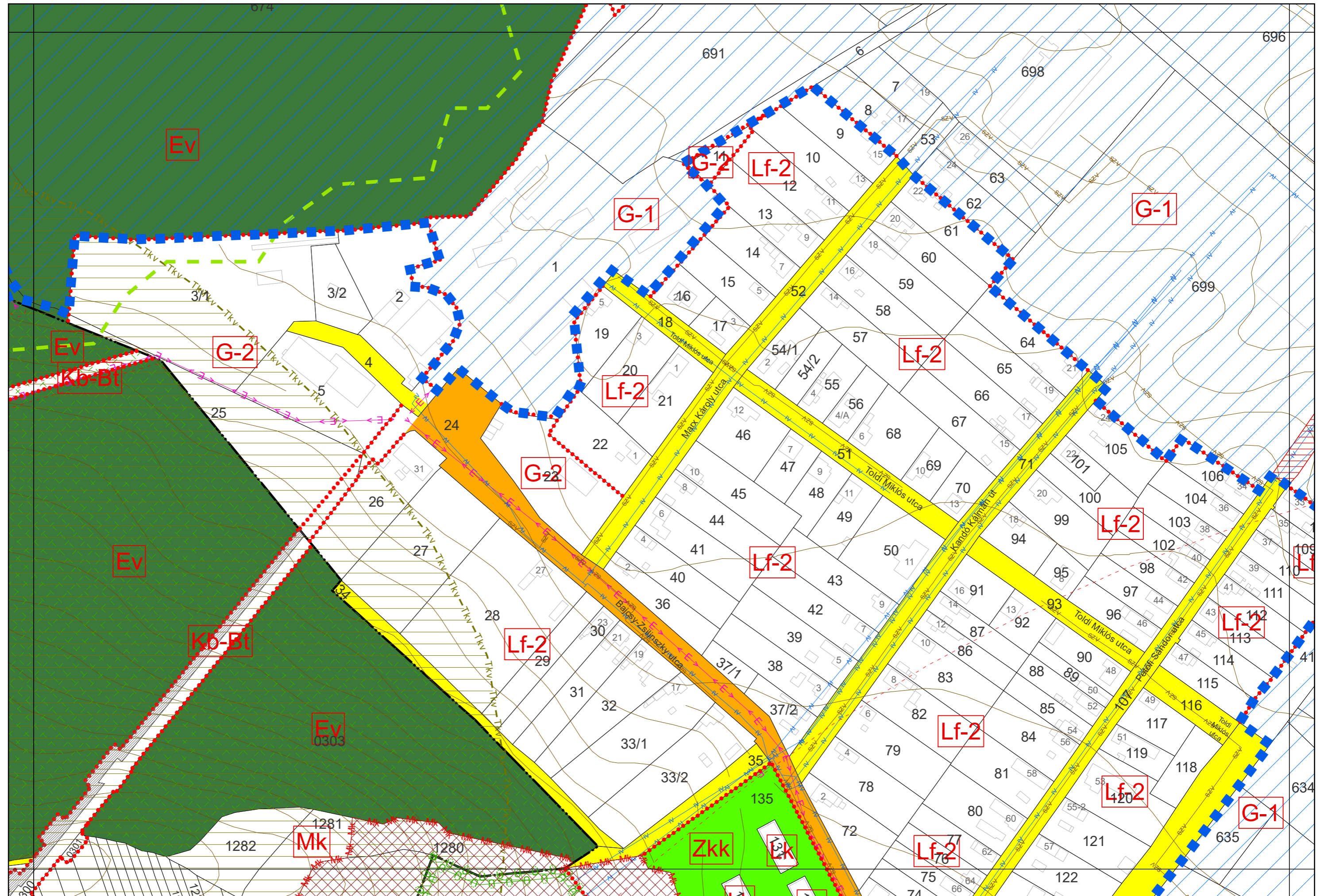




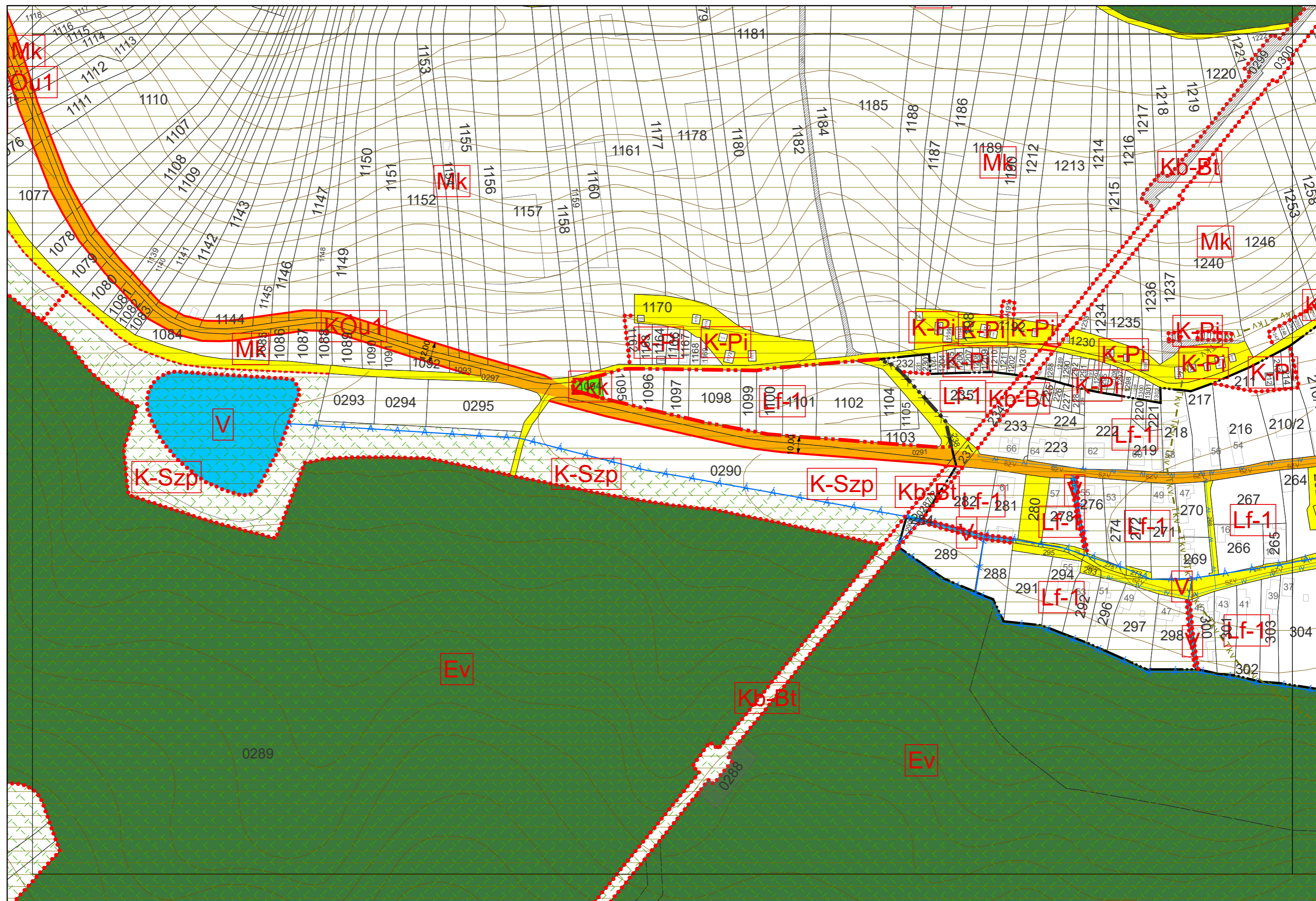


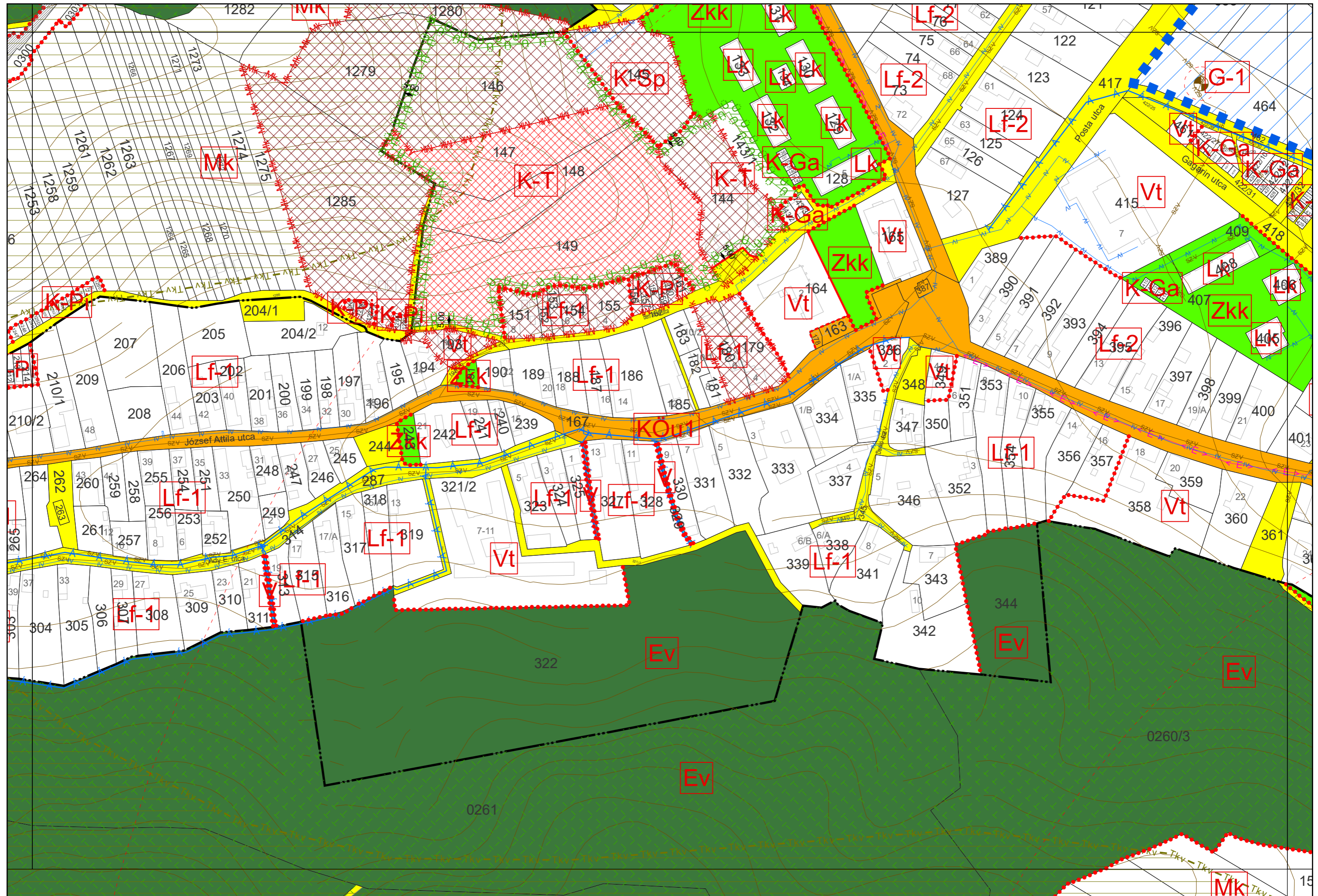


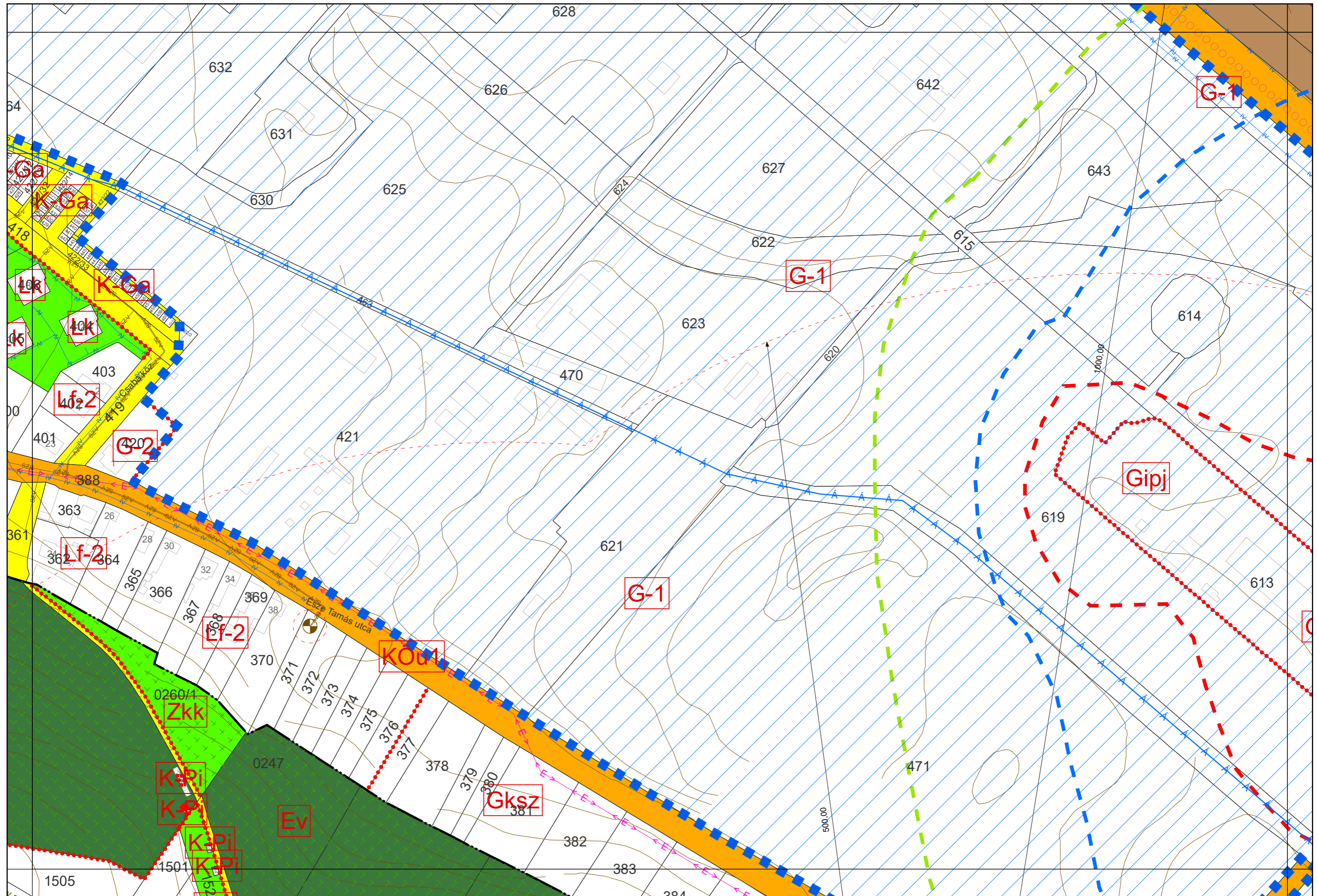


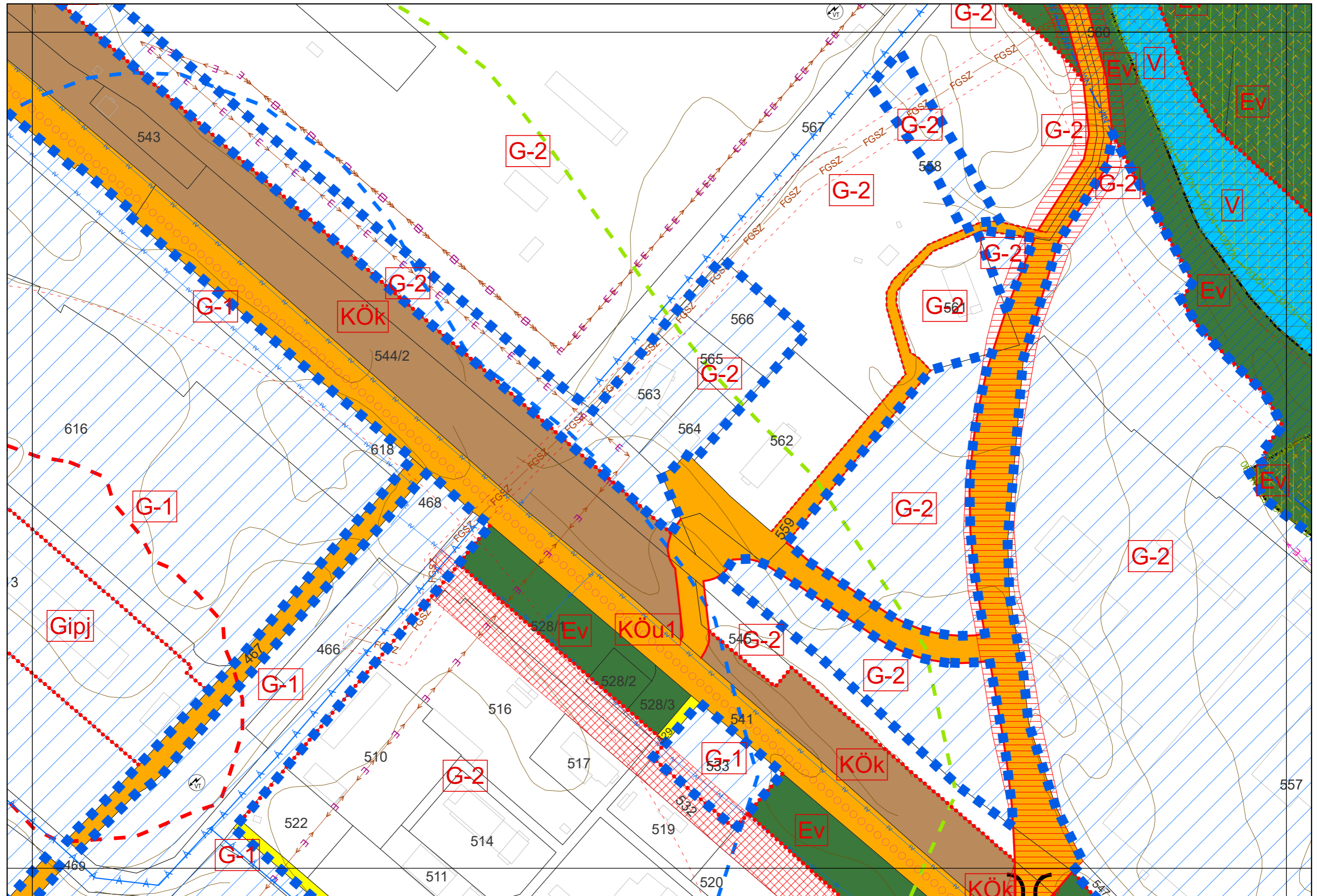


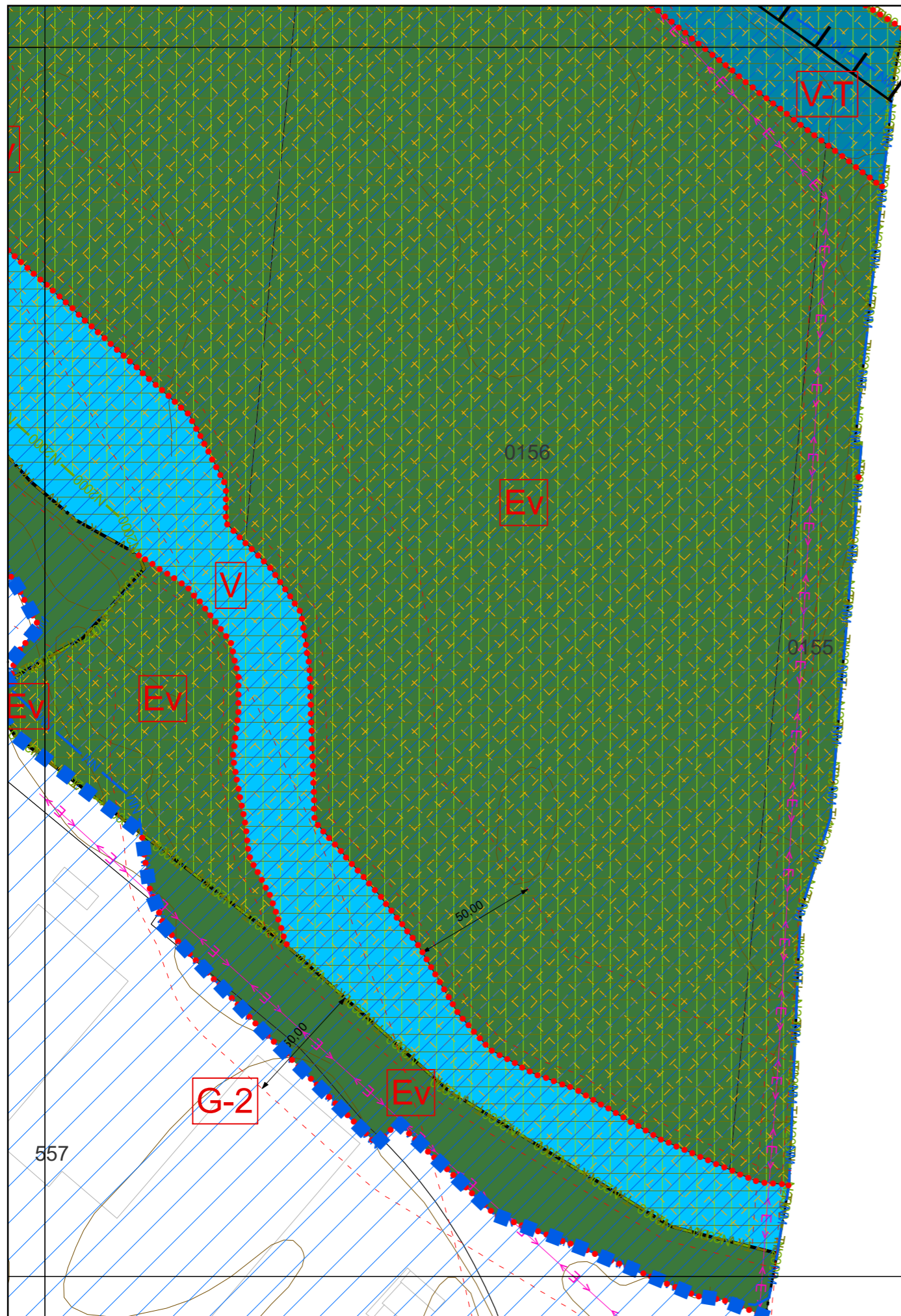




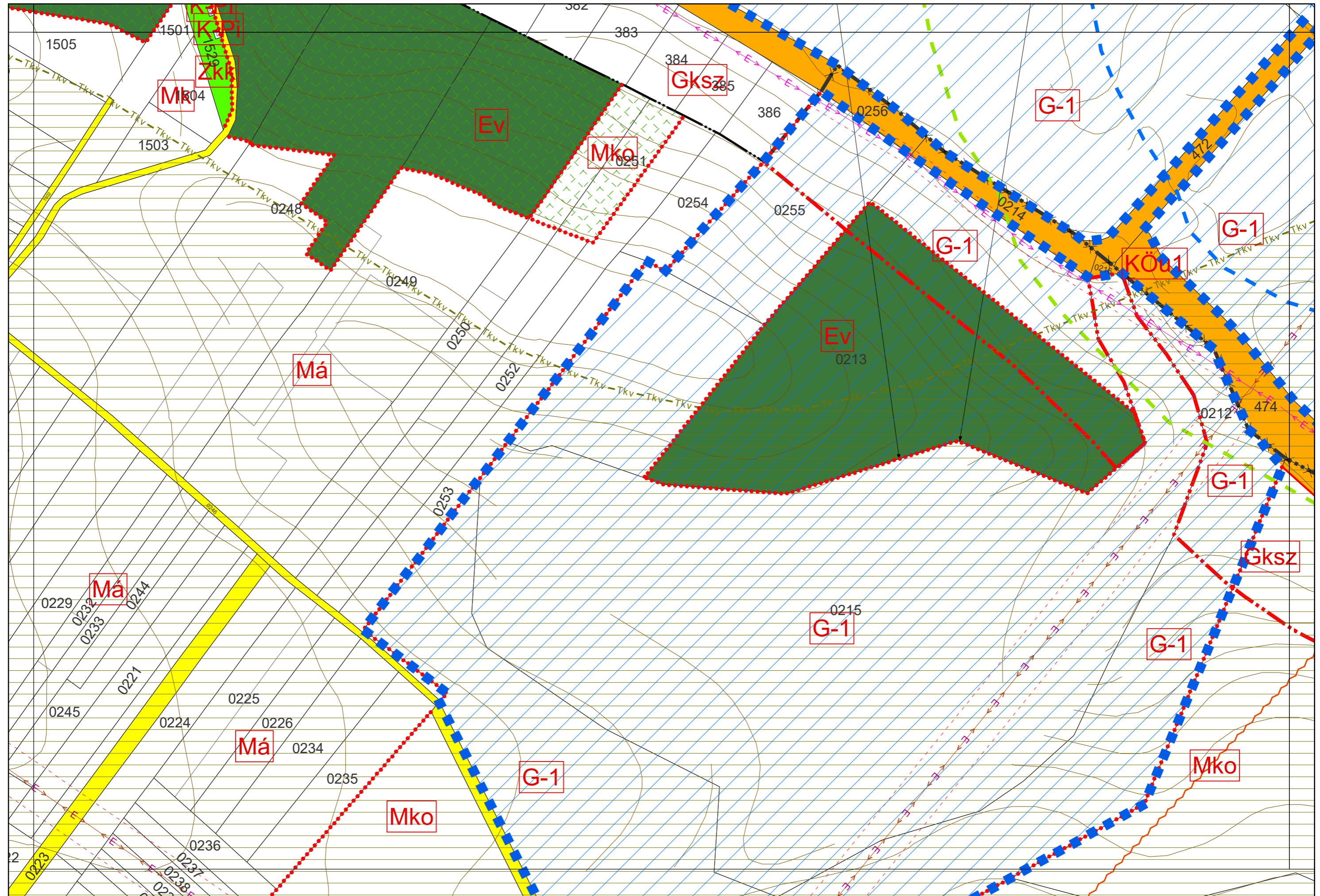


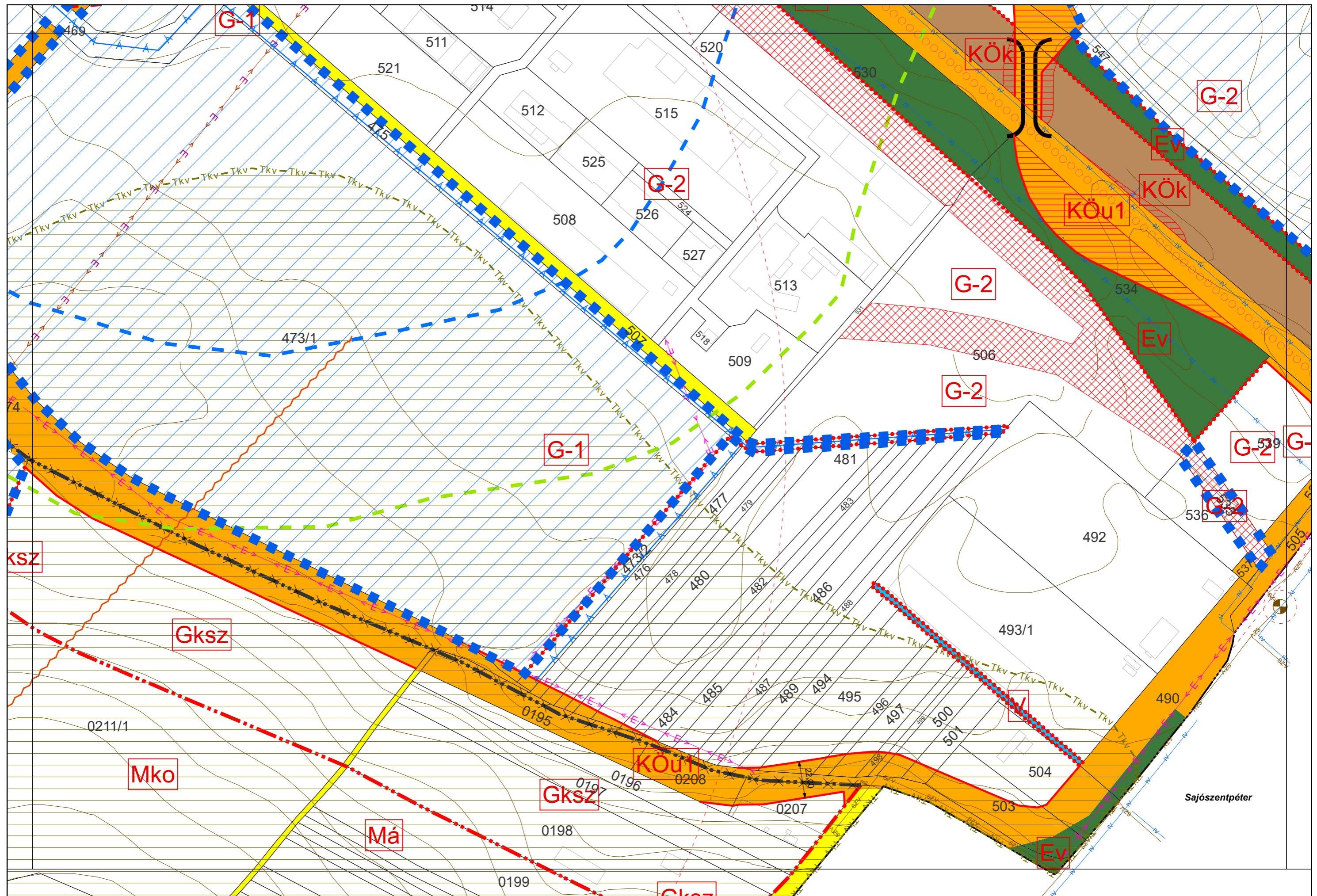






Sajószentpéter



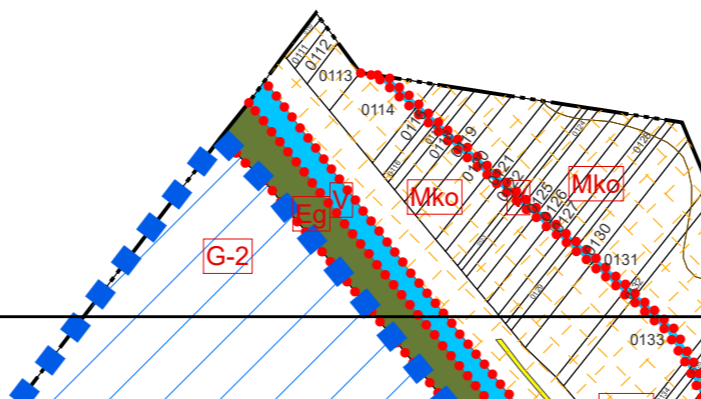


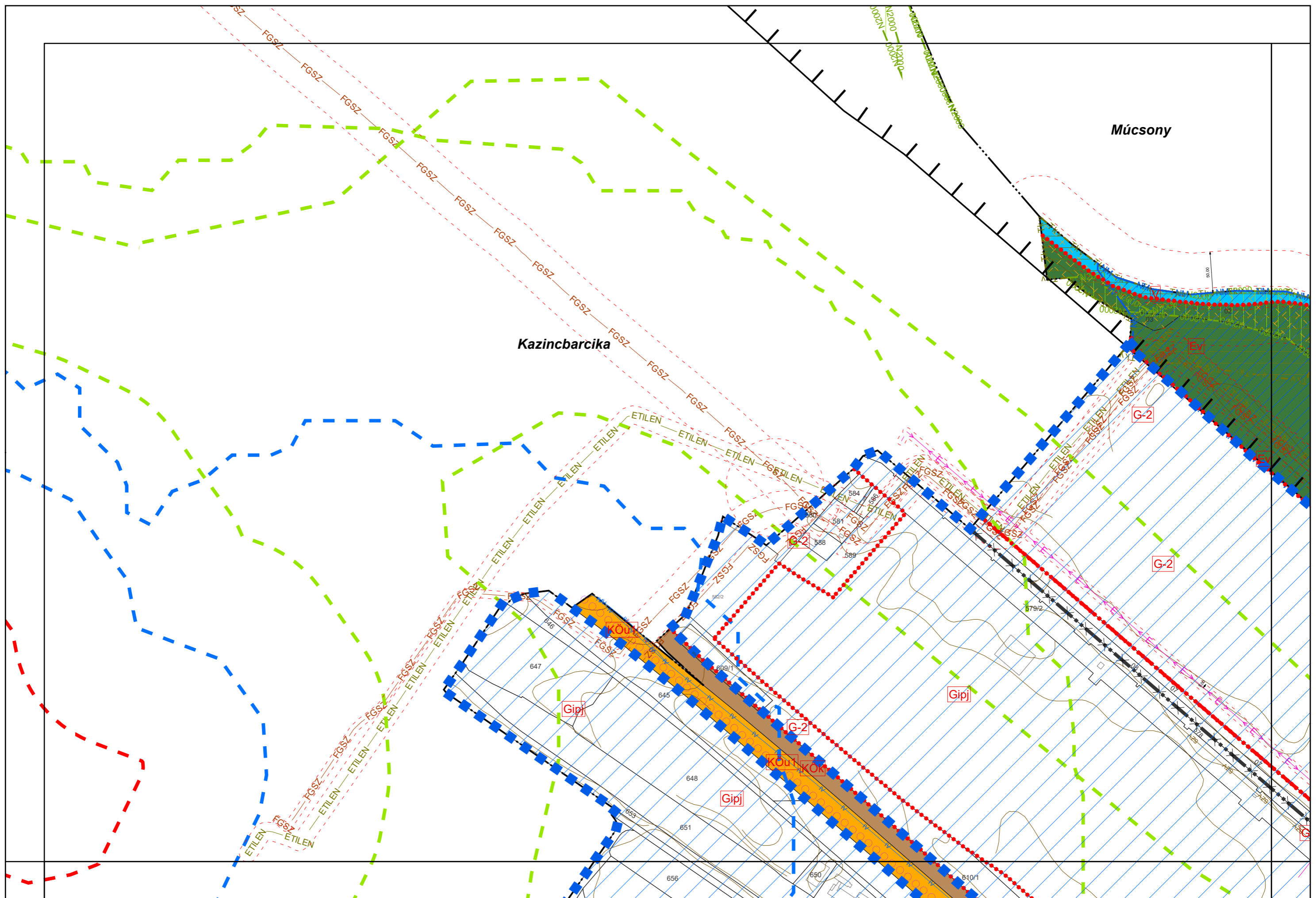
1.5. Berente Község Külterületi Szabályozási Terve M=1:4000

/A, B, C, D, E, F, G, H, I, J, K, L, M, N jelű tervlapok/

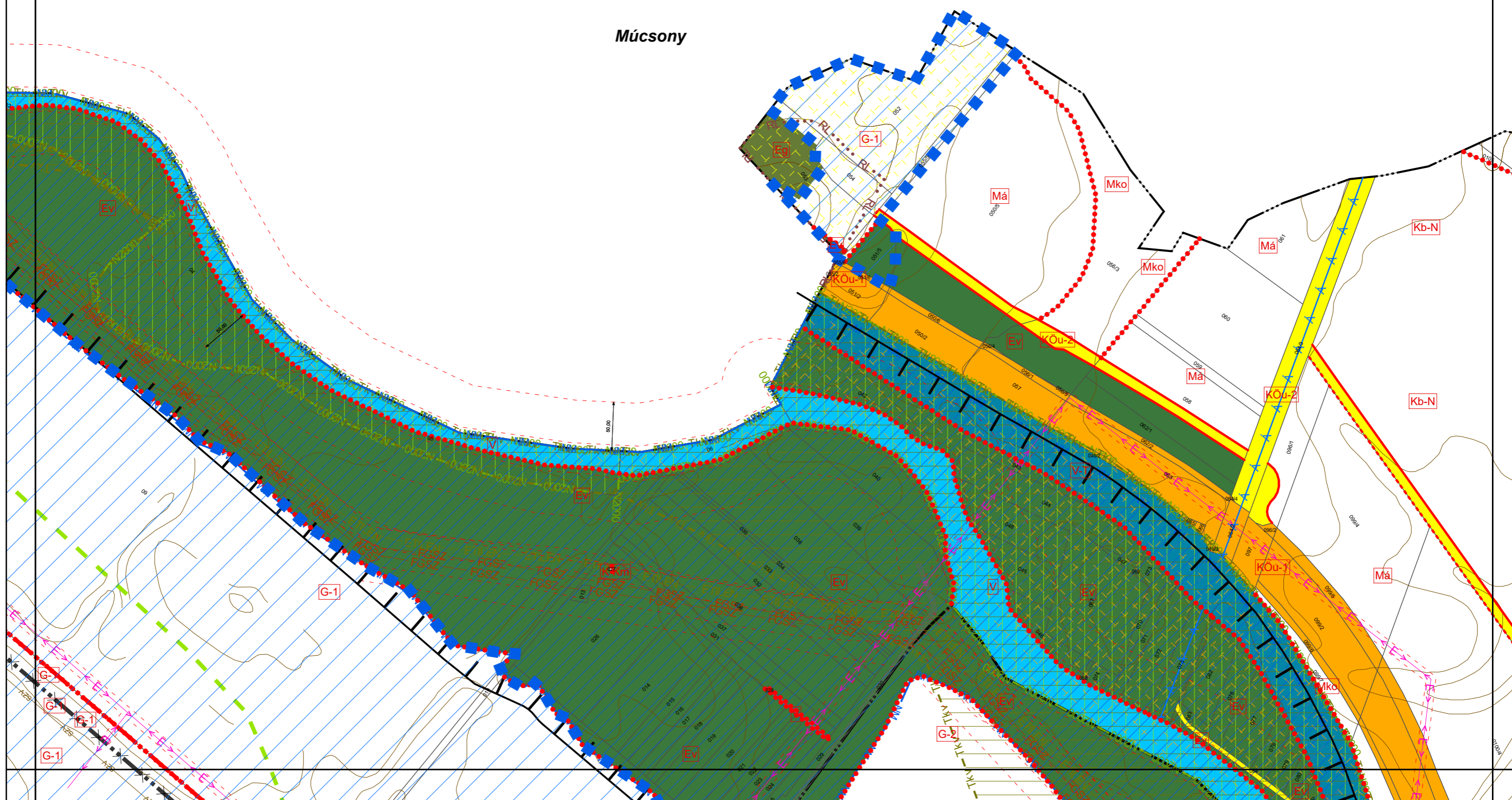
Múcsony

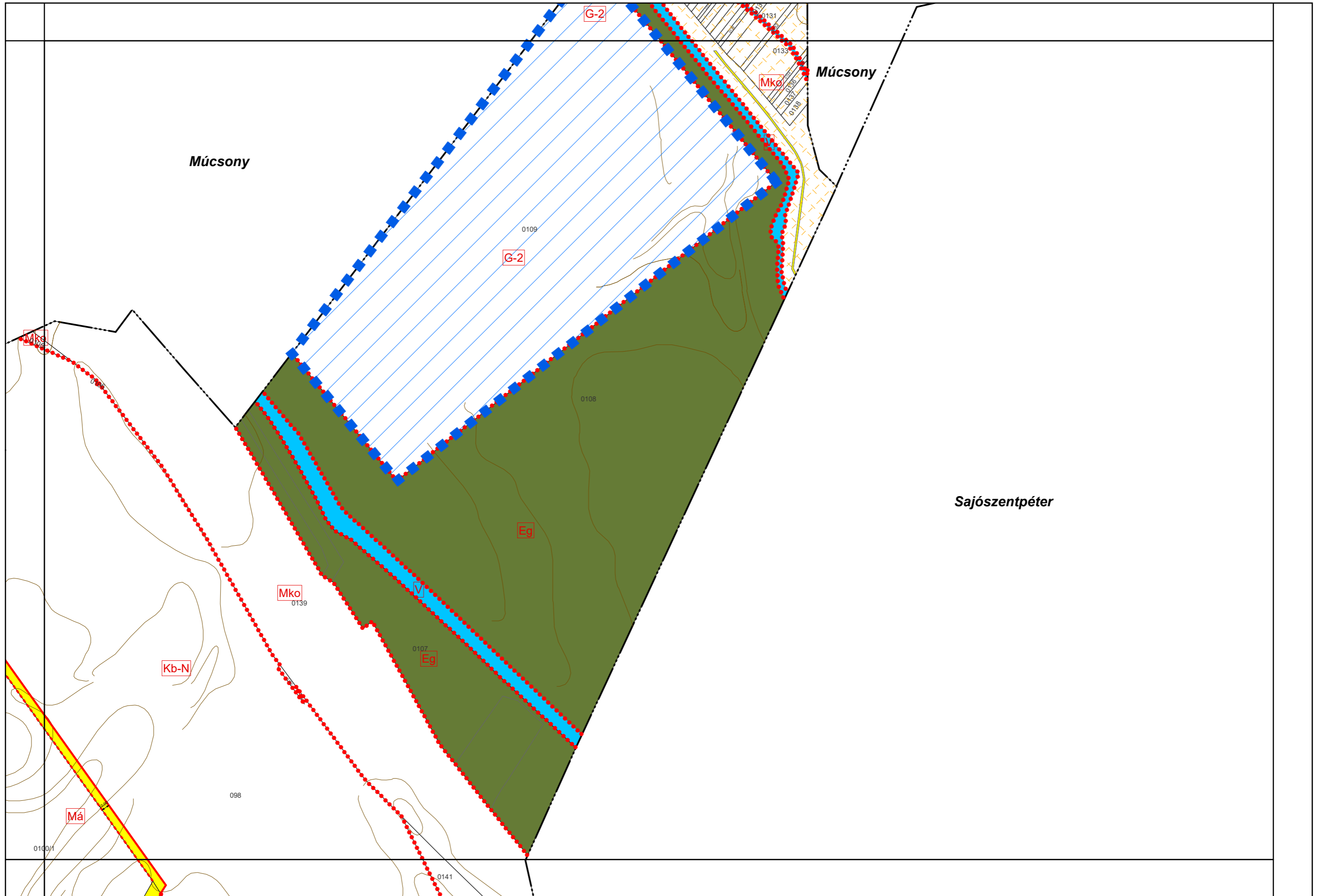
Sajószentpéter

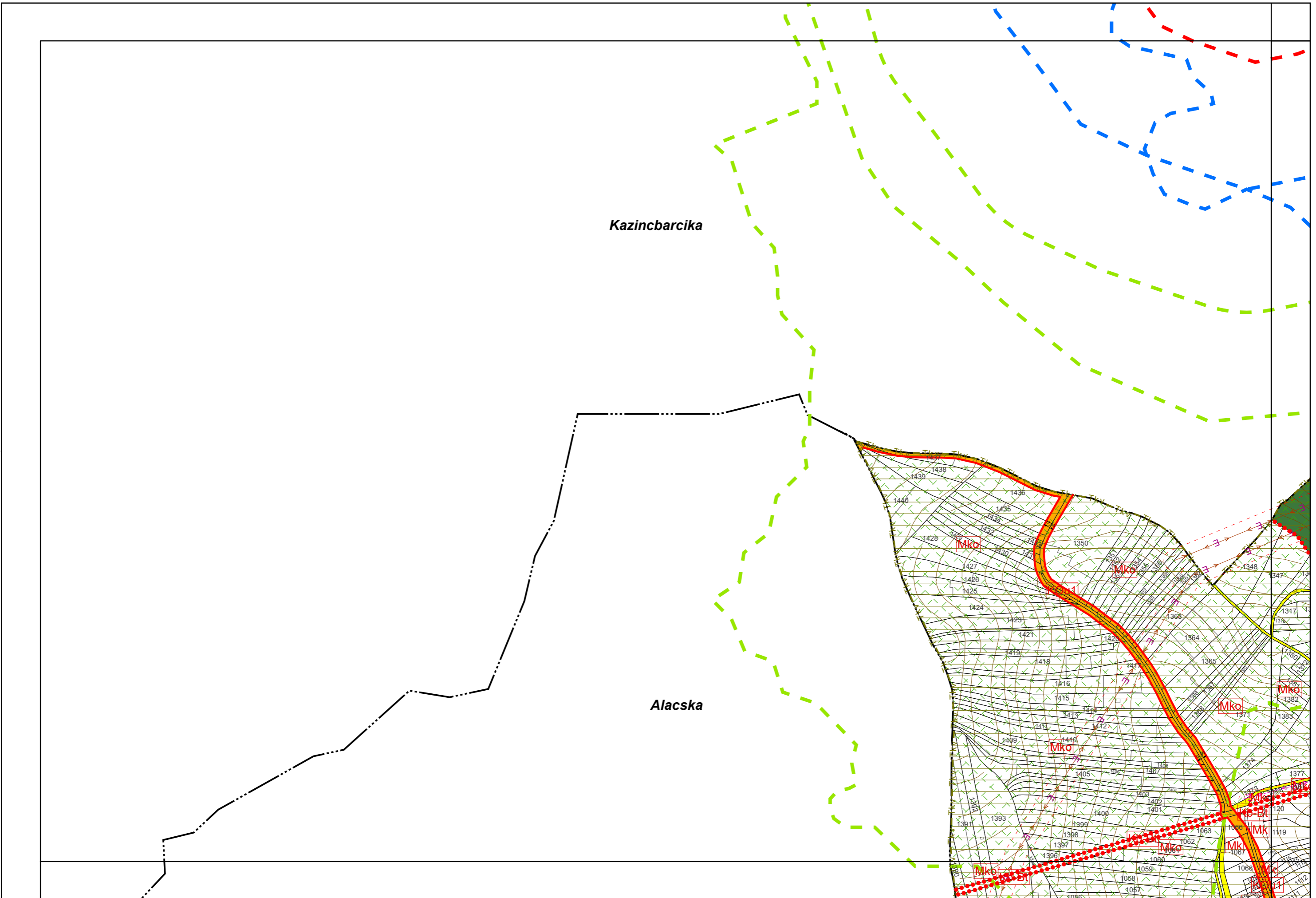


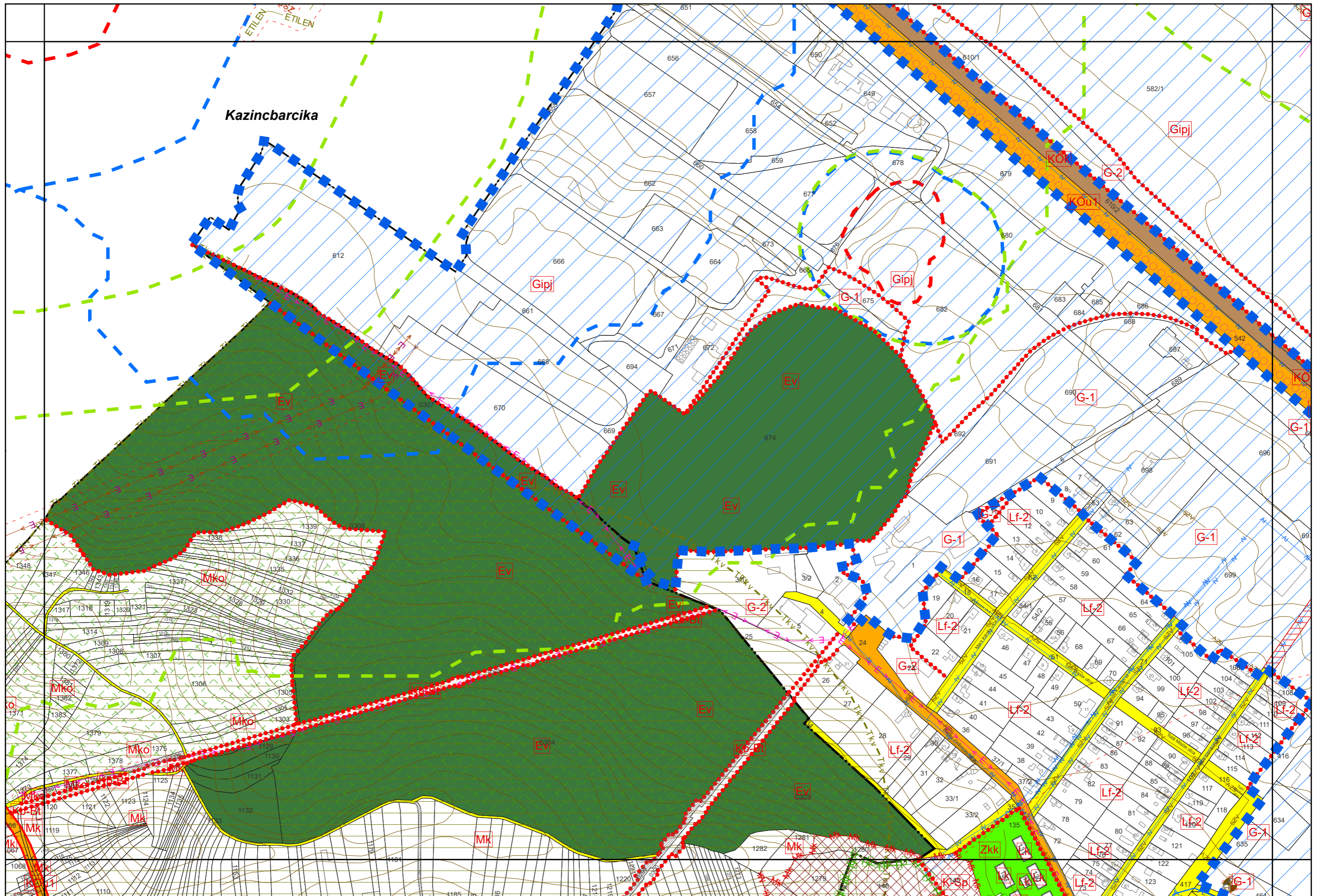


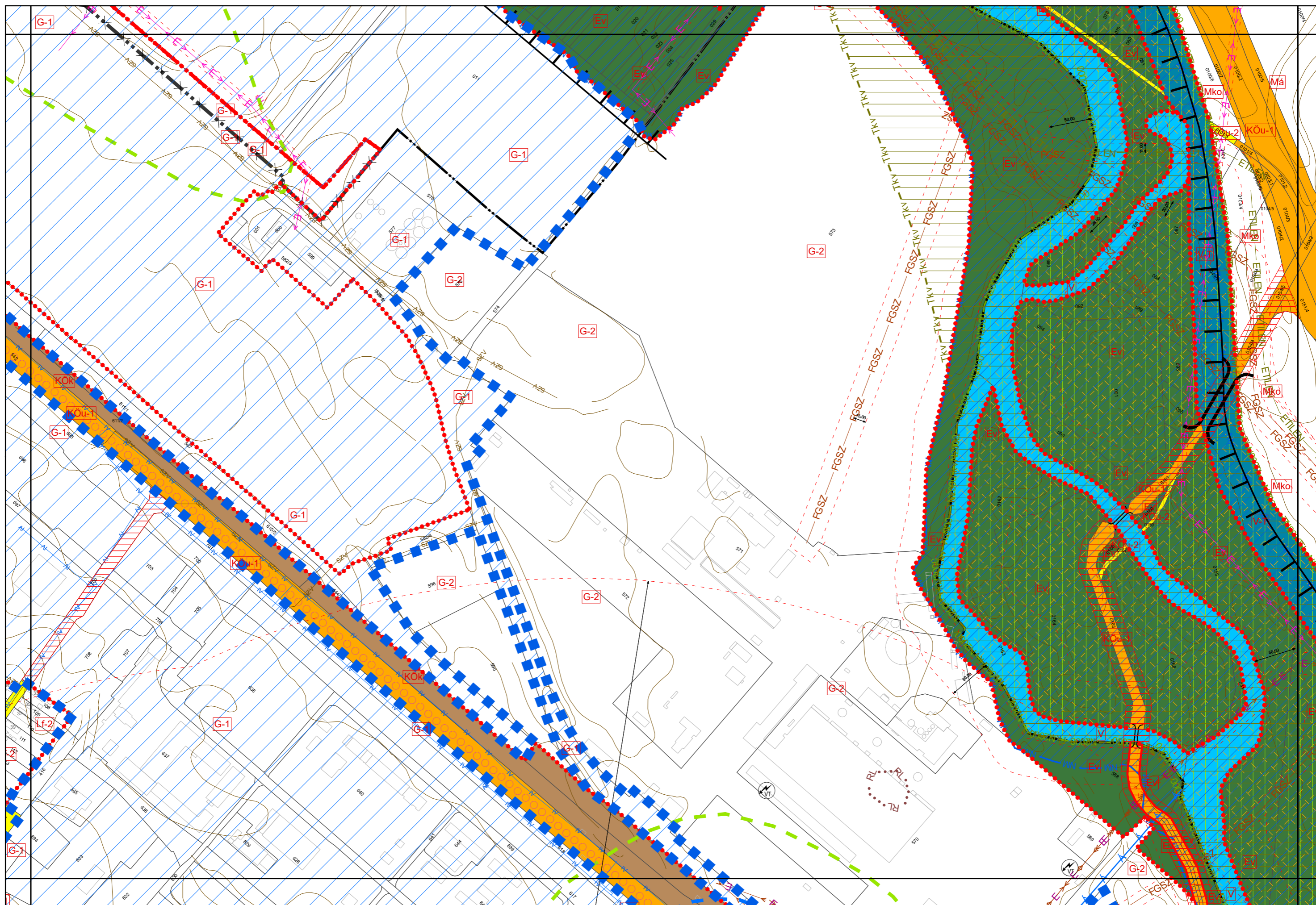
Múcsony

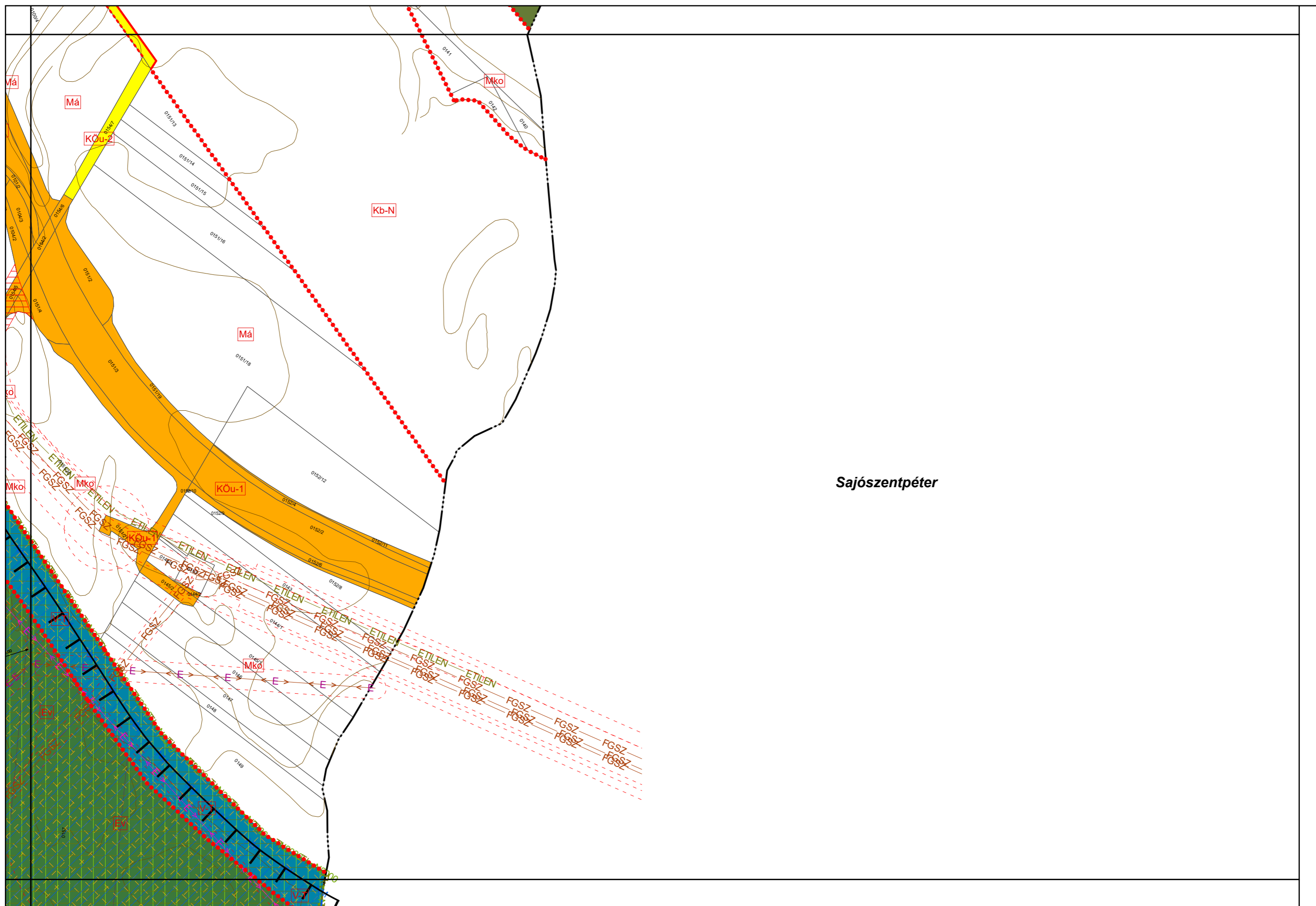


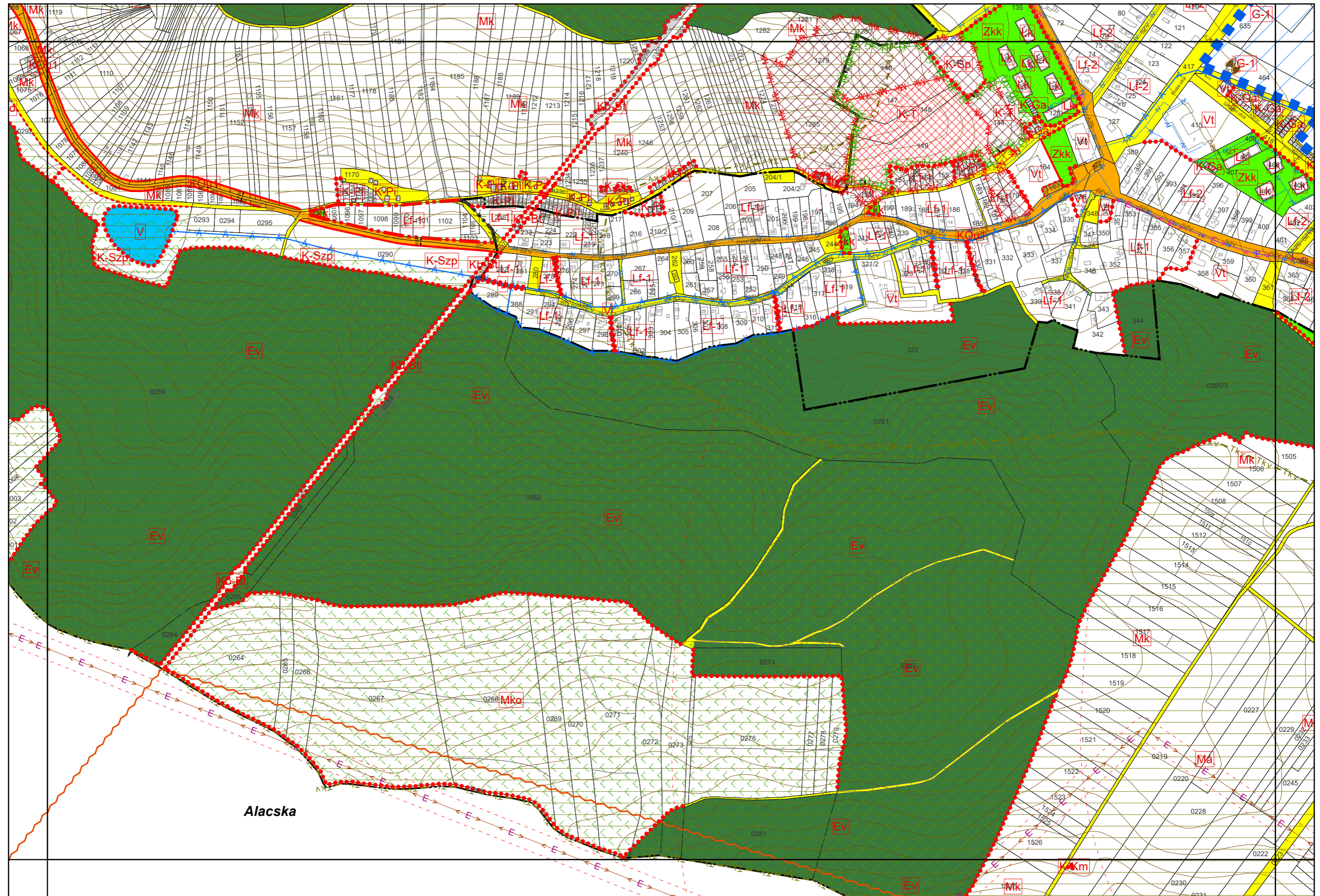


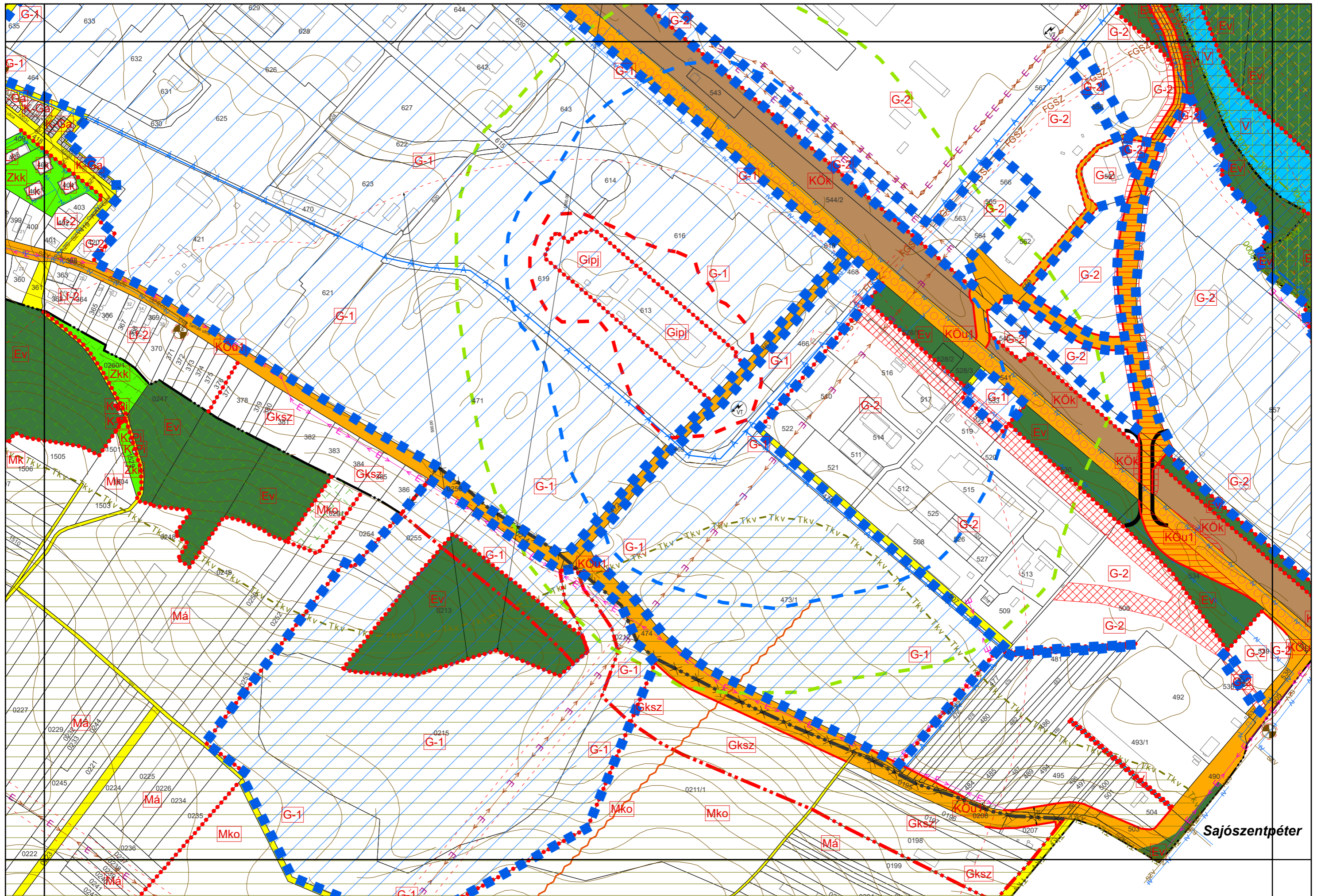


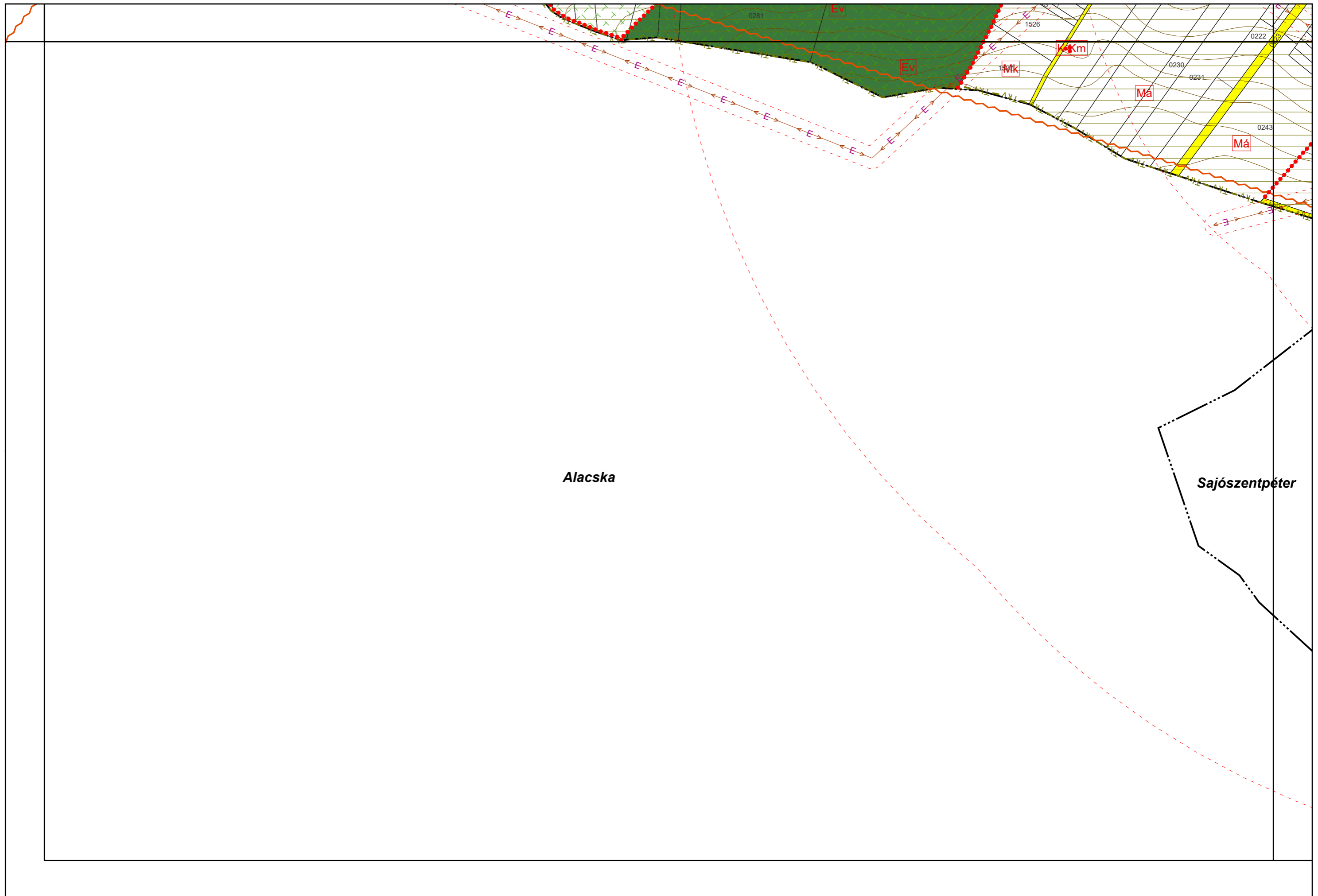












Alacska

Sajószentpéter

