

1. melléklet az 1/2024. (I. 26.) önkormányzati rendelethez

„1. melléklet a 2/2020. (II. 28.) önkormányzati rendelethez

Berente Község Szabályozási Terve

1.1. Jelmagyarázat

Kötelező szabályozási elemek

- Közigazgatási határ
- Belterülethatár
- Tervezett belterülethatár
- Megszűnő belterülethatár
- Szabályozási vonal
- Szabályozási vonal határvonalon
- Övezethatár
- Övezeti kód

Felületként megjelenő szabályozási elemek

- I. rendű közúti közlekedési terület - KÖu1
- II. rendű közlekedési célú közterület - KÖu2
- Kötőtpályás közlekedési terület
- Zöldterület - Közkert
- Védelmi rendeltetésű erdőterület
- Gazdasági rendeltetésű erdőterület
- Vízgazdálkodási terület
- Vízgazdálkodási terület - Töltés
- Telek be nem építhető iparvágánynak helyet adó része
- Be nem építhető út-, és közműsáv
- Beültetési kötelezettség
- Saját használatú út (magánút)
- Sajátos előírású terület

Más jogszabályok által elrendelt szabályozási elemek

- Elsőrendű árvédelmi fővonal
- Ipari területhez tartozó belső veszélyességi védőzóna
- Ipari területhez tartozó középső veszélyességi védőzóna
- Ipari területhez tartozó külső veszélyességi védőzóna
- Tájékvédelmi terület
- Natura 2000 terület
- Országos Ökológiai Hálózat - Magterület
- Országos Ökológiai Hálózat - Ökológiai Folyosó
- Országos Ökológiai Hálózat - Pufferterület
- Nagyvízi meder
- Védett műemlék telke
- Műemléki környezet
- Régészeti lelőhely
- Védőtávolság

Tájékoztató elemek

- Földrészlet határ
- Alrészlet határ
- Épületek
- Nyomvonalal jelölt árok
- Szintvonal
- Híd
- Térségi jelentőségű kerékpárút

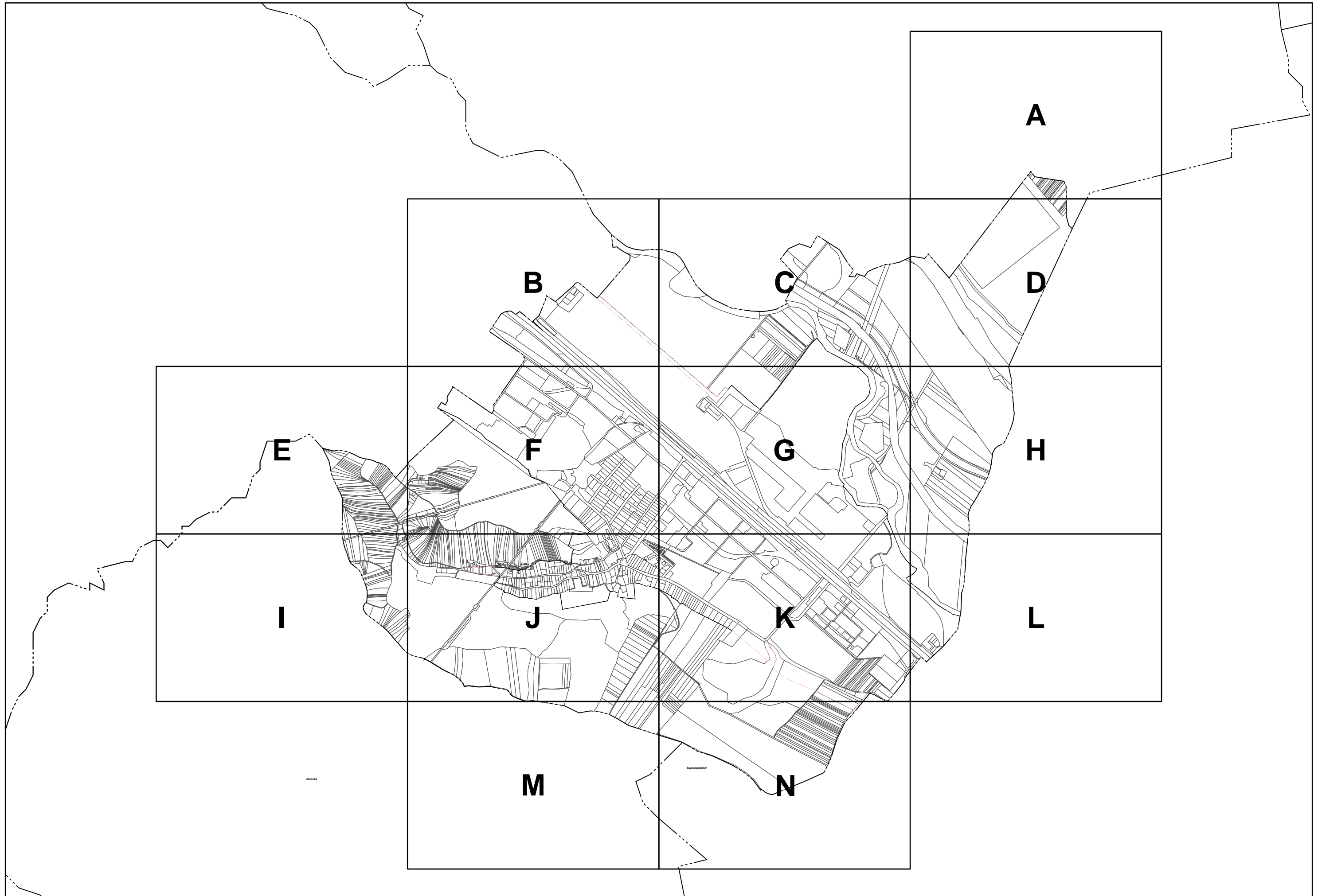
Közmű elemek

- Ivóvíz vezeték
- Szennyvíz vezeték
- Szennyvíz átemelő
- Transzformátor állomás
- Tardonabánya szalag vezeték
- FGSZ földgázszállító vezeték
- Nagyfeszültségű elektromos vezeték
- Középfeszültségű elektromos vezeték
- BC etilén vezeték

1.2. Belterületi szelvényháló

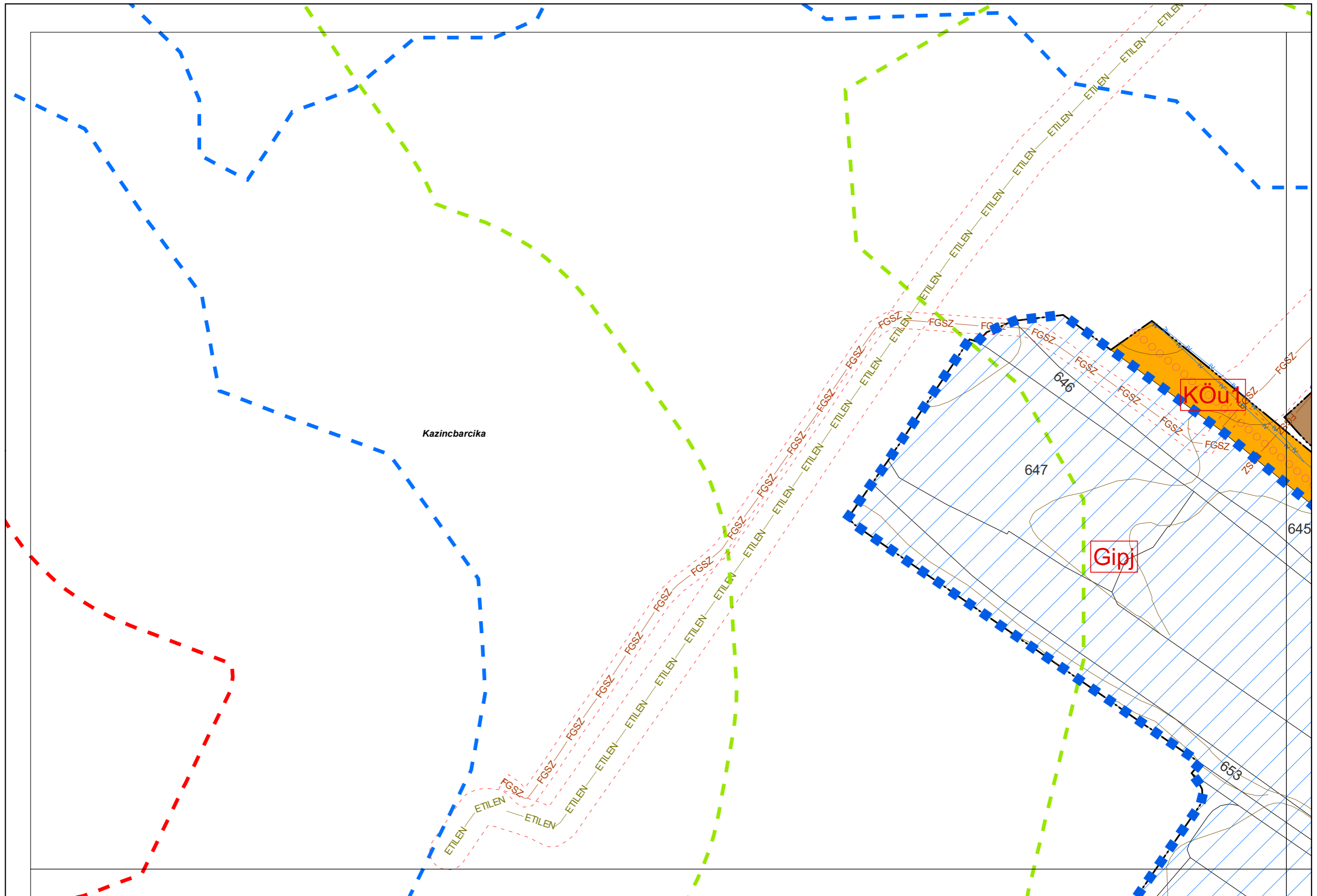


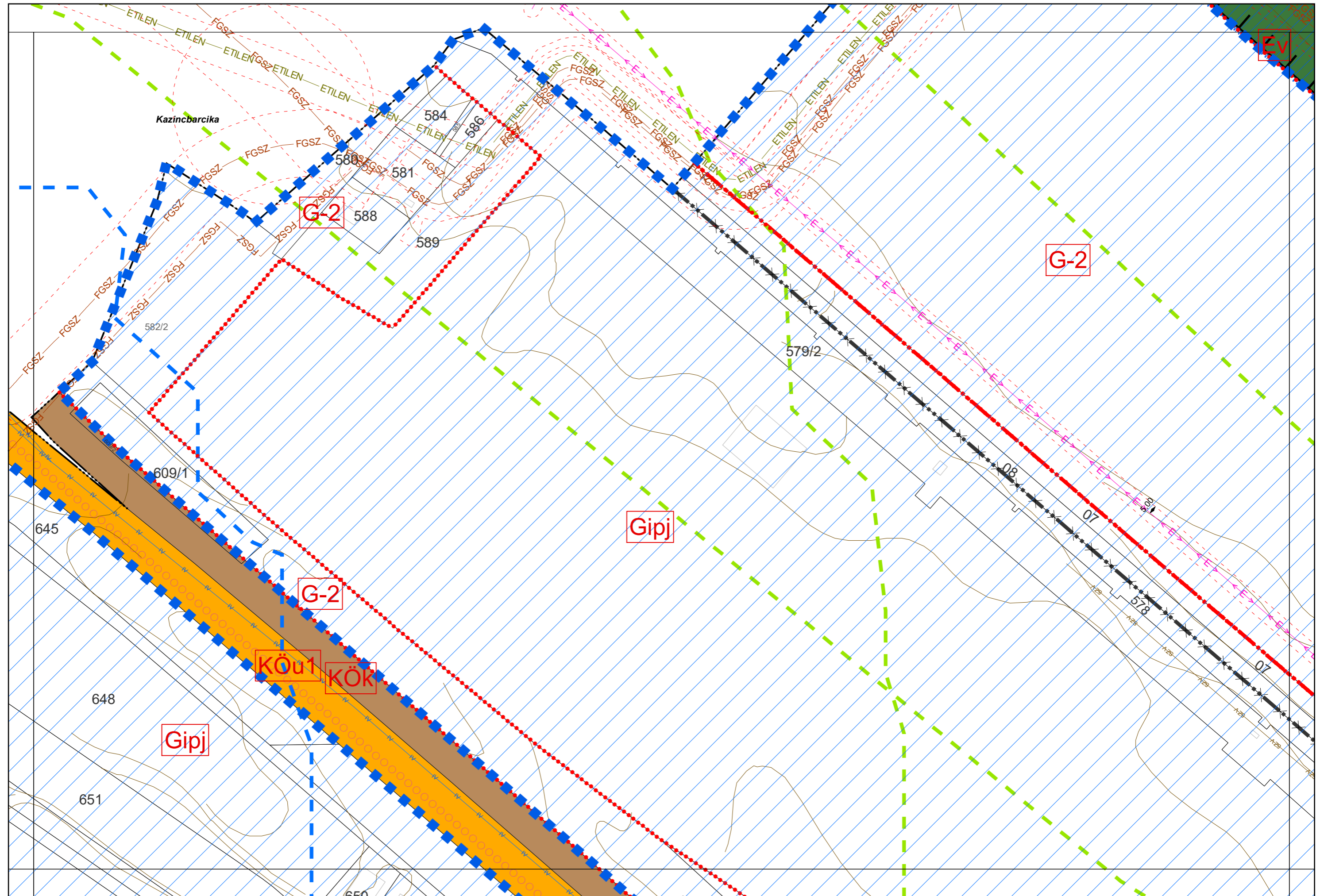
1.3. Külterületi szelvényháló

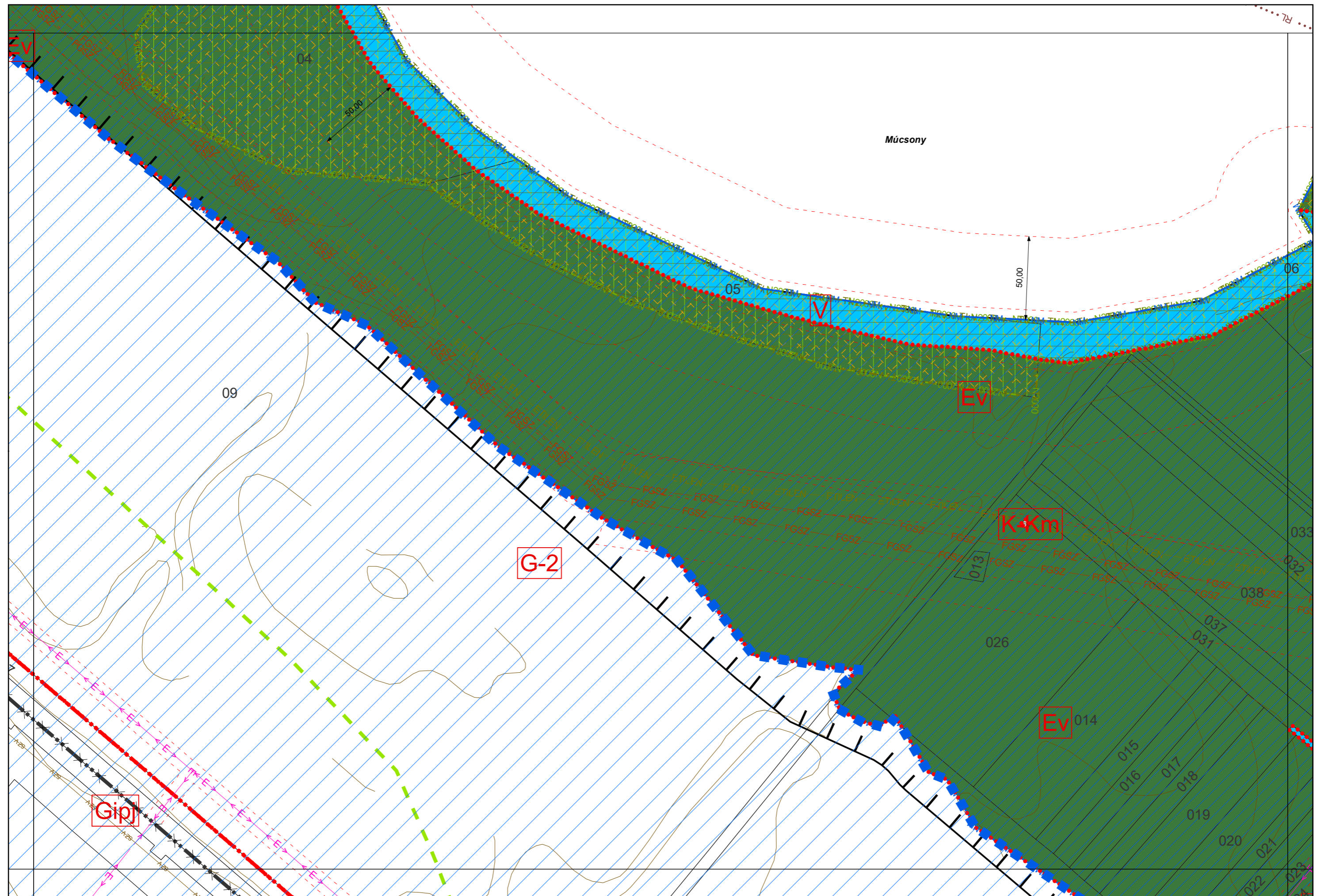


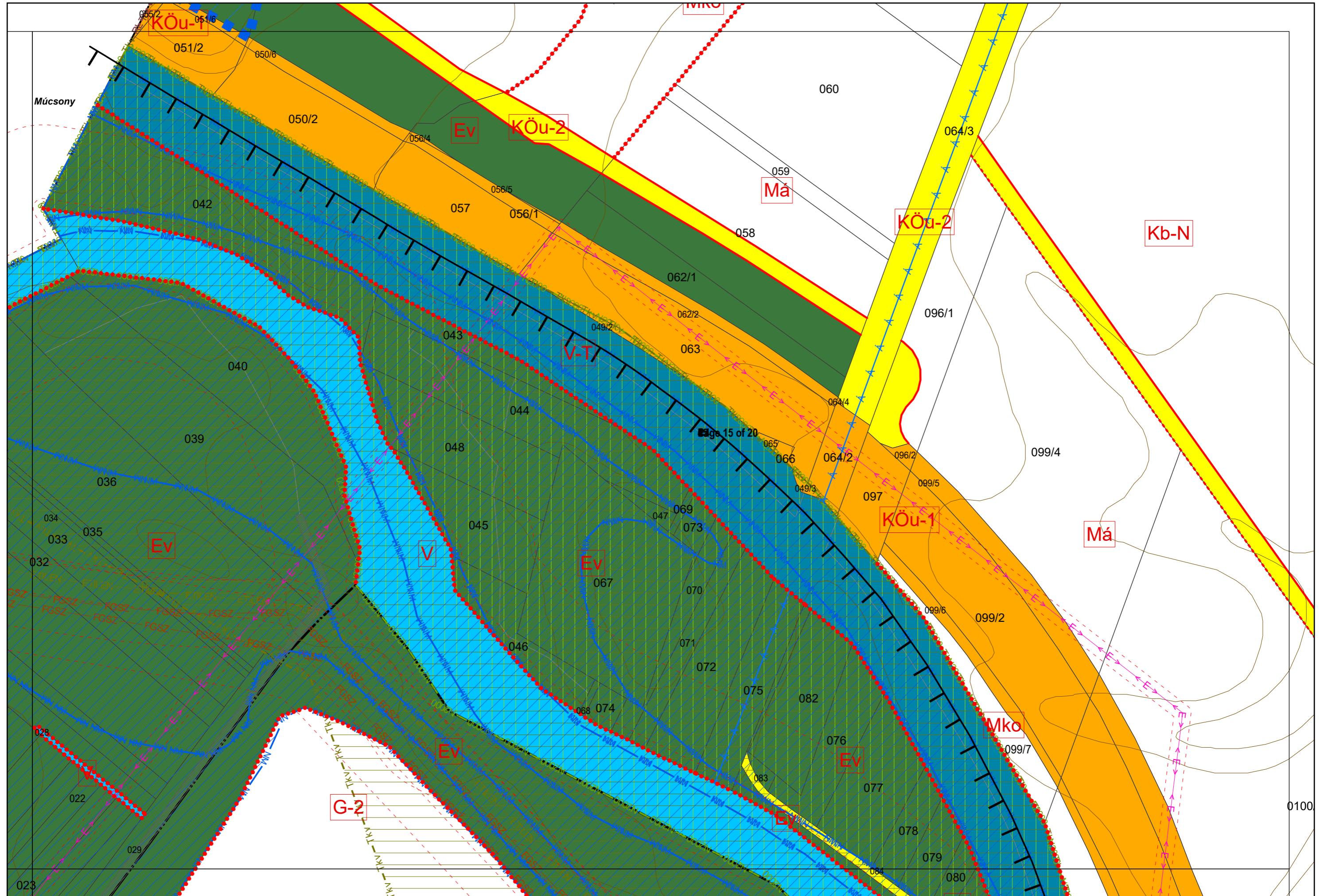
1.4. Berente Község Belterületi Szabályozási Terve M=1:2000

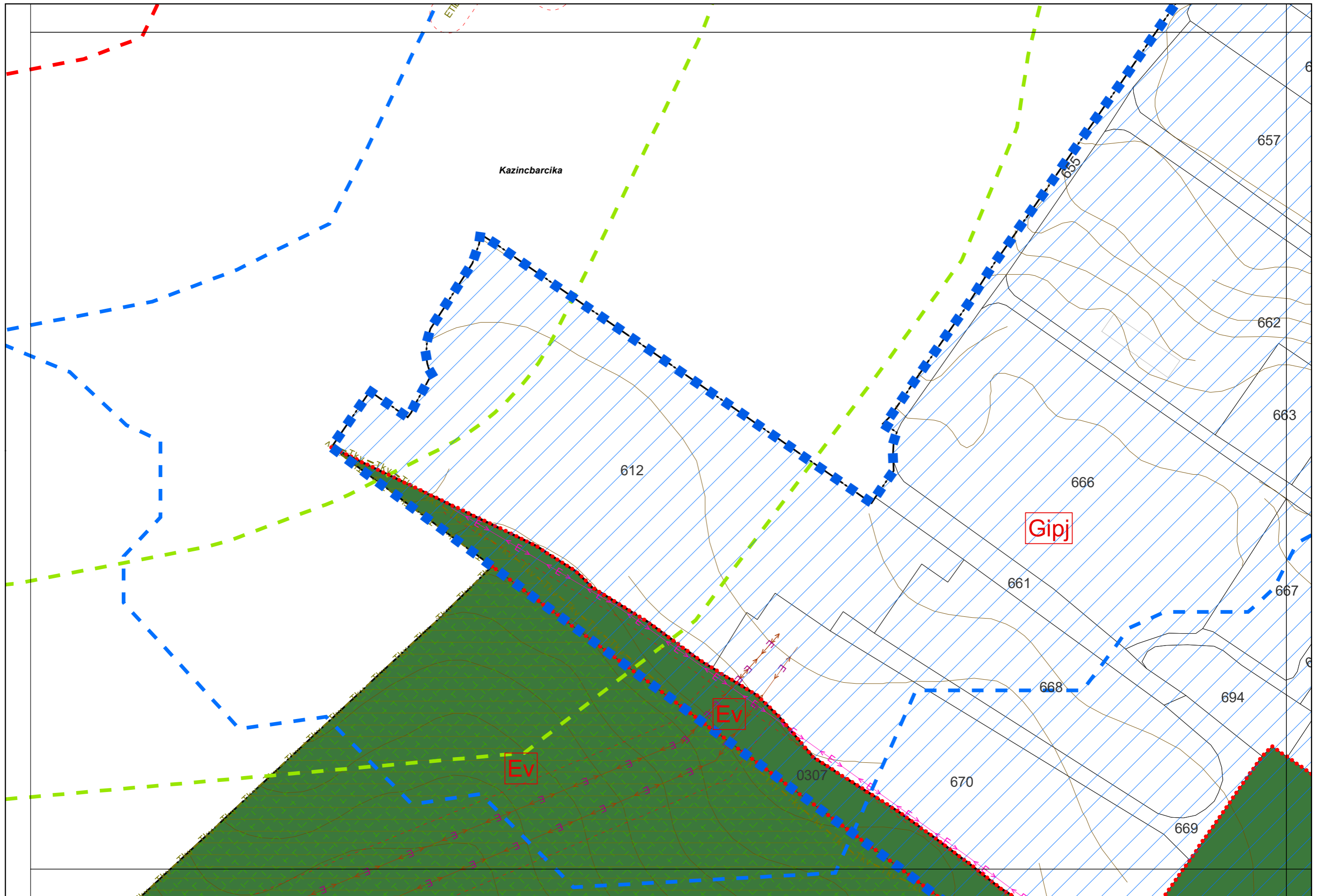
1, 2, 3, 4, 5, 6, 7, 8, 9, 10, 11, 12, 13, 14, 15, 16, 17, 18, 19, 20 számú tervlapok

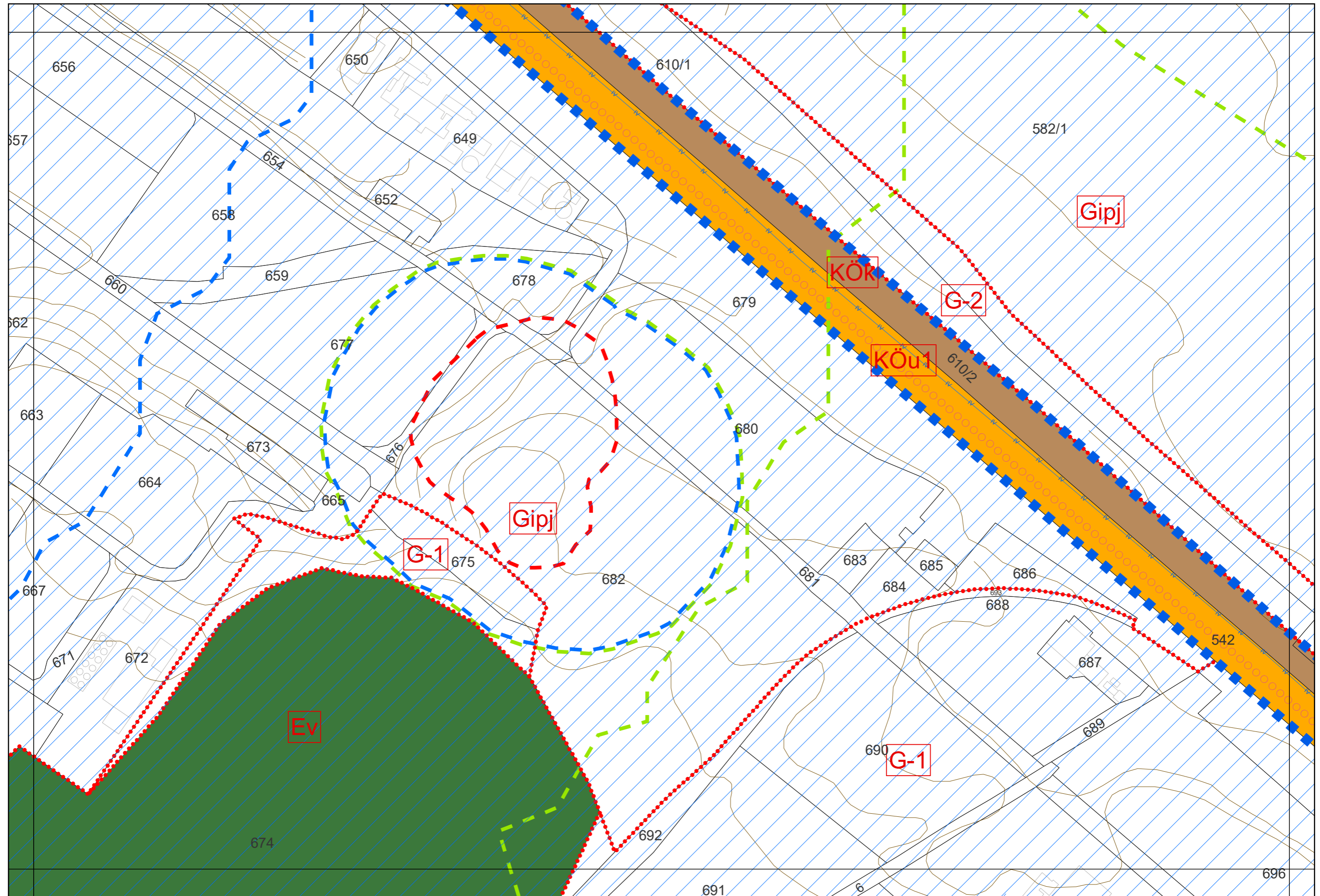


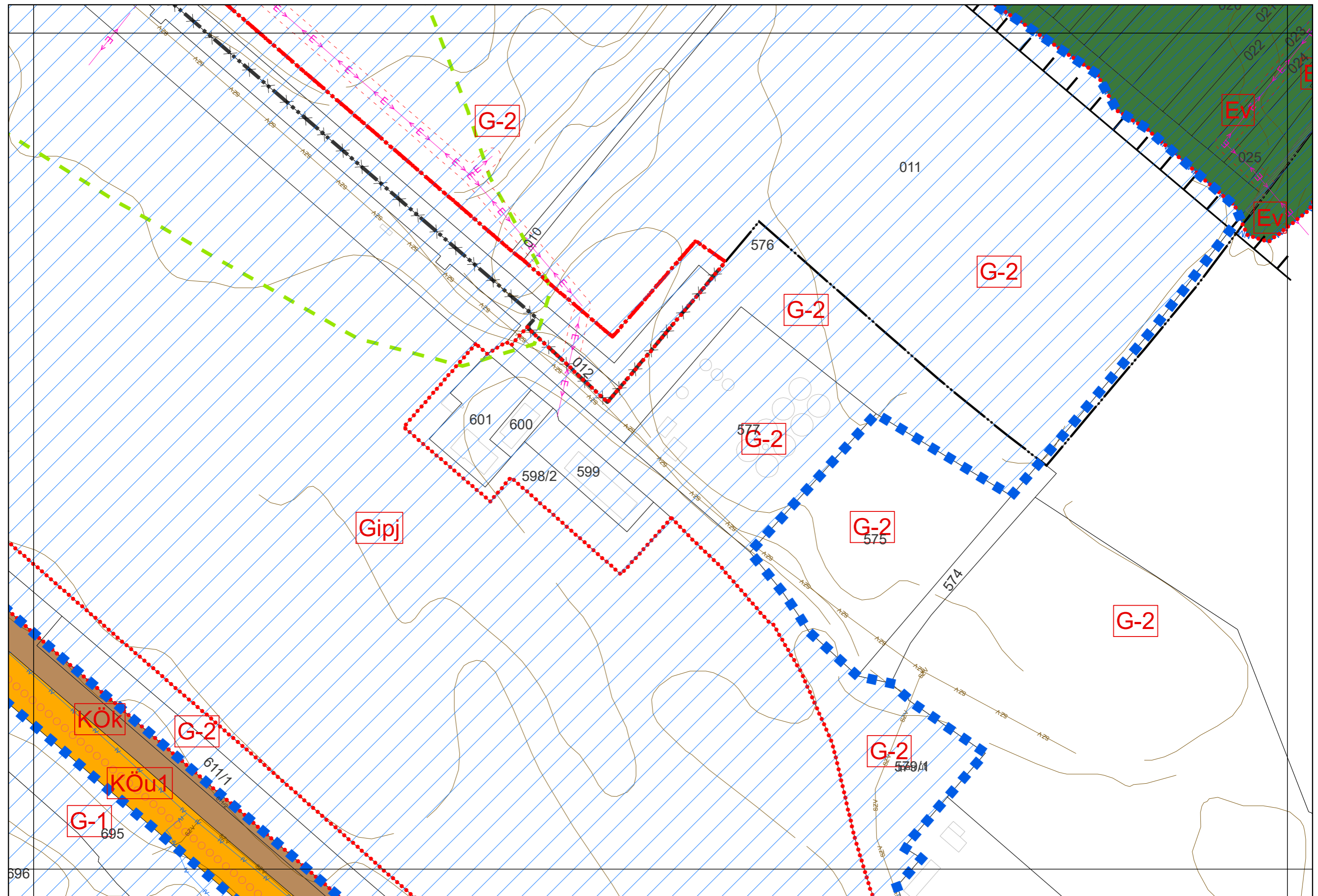


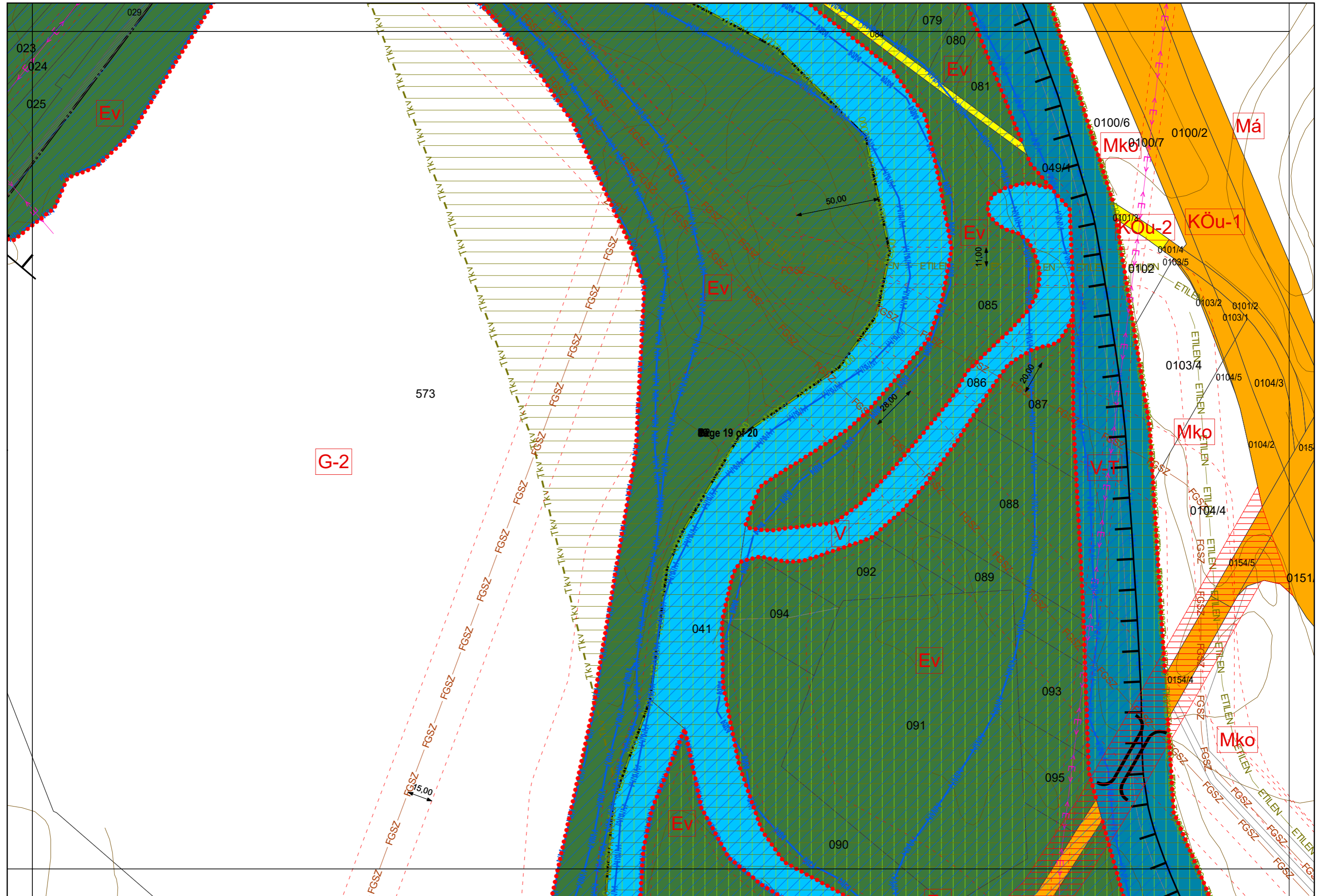


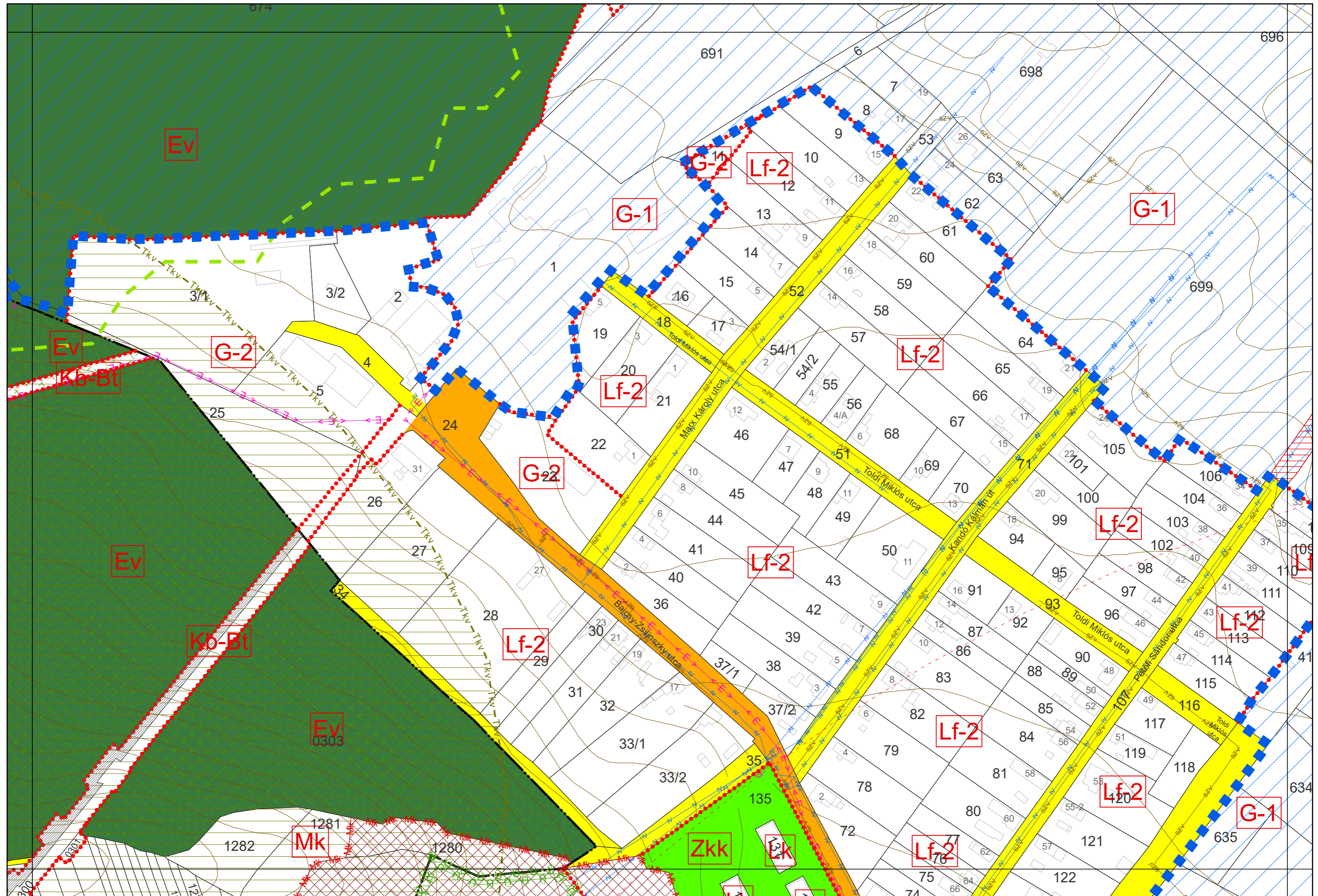




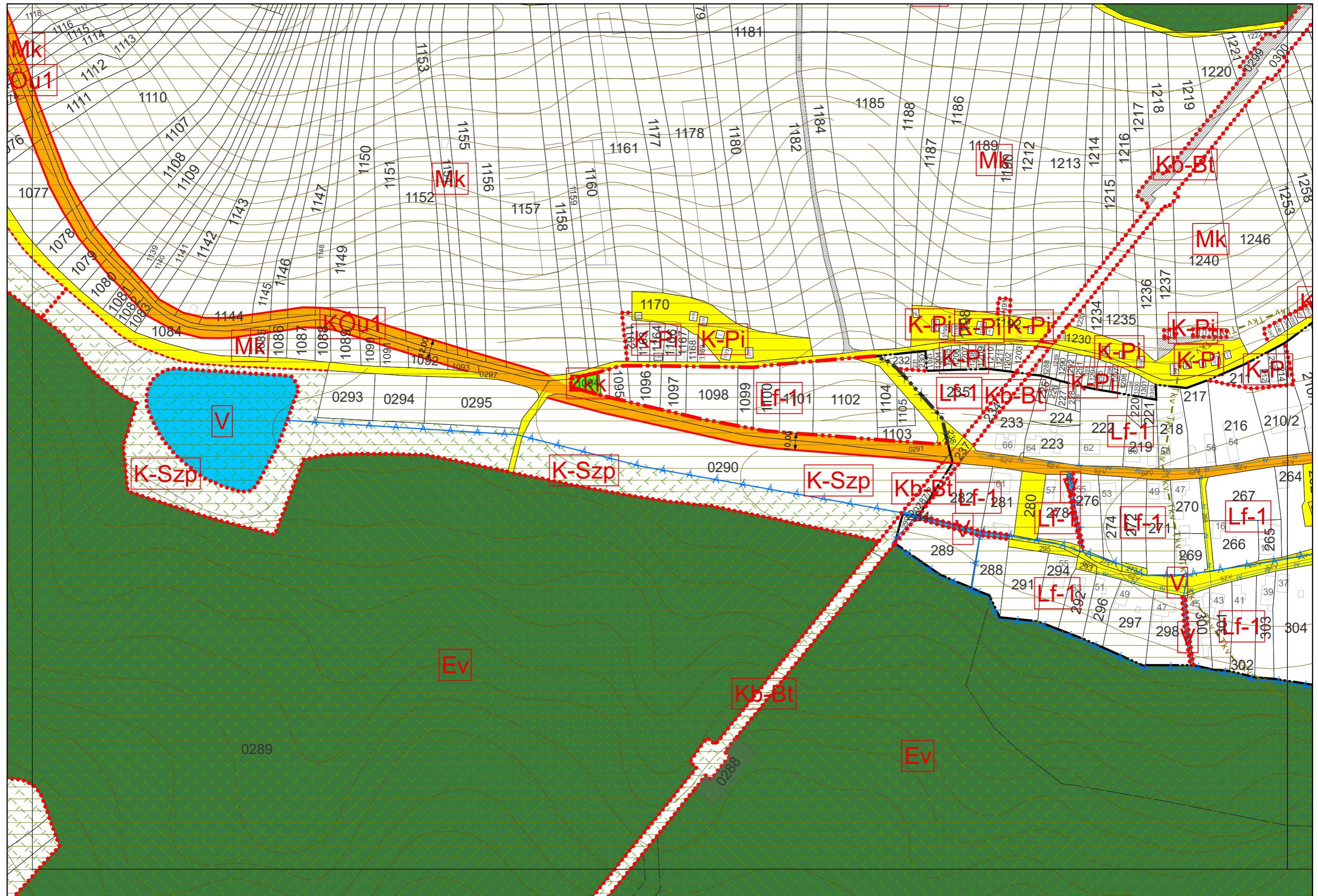


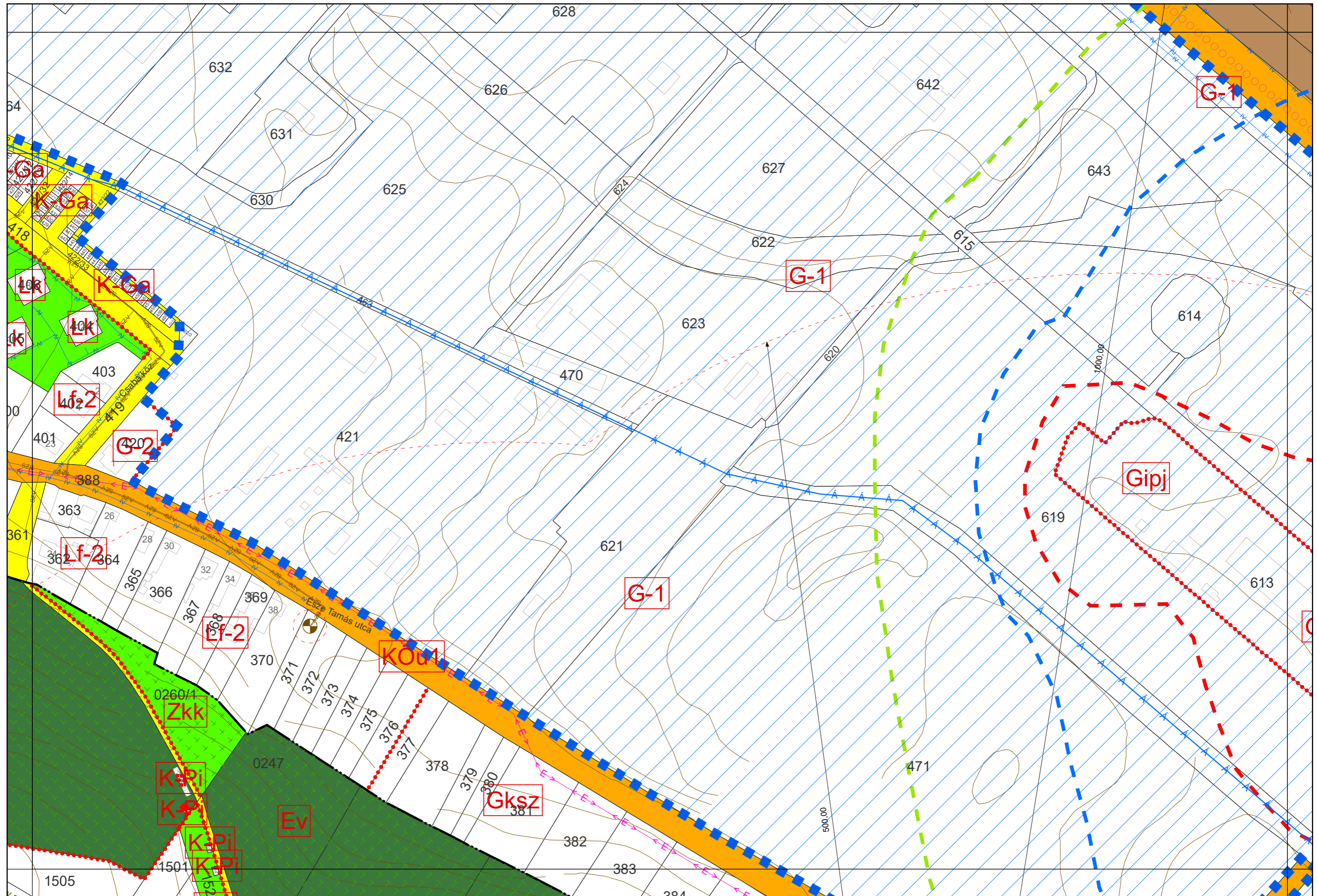


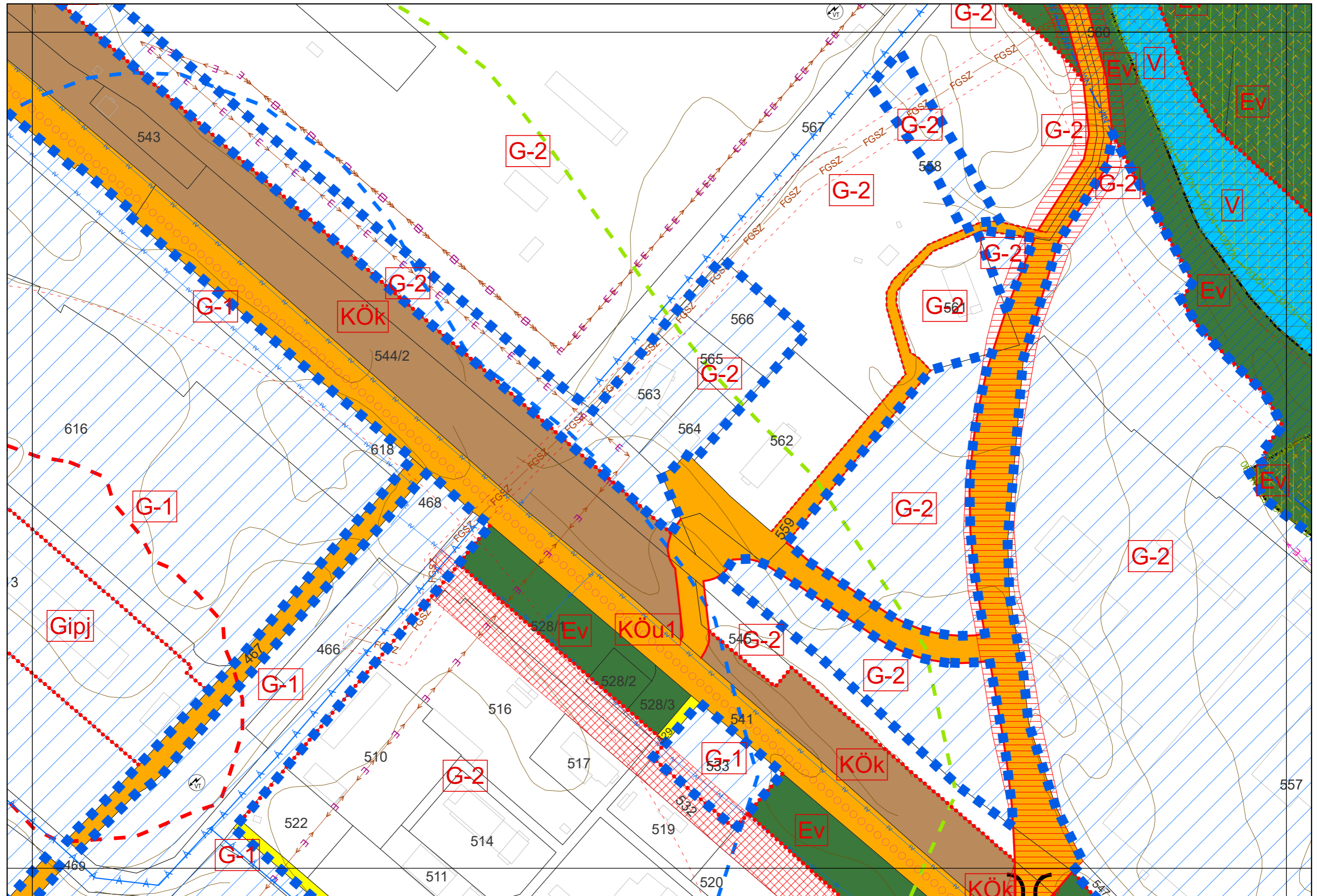


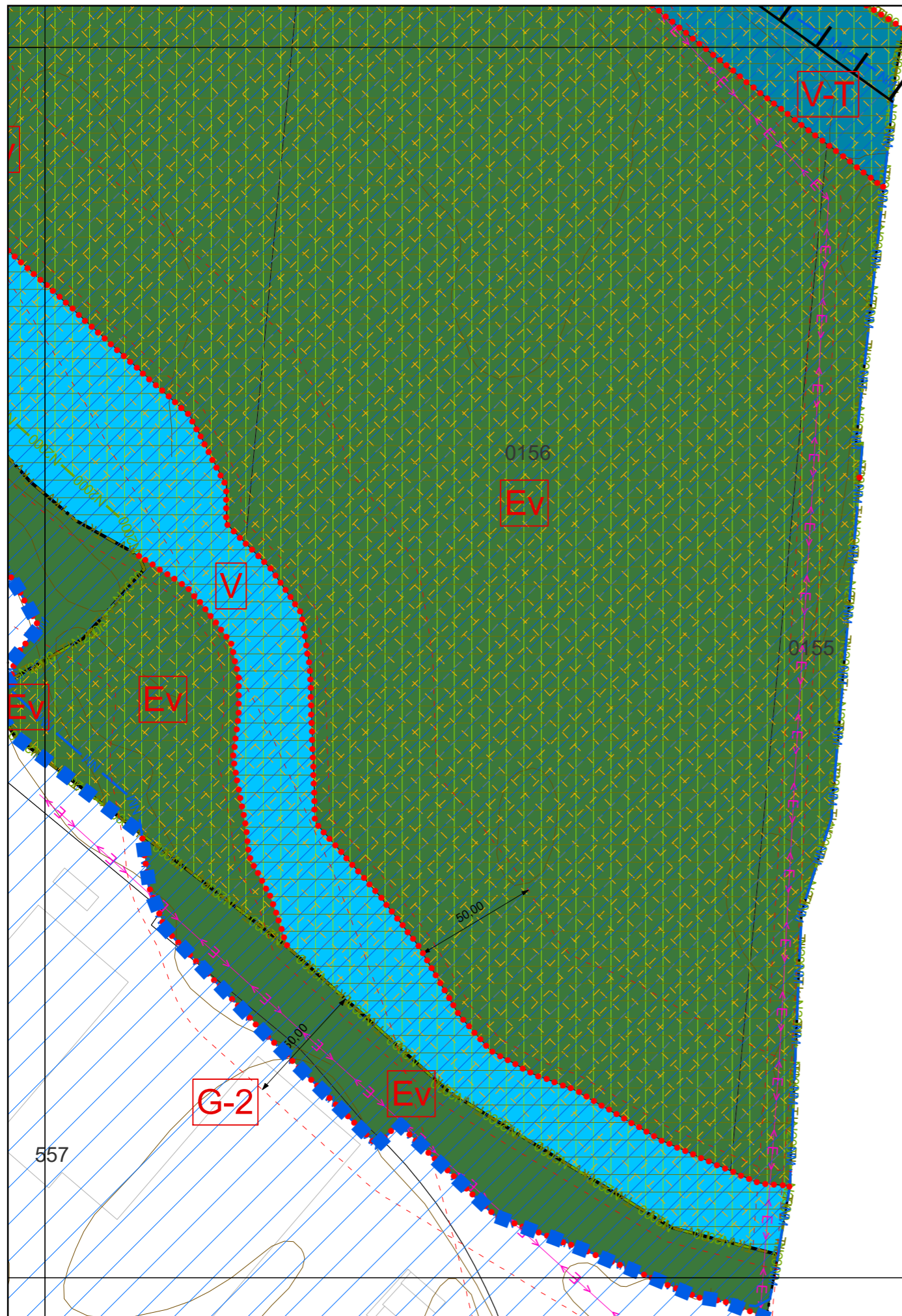




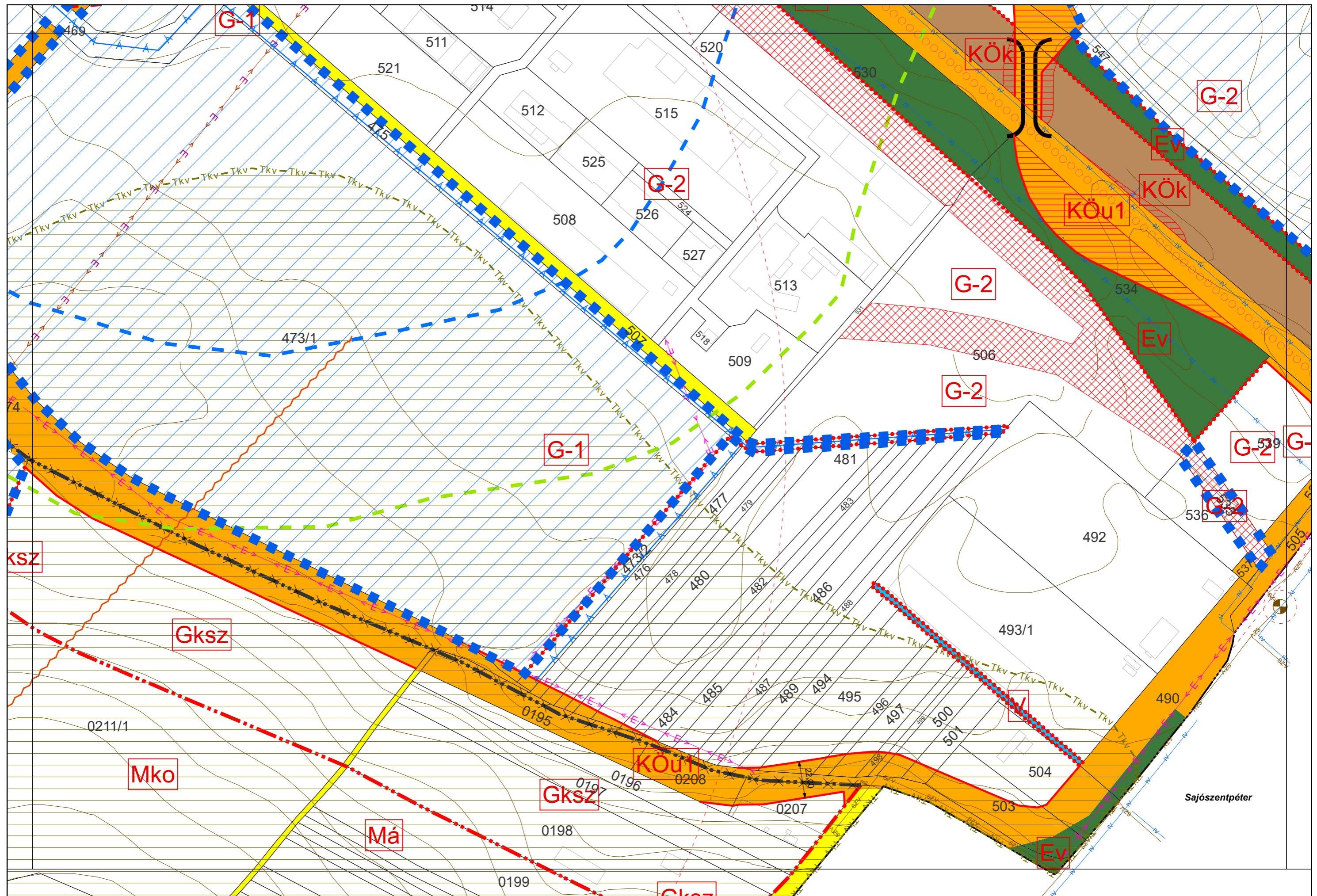


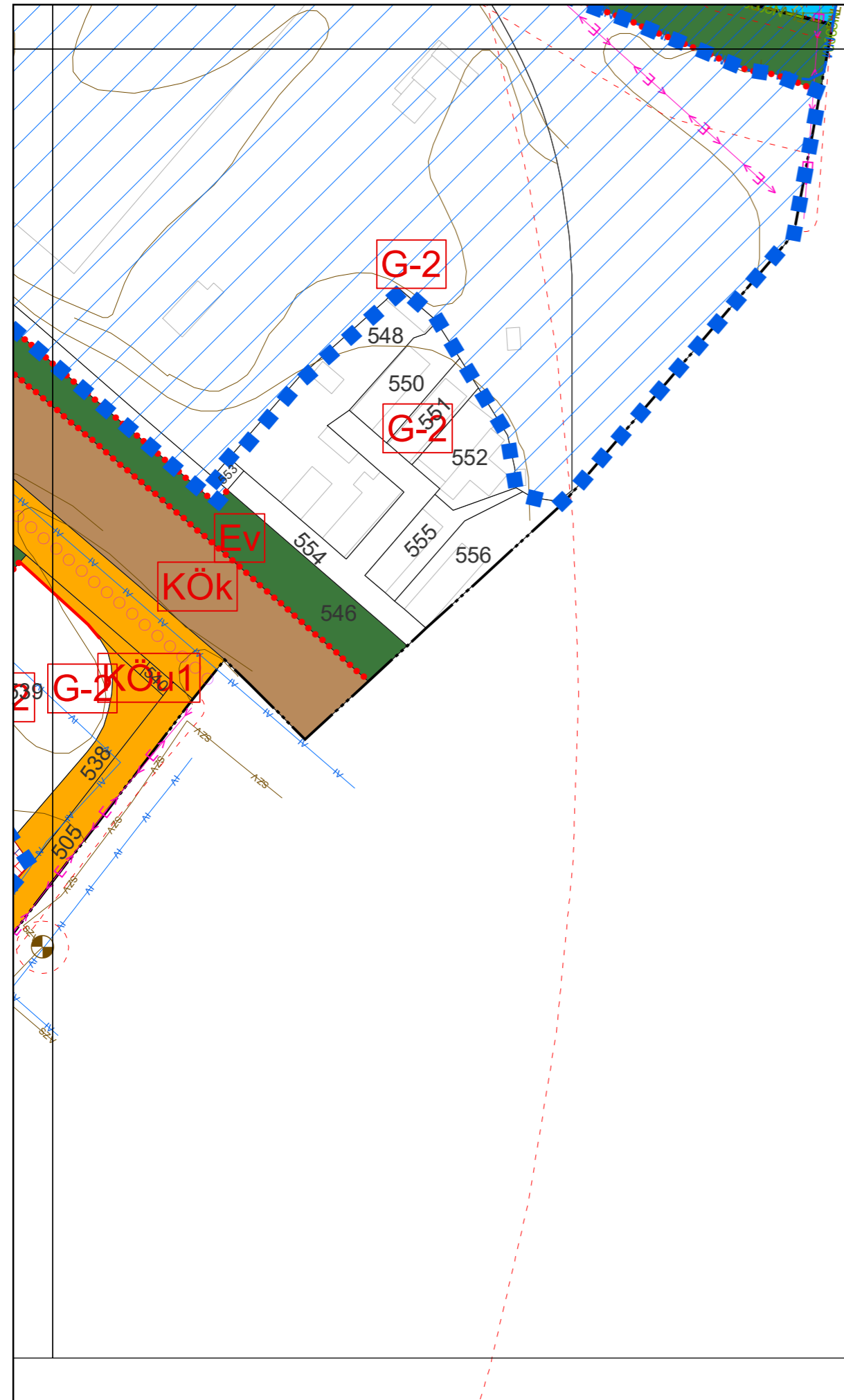






Sajószentpéter





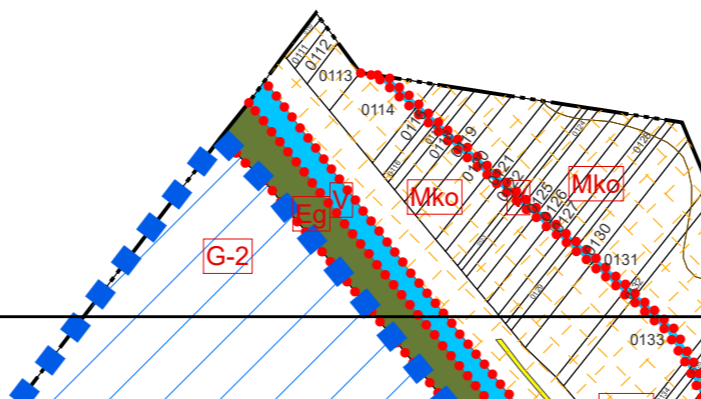
Sajószentpéter

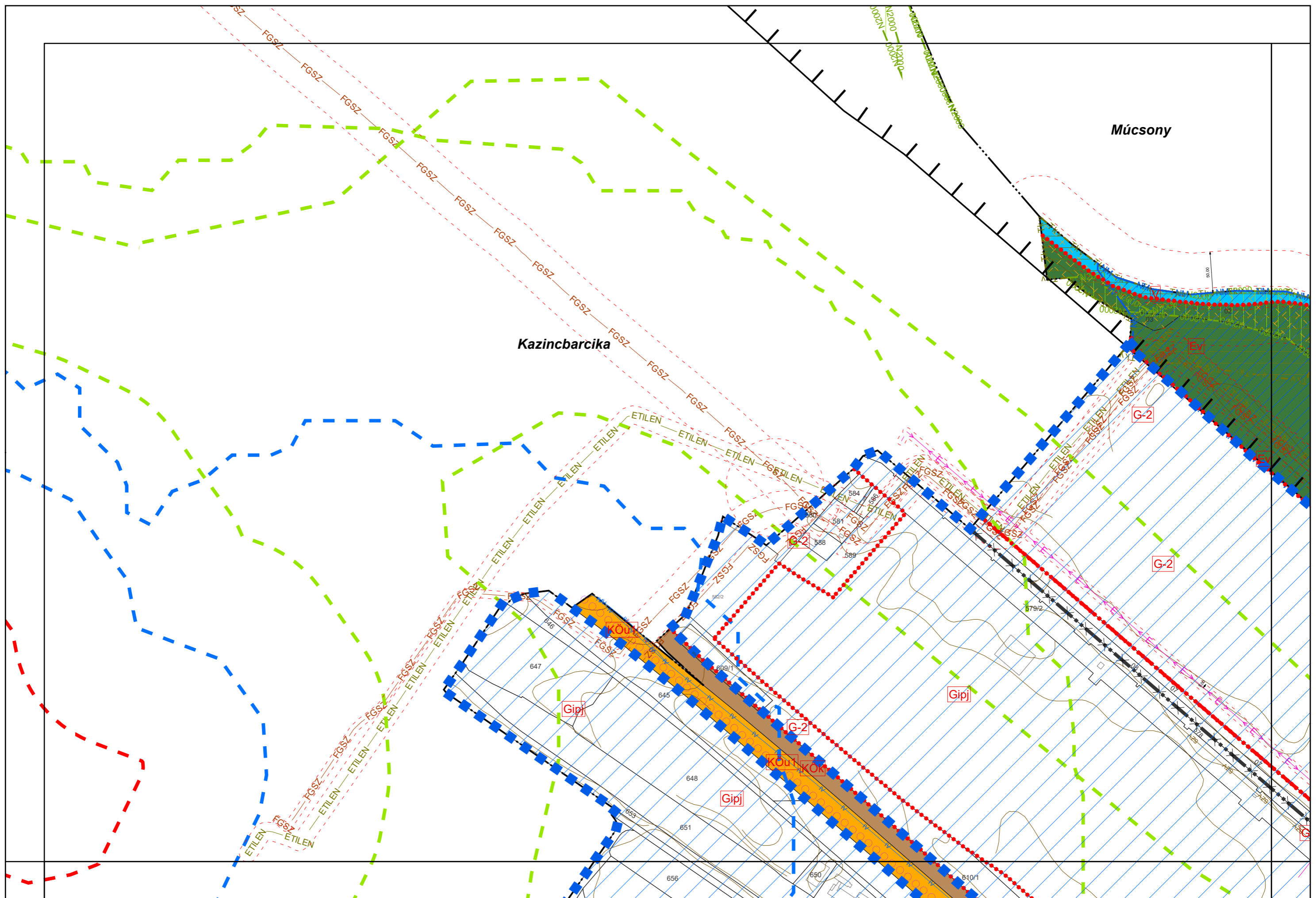
1.5. Berente Község Külterületi Szabályozási Terve M=1:4000

A, B, C, D, E, F, G, H, I, J, K, L, M, N jelű tervlapok

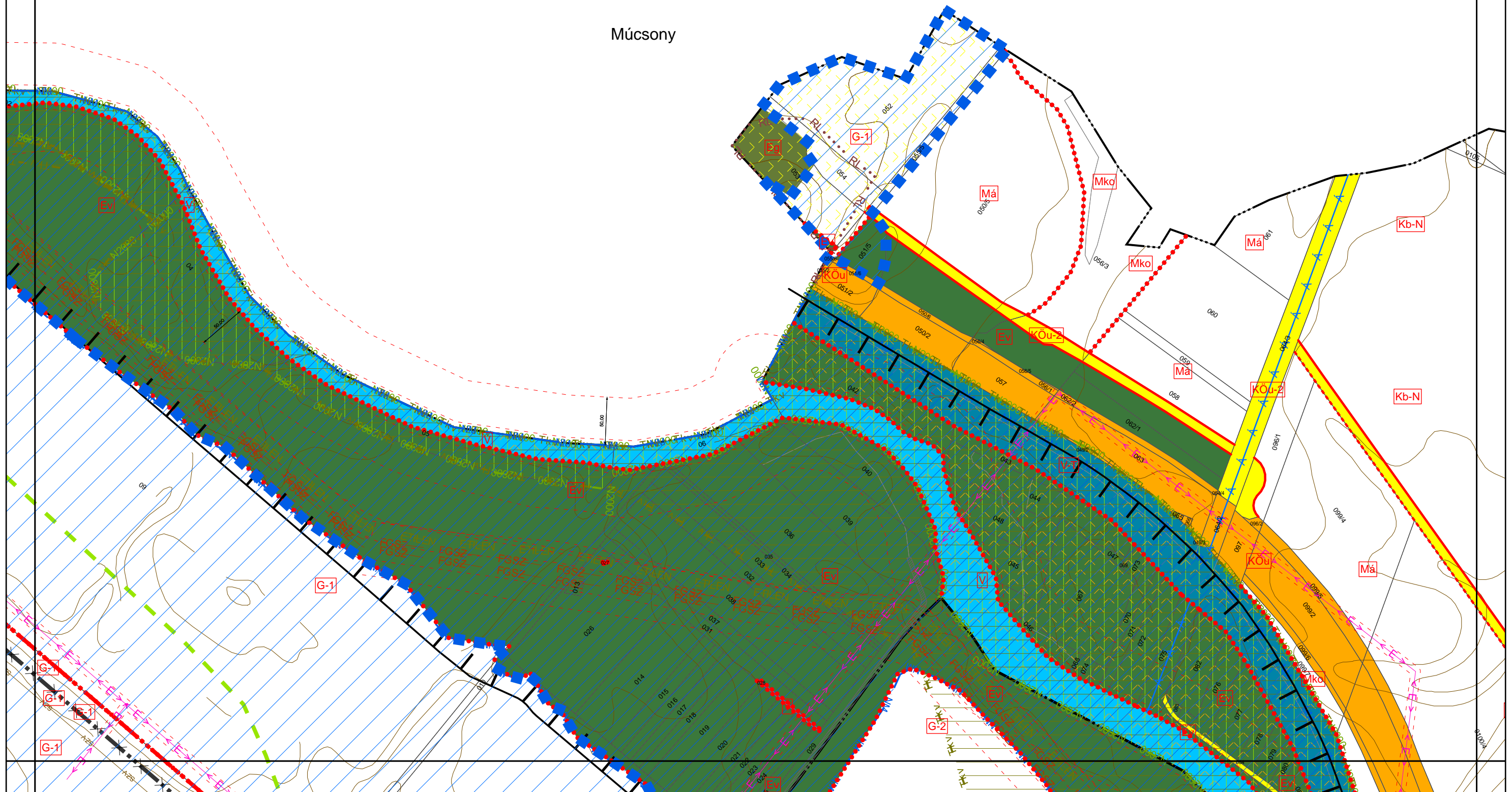
Múcsony

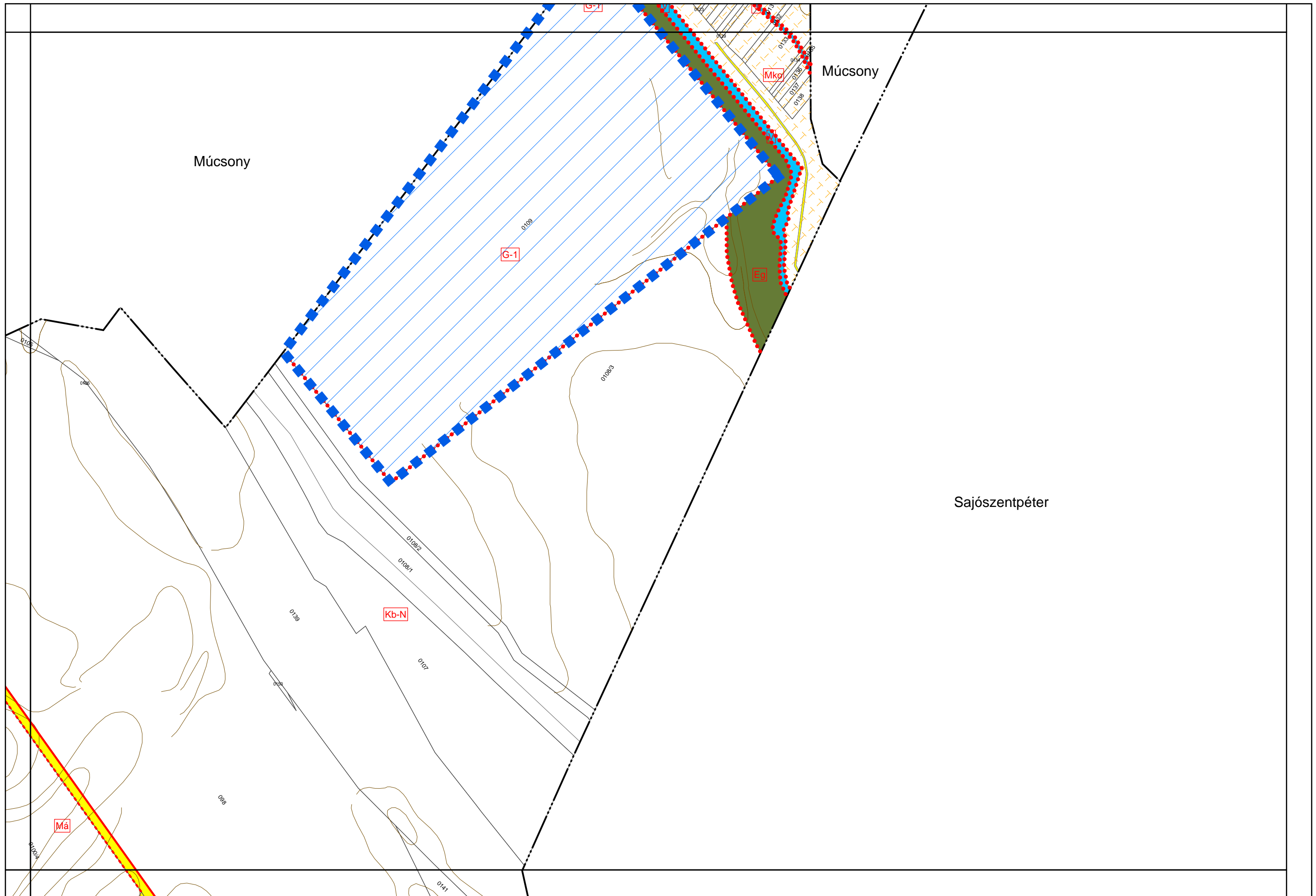
Sajószentpéter

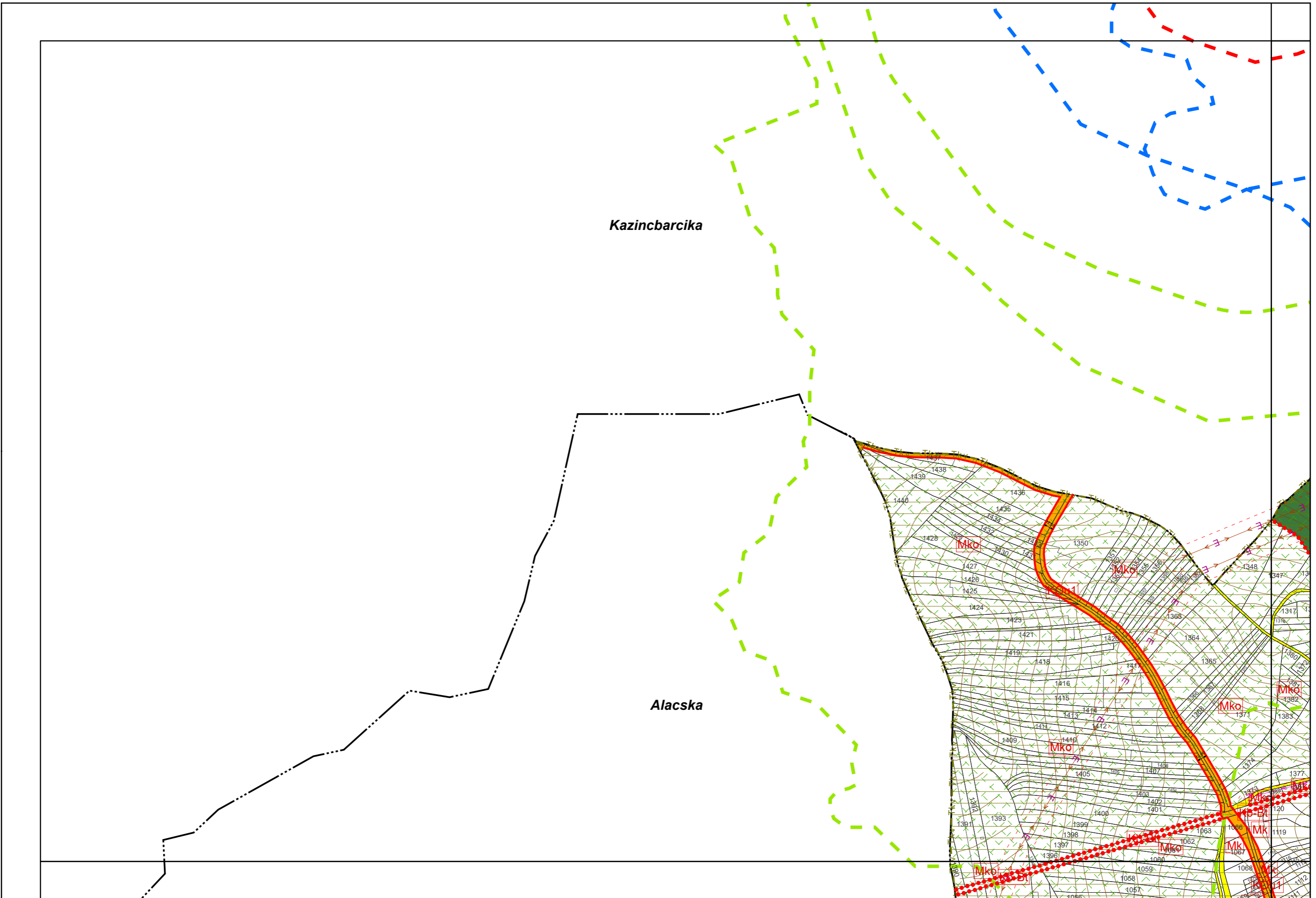


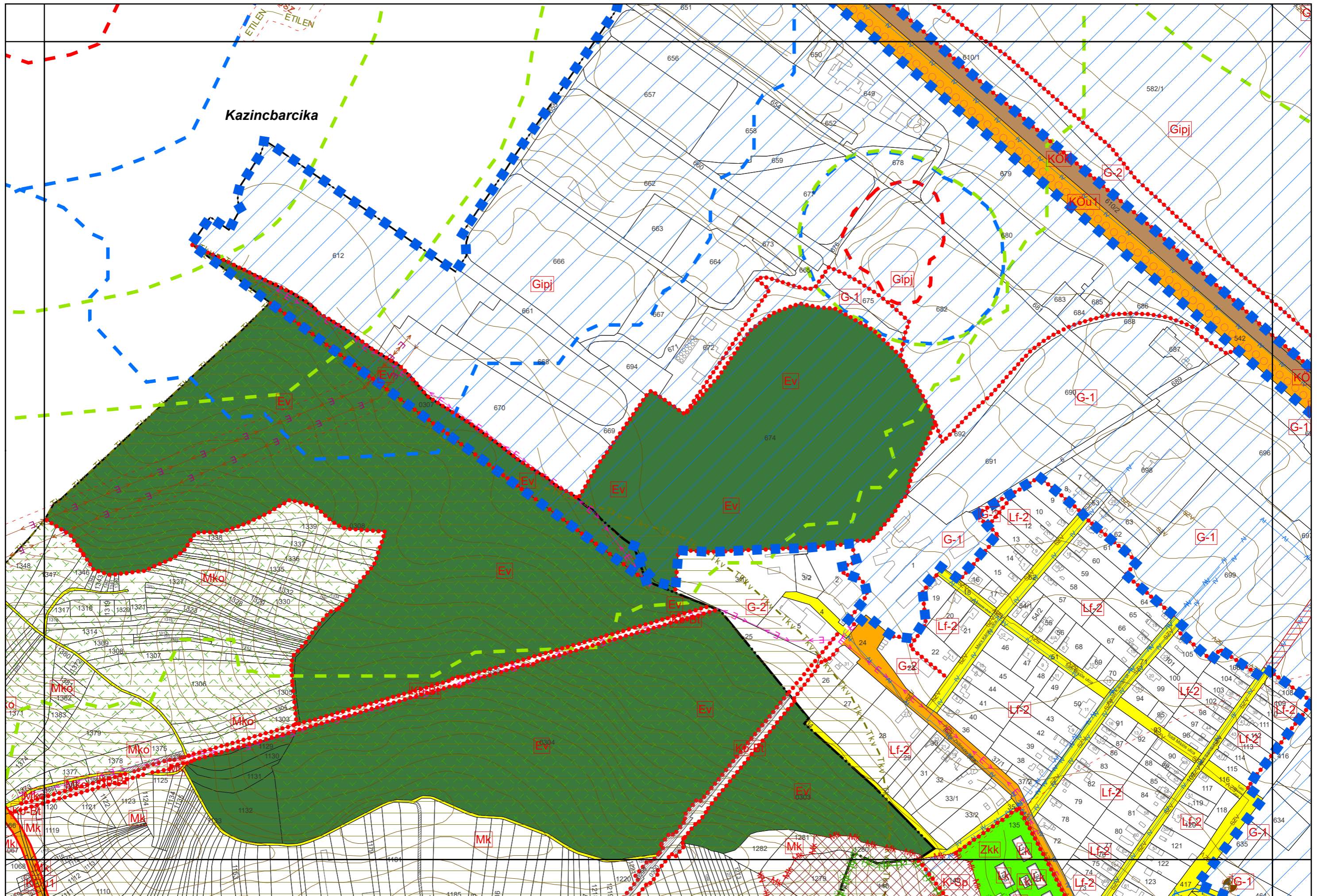


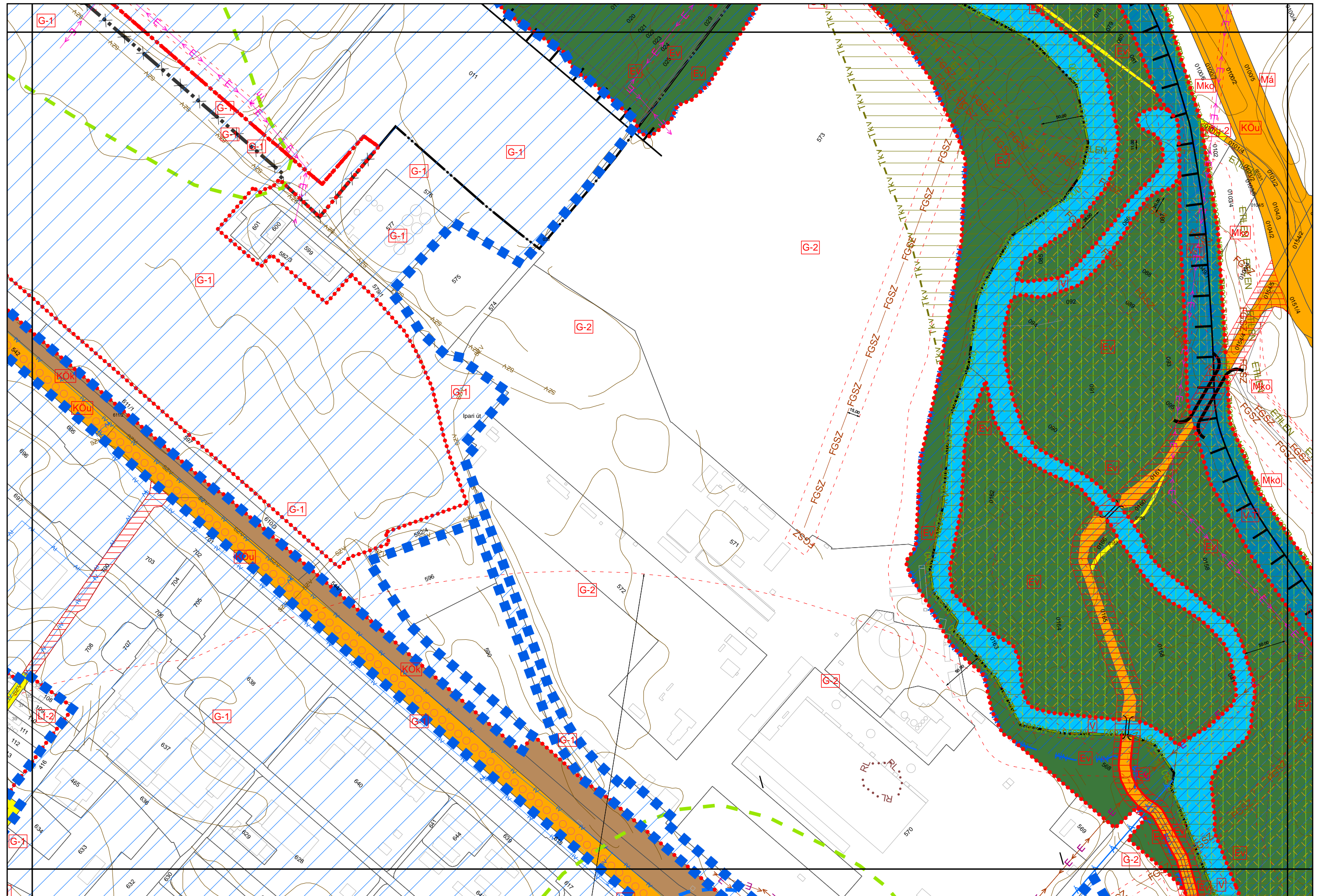
Múcsony

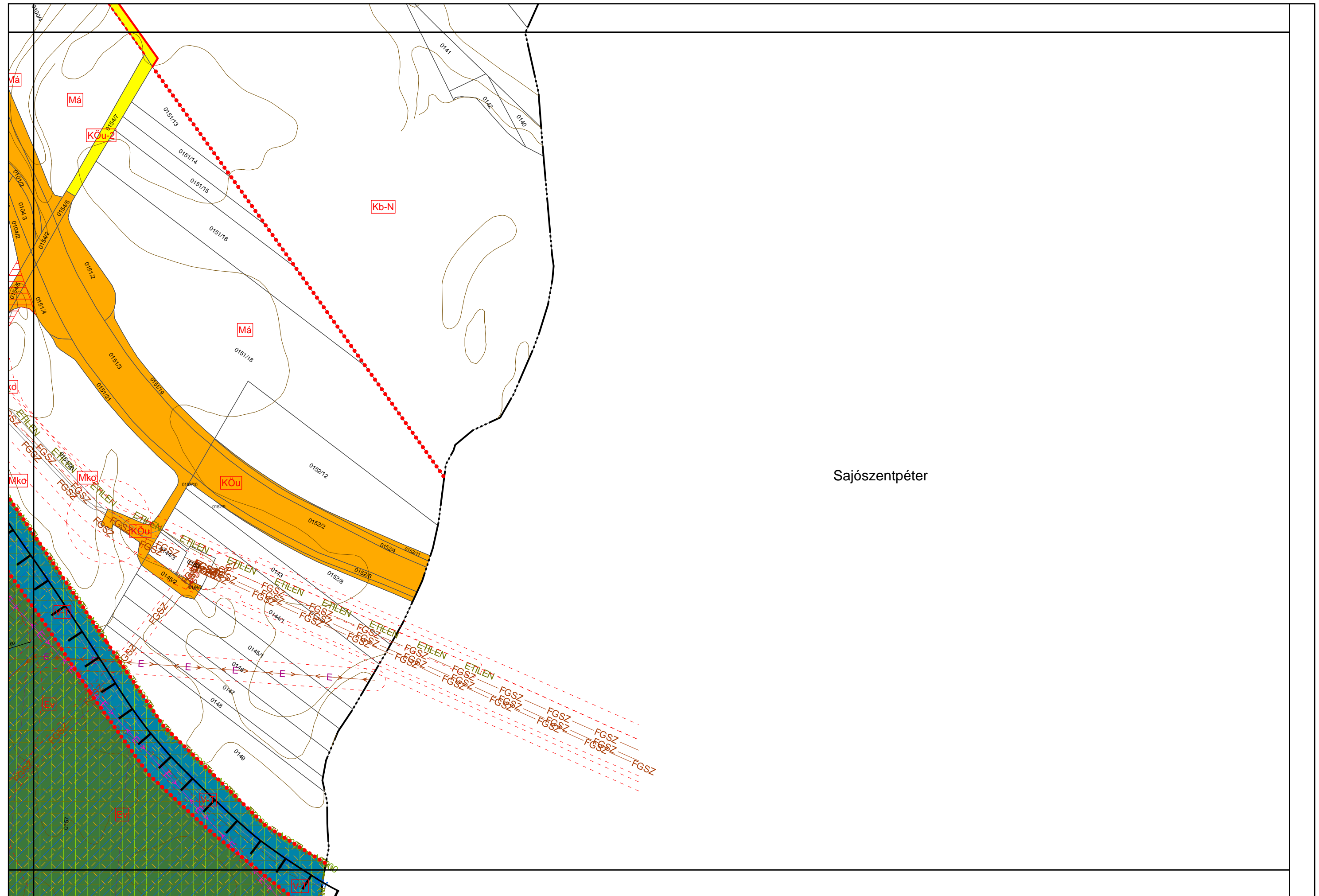


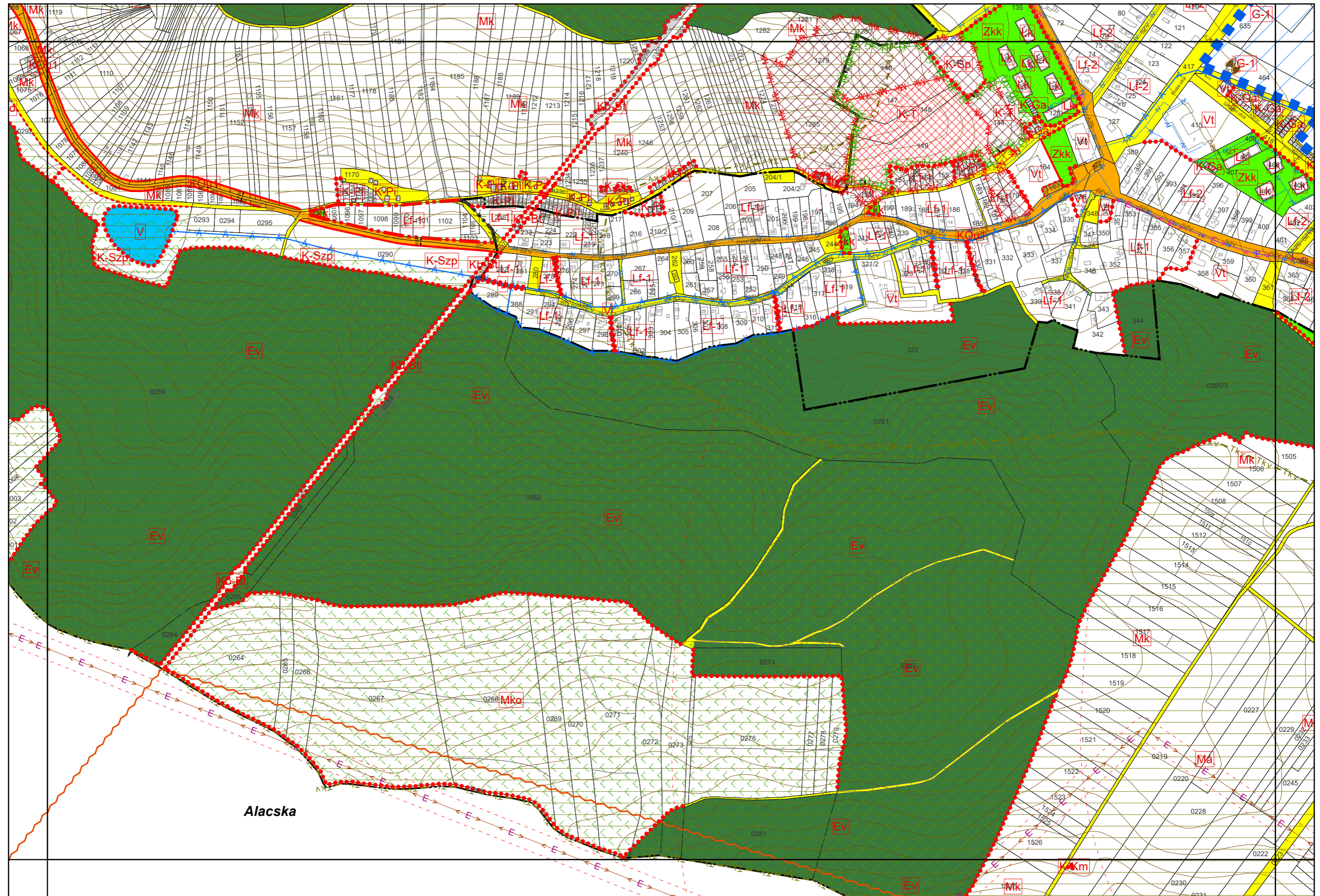


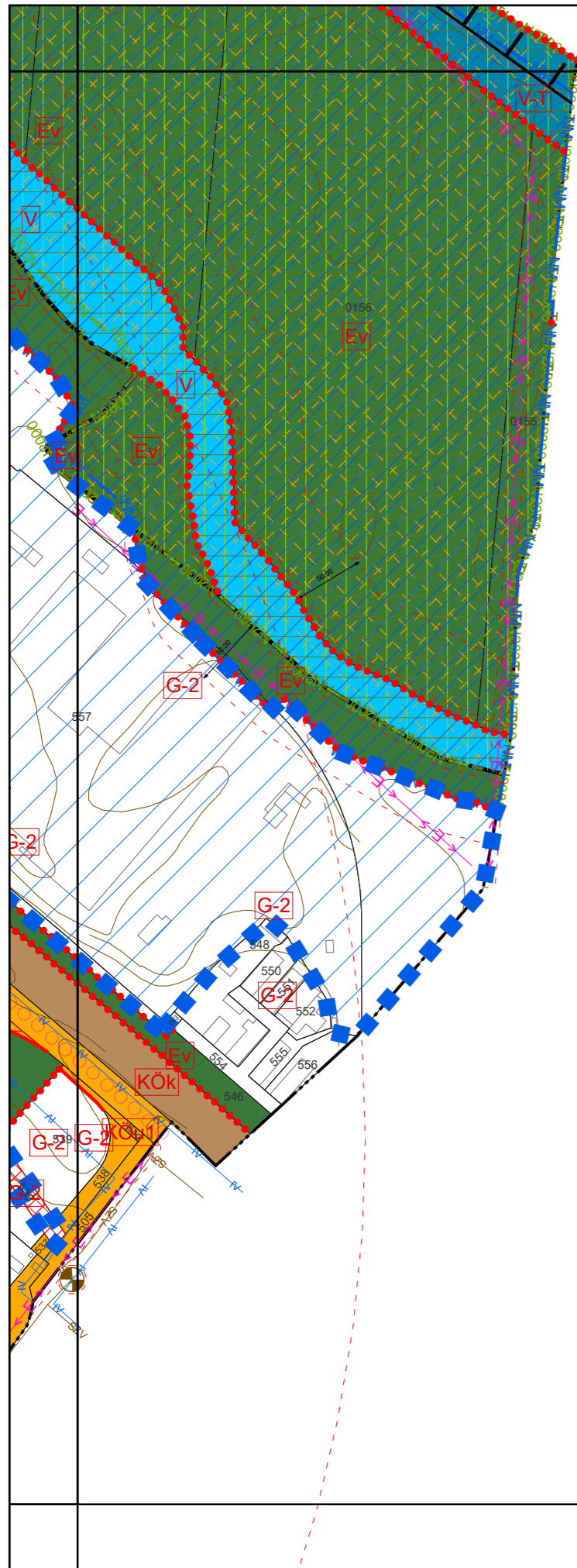












Sajószentpéter

