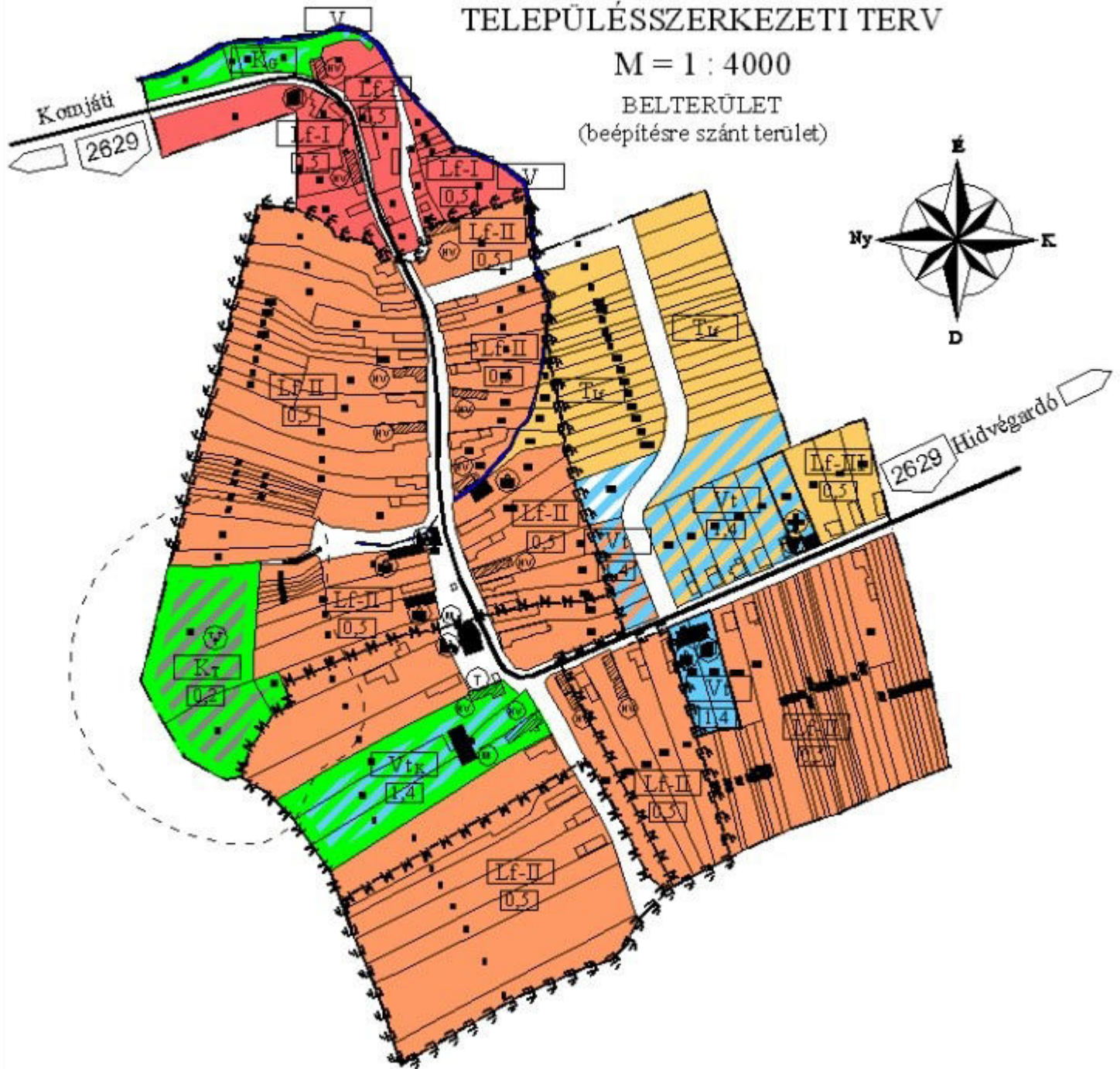


BÓDVÁLENKE

TELEPÜLÉSRENDEZÉSI TERV
TELEPÜLÉSSZERKEZETI TERV

M = 1 : 4000

BELTERÜLET
(beépítésre szánt terület)

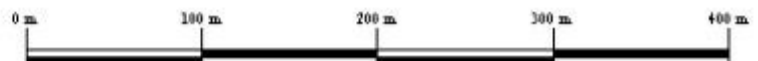


Rajzszám: TSZ-1

Dátum: 2002. szeptember hó

Munka megnevezése: Bódvalenke település szerkezeti terv a belterületre (beépítésre szánt terület)

Tervező: Soltész Jánosné
TT-1-05-0114-SZKI/2001.



JELMAGYARÁZAT

BÓDVALENKE TELEPÜLÉSRENDEZÉSI TERVÉHEZ

beépítésre szánt terület









sajátos építési használat szerint

TERÜLETFELHASZNÁLÁSI MÓDOK:


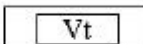



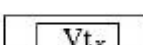
BEÉPÍTÉSRE SZÁNT TERÜLETEK:

Sajátos építési használat szerint

Lakóterületek

-falusias lakóterület 1		
-falusias lakóterület 2		
-falusias lakóterület 3		
-távlati falusias lakóterület		

Vegyes területek

-településközpont vegyes terület		
-távlati településközpont vegyes terület		
-különleges településközpont vegyes terület		


Különleges területek

-temető		
-golfpálya		

BEÉPÍTÉSRE NEM SZÁNT TERÜLETEK:




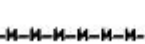
-vízgazdálkodási terület		
--------------------------	---	---

KÖZLEKEDÉS:

-települési összekötő út	
--------------------------	---

SZINTTERÜLETI MUTATÓ 1,5

EGYÉB:

-intézmény terület	
-helyi védelemre javasolt épület	
-műemléki védelem alatt álló épület vagy objektum	
-műemléki környezet határa	
-értékvédelmi terület határa	

Intézmények:

	Igazgatási
	Oktatási
	Művelődési
	Egyházi
	Kereskedelmi, szolgáltató
	Egészségügyi
	Temető
	Tűzoltó szertár