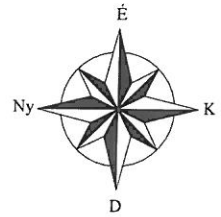


BOLDOGKÖVÁRALJA

TELEPÜLÉSRENDEZÉSI TERV MÓDOSÍTÁS

SZABÁLYOZÁSI TERV MÓDOSÍTÁS AZ
"1" JELŰ MÓDOSÍTÁS ÖVEZETEIRE VONATKOZÓAN
5/2015. (V.21.) RENDELETTEL JÓVÁHAGYVA

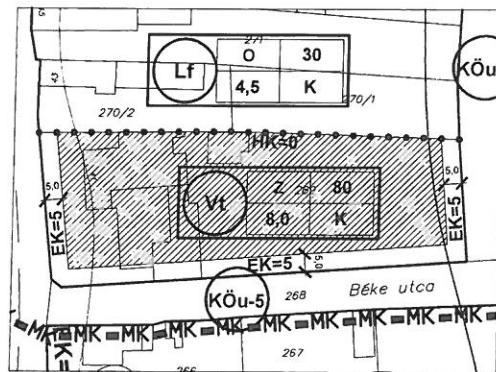
M = 1 : 2000
BELTERÜLET



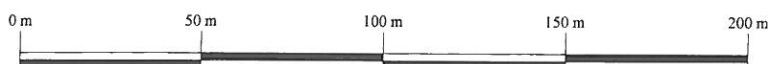
JELMAGYARÁZAT	
SZABÁLYOZÁS	
Meglévő szabályozási vonal	
Tervezett szabályozási vonal	
Övezet határa	
Építési hely	
ÖRÖKSÉGVÉDELEM	
Műemléki környezet határa	
KÖZLEKEDÉS	
Közút tengelye	

	Építési övezet	<table border="1"> <tr> <td>bepítési mód</td> <td>megengedett legnagyobb beépítettség %</td> </tr> <tr> <td>megengedett legnagyobb építmény magasság</td> <td>alakilátó min. telek terület (m²)</td> </tr> </table>	bepítési mód	megengedett legnagyobb beépítettség %	megengedett legnagyobb építmény magasság	alakilátó min. telek terület (m ²)
bepítési mód	megengedett legnagyobb beépítettség %					
megengedett legnagyobb építmény magasság	alakilátó min. telek terület (m ²)					
	Településközpont vegyes terület övezete, Tekerjes Fogadó övezete	<table border="1"> <tr> <td>Z</td> <td>80</td> </tr> <tr> <td>8,0</td> <td>K</td> </tr> </table>	Z	80	8,0	K
Z	80					
8,0	K					
	Falusias lakóterület övezete	<table border="1"> <tr> <td>O</td> <td>30</td> </tr> <tr> <td>4,5</td> <td>K</td> </tr> </table>	O	30	4,5	K
O	30					
4,5	K					
	Közúti közlekedési terület övezete - kiszolgálóút, lakóútca					

1.



Készült az állami alapadatok felhasználásával



Rajkszám: SZM-1/2015-03

Dátum: 2015. március hó

Munka megnevezése: BOLDOGKÖVÁRALJA szabályozási terv módosítás az "1" jelű módosítás övezeteire vonatkozóan

Tervező: Soltész Jánosné
TT1 05 0114