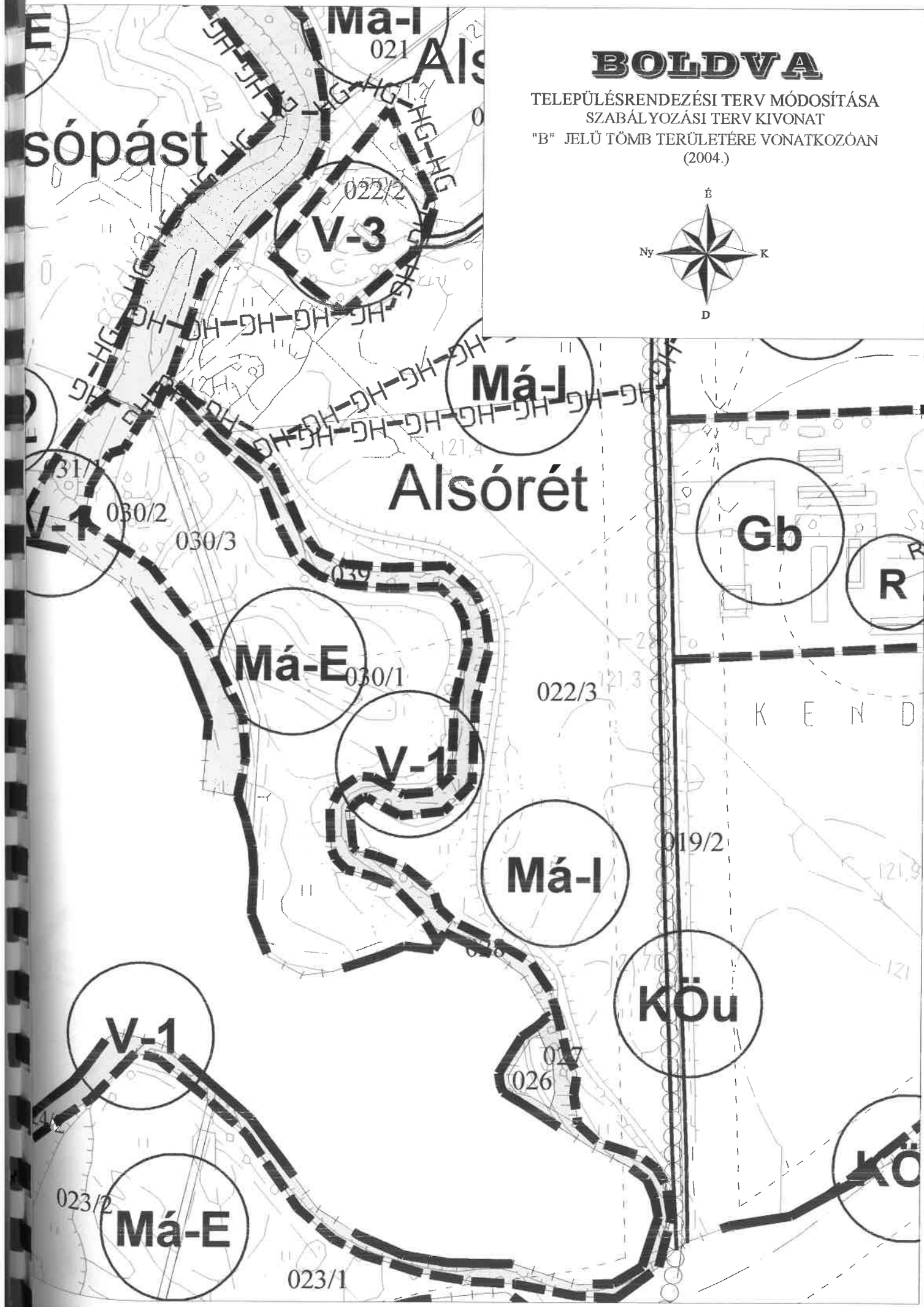
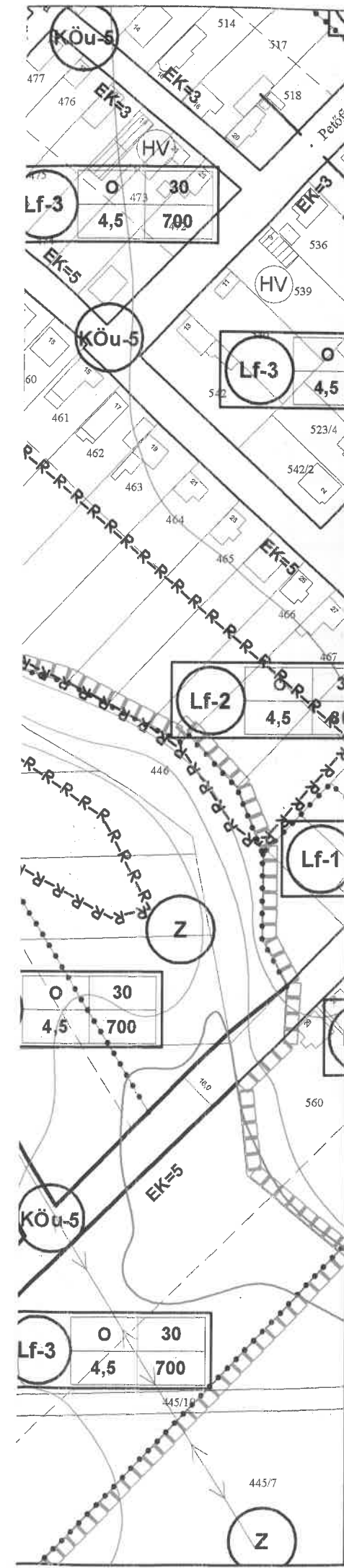
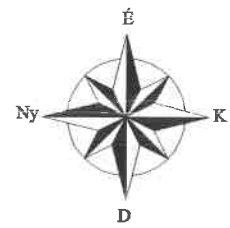


sópást



BOLDVA

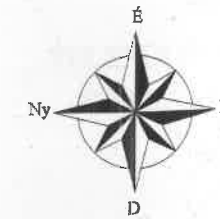
TELEPÜLÉSRENDEZÉSI TERV MÓDOSÍTÁSA
SZABÁLYOZÁSI TERV KIVONAT
"B" JELŰ TÖMB TERÜLETÉRE VONATKOZÓAN
(2004.)



BOLDVA

TELEPÜLÉSRENDEZÉSI TERV MÓDOSÍTÁSA
SZABÁLYOZÁSI TERV MÓDOSÍTÁSA AZ
"A" JELŰ TÖMB TERÜLETÉRE VONATKOZÓAN

M = 1 : 2000
BELTERÜLET
(beépítésre szánt terület)



Építési övezet	beépítési mód		max. beépítési %
	megengedett legmagyobb építmény magasság	min. telek terület (m ²)	
	o 30 4,5	450	Falusias apró, vagy halmztelkes lakóövezet
	o 30 4,5	800	Falusias szalagtelkes lakóövezet
	o 30 4,5	700	Falusias kertes lakóövezet
	SZ 50' 7,5(T)	1000	Kereskedelmi szolgáltató gazdasági övezet
			Vízgátlkodási övezet (vízmű)
			Zöldövezet
			Közúti közlekedési terület (országos mellékút)
			Közúti közlekedési terület (kiszolgálóút, lakóútca)

JELMAGYARÁZAT

	Szabályozási terv érvényességének határa
	Belterületi határ
	Megszűnő belterületi határ
	Meglévő szabályozási vonal
	Tervezett szabályozási vonal
	Övezet határa
	Közút tengelye
	Kerékpárút
	Gyalogút
	Hidroológiai védőidom határa; Kiemelten érzékeny felszín alatti vízminőségvédelmi terület övezetének határa (OTrT)
	Régészeti lelőhely határa
	Régészeti lelőhely

0 m 50 m 100 m

	Rajkszám: SZM-A
	Dátum: 2008. augusztus hó
Munka megnevezése:	BORSODSZÉKREG szabályozási terv módosítása az "A" jelű tömb területére vonatkozóan.
Tervező:	Soltész Jánosné TT-1-05-0114-SZKI