
















**jelmagyarázat**

-  belterületi határ
-  szabályozási vonal szélességgel
-  építési határvonal
-  területfelhasználási egység határa
-  falusias lakóterület
-  közúti közlekedési terület és osztályba sorolása
-  vegyesforgalmu út
-  gyalogút
-  zöldterület / közpark
-  zöldterületi részletes rendezési terv készitendő
-  vizgázálkodási terület
-  erózióknak kitett terület, vízrendezés szükséges
-  helyi védelemre javasolt objektum
-  kiemelten fontos érzékeny természeti terület az egész belterület
-  adó-, - bevő, átjátszó állomás

<b>T 0,5/40 2 10</b>	<b>szabályozási</b>	szabályozási	szabályozási	szabályozási	szabályozási
<b>Lf 3-4,5 1000</b>	terület	terület	terület	terület	terület
	terület	terület	terület	terület	terület
	terület	terület	terület	terület	terület

Készült az állami alapadatok felhasználásával

 <b>Vámosi &amp; Tsa Építész Iroda Bt.</b> 8900 Zalaegerszeg, Bíró Márton u. 71 Tel: 92/348-830 Fax 92/511-553	<b>Munka megnevezése:</b> <b>FELSŐSZENTERZSÉBET KÖZSÉG</b> <b>RENDEZÉSI TERV</b>	
	Munkaszám: <b>019302</b>	
<b>Egyeztetők:</b>		<b>Rajz megnevezése:</b> <b>BELTERÜLETI</b> <b>SZABÁLYOZÁSI TERV</b>
Építész: <b>Vilmos FÉKETE S.</b>	Ut. geod.: <b>KORMOSNÉ</b>	Lépték: <b>1 : 2000</b>
Környezetvédelem: <b>HEVESNÉ</b>	Közmű: <b>SÁFÁR Á.</b>	Rajzszám: <b>R - 02</b>
Tájérvvező: <b>dr. JOZSÁNÉ</b>	Szerkesztő: <b>VINCZE R.</b>	Tervező: <b>RENDEZÉSI</b>
Rajzoló: <b>VINCZE R.</b>	Vezető település tervező: <b>BÁLOGH K.</b>	Dátum: <b>2006</b>