














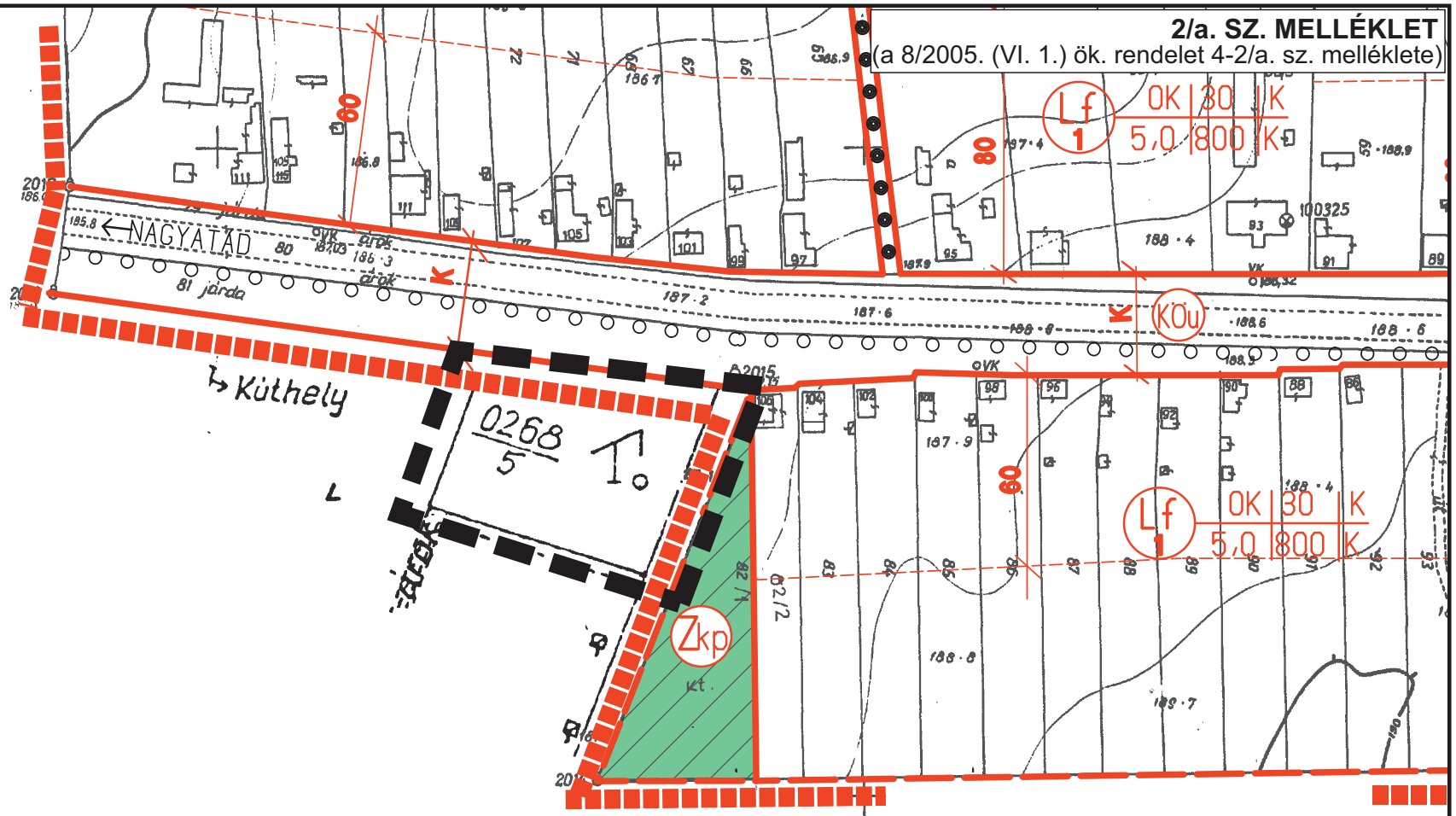
BEÉRKEZETT VÉLEMÉNYEK ALAPJÁN JAVÍTOTT

JELMAGYARÁZAT

-  VÁLTOZÁSSAL ÉRINTETT TERÜLET HATÁRA
-  MEGLÉVŐ BELTERÜLETI HATÁR
-  SZABÁLYOZÁSI VONAL
-  ÖVEZETI HATÁR
-  KERESKEDLMI, SZOLGÁLTATÓ GAZDASÁGI TERÜLET
-  IPARI GAZDASÁGI TERÜLET

-  ERDŐTERÜLET (gazdasági)
-  ERDŐTERÜLET (védelmi)
-  ÁLTALÁNOS MEZŐGAZDASÁGI TERÜLET
-  KÖZLEKEDÉSI ÉS KÖZMŰTERÜLET
-  VÍZGAZDÁLKODÁSI TERÜLET (vízmű)
-  SZENNYVÍZÁTEMELŐ
-  VÍZMINŐSÉGVÉDELMI ÖVEZET TERÜLETE

 VIRÁNYI ÉPÍTÉSZ STÚDIÓ	VIRÁNYI ÉPÍTÉSZ STÚDIÓ KFT 7400 KAPOSVÁR, LOSONC UTCA 1. TEL/FAX: 82-511-575	Rajzszám: 2.2.
	Munka megnevezése: KADARKÚT TELEPÜLÉSRENDEZÉSI ESZKÖZÖK 4. SZ. MÓDOSÍTÁS	
Rajz megnevezése: KÜLTERÜLET SZABÁLYOZÁSI TERV-MÓDOSÍTÁS M=1:4000		
Jelzőszám: 1/2014	Településtervezős: LŐRINCZ PIROSKA TT 14-0166	Környezetalkítás: VINCZE ANTIKA TK 01-5089
	Dátum: 2015. JÚLIUS	



VIRÁNYI ÉPÍTÉSZ STÚDIÓ KFT
7400 KAPOSVÁR, LOSONC UTCA 1. TEL/FAX: 82-511-575

Rajzszám:

2.3.1.

Munka megnevezése:
KADARKÚT TELEPÜLÉSRENDEZÉSI ESZKÖZÖK 4. SZ. MÓDOSÍTÁS

Rajz megnevezése:
BELTERÜLET SZABÁLYOZÁSI TERV-MÓDOSÍTÁS 1. M=1:2000

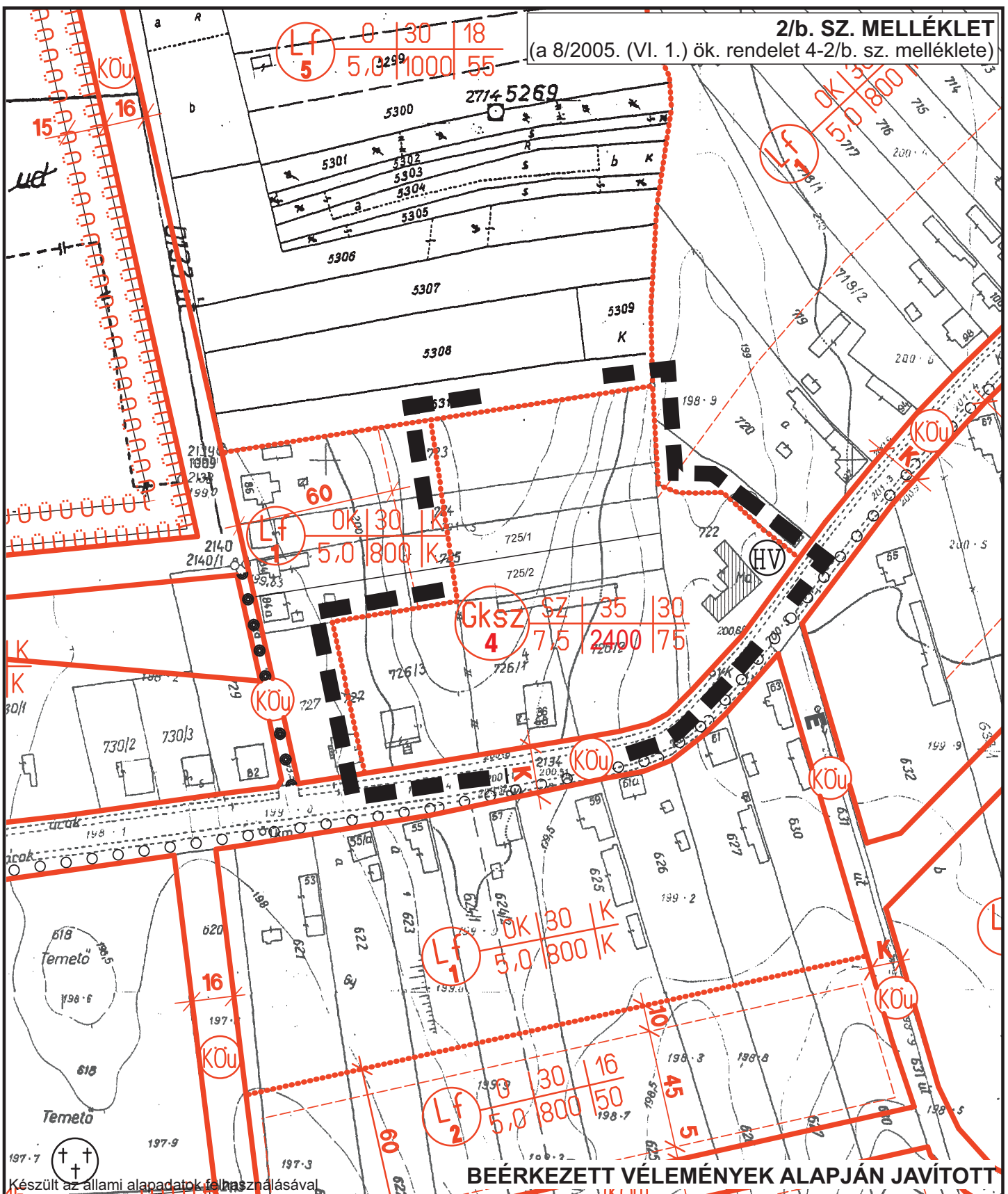
Készül az állami alapadatok felhasználásával

Jelzőszám:
1/2014

Településtervezés:
LORINCZ PIROSKA
TT 14-0166

Környezetalkítás:
VINCZE ATTILA
TK 01/5089

Dátum:
2015. JÚLIUS



BEÉRKEZETT VÉLEMÉNYEK ALAPJÁN JAVÍTOTT

Változással érintett terület határa



VIRÁNYI ÉPÍTÉSZ STÚDIÓ

VIRÁNYI ÉPÍTÉSZ STÚDIÓ KFT

7400 KAPOSVÁR, LOSONC UTCA 1. TEL/FAX: 82-511-575

Munka megnevezése:

KADARKÚT TELEPÜLÉSRENDÉZÉSI ESZKÖZÖK 4. SZ. MÓDOSÍTÁS

Rajz megnevezése:

BELTERÜLET SZABÁLYOZÁSI TERV-MÓDOSÍTÁS 2. M=1:2000

Rajzszám:

2.3.2.

Jelzőszám:

1/2014

Településtervezés:

LÓRINCZ PIROSKA
TT 14-0166

Környezetalakítás:

VINCZE ANITLA
TK 01-5089

Dátum:

2015. JÚLIUS

J E L M A G Y A R Á Z A T

	TERVEZÉSI TERÜLET HATÁRA
	KÖZIGAZGATÁSI HATÁR
	BELTERÜLETI HATÁR MEGLÉVŐ TERVEZETT
	BELTERÜLETI HATÁR MEGSZÜNŐ
	SZABÁLYOZÁSI VONAL
	ÖVEZETI HATÁR
	ÉPÍTÉSI HATÁRVONAL
	TELEKHATÁR (IRÁNYADÓ)
	BEÜLTETÉSI KÖTELEZETTSÉG
	MŰEMLEKI KÖRNYEZET HATÁRA
	SZABÁLYOZÁSI TERV KÉSZÍTENDŐ
	ÉPÍTÉSI TILALOM TERÜLETÉNEK HATÁRA
	RÉGÉSZETI TERÜLET HATÁRA
	ELEKTROMOS VEZETÉK /VÉDŐTÁV-2,5M-2,5M/
	NAGY-KÖZÉPNYOMÁSÚ GÁZVEZETÉK /VÉDŐTÁV/5M-5M/
	MEGSZÜNTETŐ JEL (IRÁNYADÓ)
	HELYI VÉDETT ÉPÜLET
	MŰEMLEK ÉPÜLET

beépítési mód	beépítési % max	telek szélesség (m) m in
épület magasság max. (m)	legkisebb telek (m 2)	telekmélység min (m)

O	OLDALHATÁRON ÁLLÓ	Ikr	IKRES
SZ	SZABADON ÁLLÓ	K	KIALAKULT

	KÖZLEKEDÉSI TERÜLET-KÖZÚT
	GYALOGOSÚT
	KERÉKPÁRÚT
	TERVEZETT KÖZPARK

	KERTVÁROSIAI LAKÓTERÜLET
	FALUSIAS LAKÓTERÜLET
	TELEPÜLÉSKÖZPONT VEGYES TERÜLET
	KÖZPONTI VEGYES TERÜLET
	HÉTVÉGIAZAS ÜDÜLŐ TERÜLET
	TEMETŐ
	KEGYELETI PARK
	SPORTTERÜLET
	KÖZMŰTERÜLET
	GAZDASÁGI TERÜLET-KERESKEDELMI, SZOLGÁLTATÓ
	GAZDASÁGI TERÜLET-IPARI
	KERTTERÜLET TERÜLET, BE NEM ÉPÍTHETŐ

	EGYHÁZI INTÉZMÉNY
	IGAZGATÁSI INTÉZMÉNY
	OKTATÁSI INTÉZMÉNY
	MŰVELŐDÉSI INTÉZMÉNY
	ORVOSI RENDELŐ
	KERESKEDELEM-VENDÉGLÁTÁS
	RENDŐRSÉG
	GYÓGYSZERTÁR
	POSTA HIVATAL
	TEMETŐ
	KEGYELETI PARK
	SPORTPÁLYA
	JELENTŐS KÖZHASZNÁLATÚ PARKOLÓHELY
	TRANSZFORMÁTOR ÁLLOMÁS
	VÍZMŰVEK
	GÁZFOGADÓ ÁLLOMÁS
	ADÓ-VEVŐ TORONY
	AUTÓBUSZ-PÁLYAUDVAR