













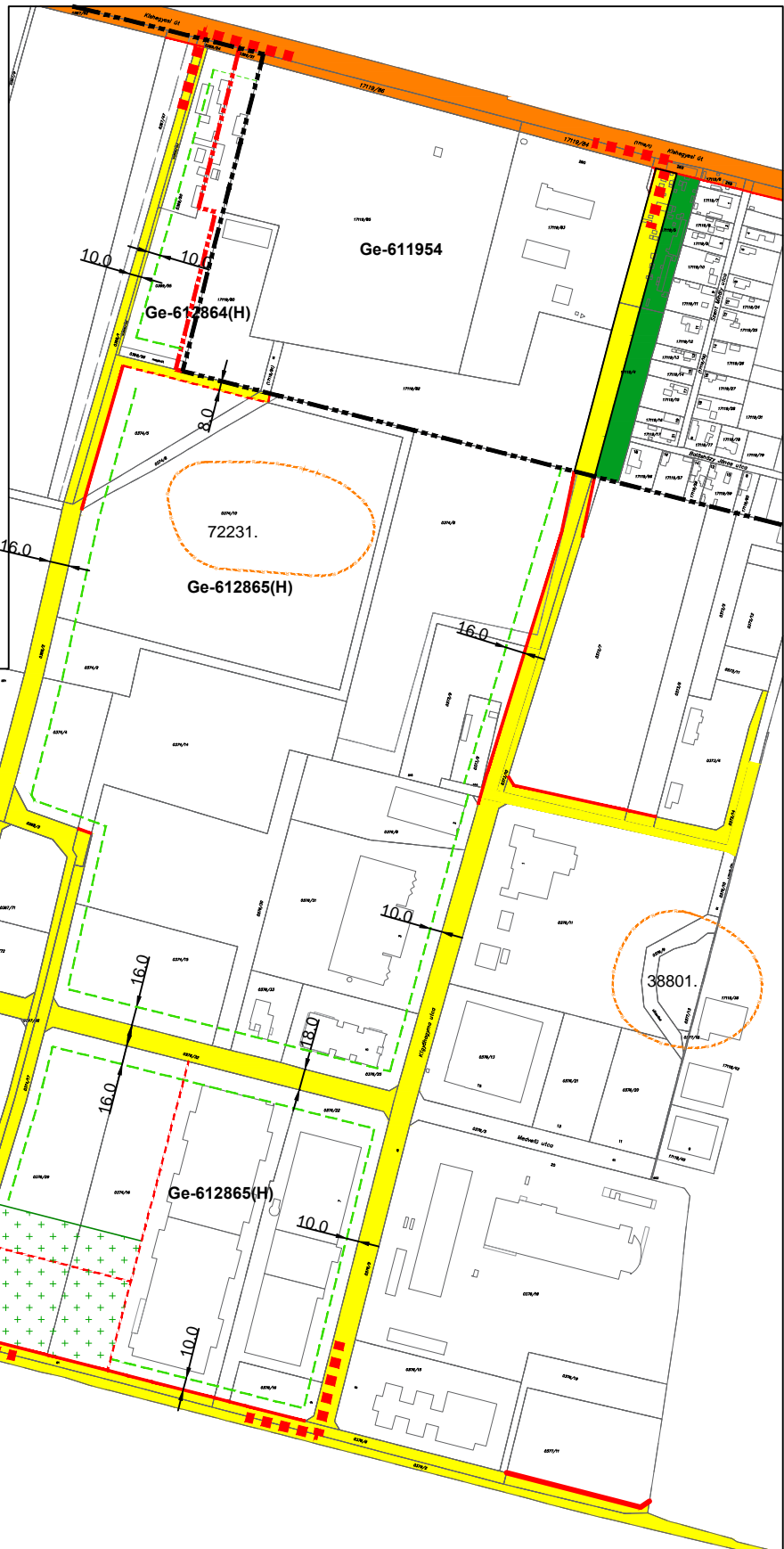


Debrecen, 39.1 vrk. Kishegyesi út - Kígyóhagyma utca - Varjútóvis utca - 0374/17 hrsz-ú út - 0368/3 hrsz-ú út - 0368/2 hrsz-ú út - 0368/1 hrsz-ú út által határolt terület szabályozási terve M=1:5000

- telekhatár, hrsz, épület 
- alrészlet határa 
- belterület határa 
- tervezett belterület határa 
- tervezési terület határa 
- sajátos előírás területének határa 
- szabályozási vonal 
- kötelező telekhatár 
- előkert határa 
- régészeti terület határa 
- I. rendű közlekedési célú közterület 
- II. rendű közlekedési célú közterület 
- I. rendű nem közlekedési és nem vízgazdálkodási célú közterület 
- telken belüli fásítási kötelezettség 

építési övezeti kód: Ge 612865(H)
 Ge 612 865 (H) - építési övezeti kód
 — építménymagasság értéke 8,5-12,5méter
 — megengedett legnagyobb beépítettség mértéke 50%
 — megengedett legkisebb építési telek nagysága 2500m²
 — belterületi mód - szabványosított elhelyezés
 — építési övezet - nem szabványosított elhelyezés
 — építési területi karakter megnevezése - egyéb
 — rendelkezés szöveg megnevezése - az egyéb (pari gazdasági) zóna



Készült az állami alapadatok felhasználásával!