




















# TATABÁNYA VÁROS IPARI PARK SZABÁLYOZÁSI TERV - 2016

M = 1 : 5000

Készült az állami alapadatok felhasználásával

Jóváhagyva a 19/2016.(VIII.31.) önkormányzati rendelettel

## JELMAGYARÁZAT

-  A szabályozás területi határa
-  Meglévő közigazgatási határ
-  Meglévő beltetületi határ
-  Szabályozási vonal - kialakítandó
-  Szabályozási vonal - telekhatáron
-  Övezeti határ - kialakítandó
-  Övezeti határ - telekhatáron
-  Szabályozási szélesség
-  Telekhatár, épületkontúr
-  Megszüntetési jel
-  Régészeti érdekeltségű terület
-  Magánút övezeten belül
-  120-35 kV-os légvezeték és védősávja
-  Egyéb ipari gazdasági övezet
-  Településközponti vegyes építési övezet
-  Közlekedési és közműterület
-  Véderdő terület
-  Szintvonal mBf
-  Kerékpárút

## SZABÁLYOZÁSI PARAMÉTEREK

- Ge-13** SZ / 50% / 12,5 m / 1 ha
- Ge-15** SZ / 45% / 9,5 m / 2000 m<sup>2</sup>
- Ge-17** SZ / 45% / 9,5 m / 3000 m<sup>2</sup>
- Ge-20** SZ / 50% / 16,0 m / 1 ha
- Vt-27** SZ / 40% / 9,5 m / 3000 m<sup>2</sup>

**TERVEZÉS-ST BT.**  
Tatabánya, Tatra u. 1/A.  
Településtervező:  
**LÁSZLÓ TIBOR**  
okl. építészmérnök  
TT - 1/11 - 0086

Szakági közreműködő:  
**LAKI FERENC**  
környezetvédelmi szakmérnök  
SZKV-hu SZKV-le SZKV-vf SZKV-zr 11- 392

**BUSZ TAMÁS**  
közlekedési építómérnök  
K1d-1/11-0610

