

Tata

Településrendezési terv










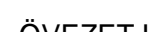





Külterületi szabályozási terv










JELMAGYARÁZAT: SZABÁLYOZÁSI ELEMÉK

KOCS

meglévő tervezett

-   KÖZIGAZGATÁSI HATÁR
-   BELTERÜLET HATÁRA
-  SZABÁLYOZÁSI VONAL
-  TERÜLETFELHASZNÁLÁSI EGYSÉG HATÁRA
-  ÖVEZET HATÁRA ÉS JELE
-  HELYI ÉRTÉKVÉDELMI TERÜLET HATÁRA
-  HELYI JELENTŐSÉGŰ TERMÉSZETVÉDELMI TER. HAT.
-  ÉRVÉNYES SZABÁLYOZÁSI TERVELL ELLÁTOTT TER.
-  ÉPÍTÉS ESETÉN SZABÁLYOZÁSI TERV KÉSZÍTENDŐ
-  KÖTELEZŐ FASORTELEPÍTÉS
-  VÉDETT FASOR
-  MEGSZŰNTETŐ JEL
-  REKULTIVÁLANDÓ TERÜLET

TÁJÉKOZTATÓ ELEMÉK

-  RÉGÉSZETI TERÜLET HATÁRA
-  RAMSARI TERÜLET HATÁRA
-  RAMSARI TERÜLET VÉDŐÖVEZETÉNEK HATÁRA
-  ORSZÁGOS JELENTŐSÉGŰ TERMÉSZETVÉDELMI TER. HAT.
-  ORSZÁGOS SZINTEN JAVASOLT TERMÉSZETI TER. HAT.
-  BEÜLTETÉSI KÖTELEZETTSÉG
-  VÉDŐTÁVOLSÁG

BEÉPÍTÉSRE NEM SZÁNT TERÜLETEK

ERDŐTERÜLET ÖVEZETEI

ELSŐDLEGES RENDELTETÉS SZERINT

- Eg** Gazdasági
- Ee** Egészségügyi, szociális, turisztikai
 - Ee-1, Ee-2, Ee-3** Turisztikai erdőterületek
- Ev** Védőerdő

VÉDETT TERMÉSZETI TERÜLETEN BELÜLI ERDŐÖVEZETEK

- Ev-1** természeti övezet
- Ev-2** kezelési övezet
- Ev-3** bemutató és védő övezet

EL Ligeterdő

ZR REKREÁCIÓS ZÖLDTERÜLET ÖVEZETEI

- ZR-1, ZR-2** Rekreációs területek

MEZŐGAZDASÁGI TERÜLET ÖVEZETEI

- Ma** Általános mezőgazdasági övezet
- Ma-1** Mezőgazdasági terület 0,2%-os beépítési lehetőséggel
- Ma-2** Mezőgazdasági terület 0,5%-os beépítési lehetőséggel
- Mv** Védett gyp- és természetközeli gazdálkodási övezet
 - Mv-1** Védett mezőgazdasági gyepterület
 - Mv-2** Természetközeli kezelési övezet
 - Mv-3** Bemutató- és védőövezet
- Mk** Kertes mezőgazdasági terület
 - Mk-1, Mk-2, Mk-3** Kertgazdasági területek
- M-k** Nagyüzemi kertgazdálkodási terület
- M-v** Vízminőségvédelmi gyp
- M-t** Mezőgazdasági tanyás terület

VÍZGAZDÁLKODÁSI TERÜLET ÖVEZETEI

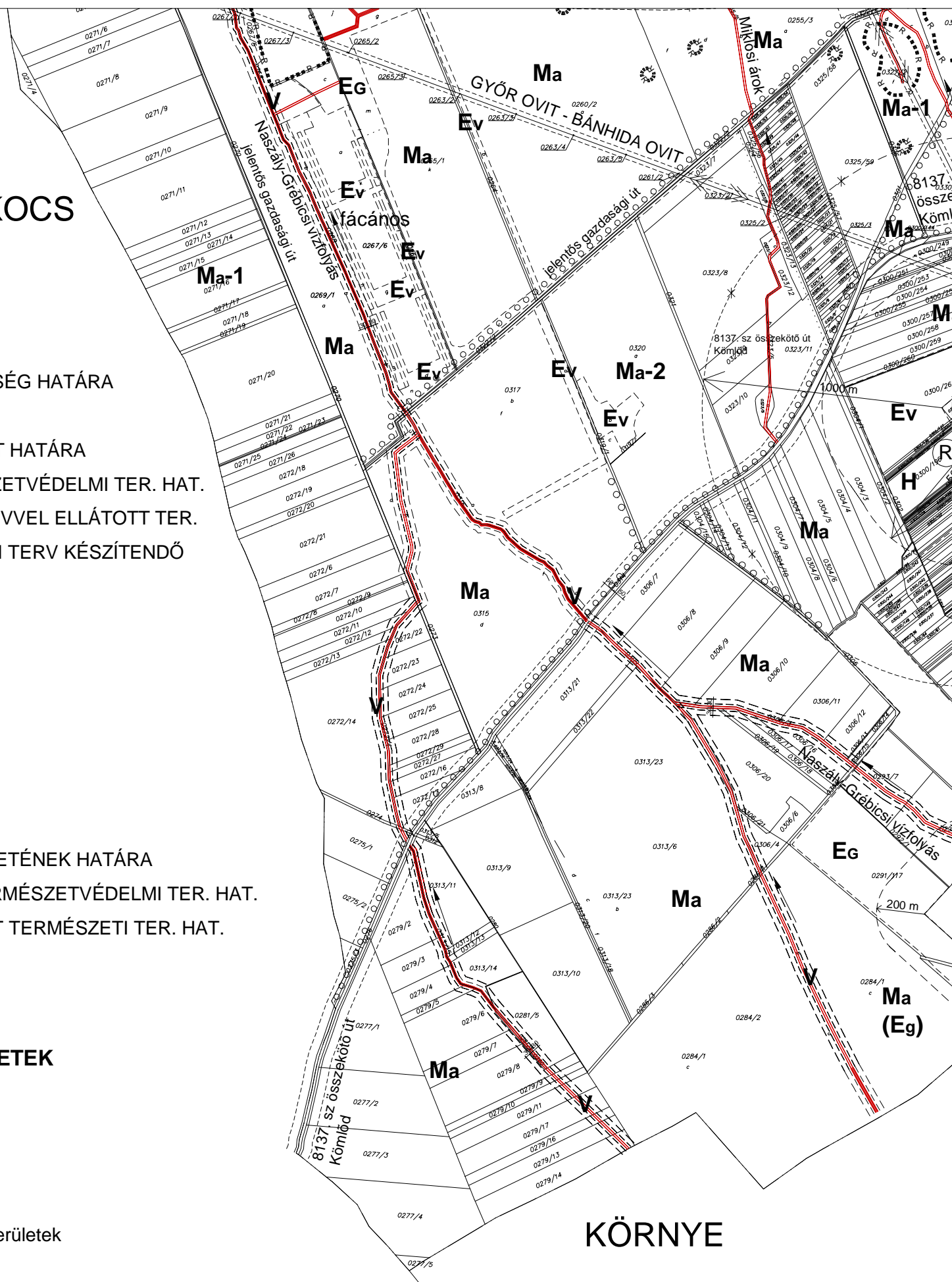
- V** Vízgazdálkodási terület
- Vt** Történeti jelentőségű tavak, vízfolyások, árkok
 - Vt-1** Tófarok
 - Vt-2** Nyílt vízfelületek

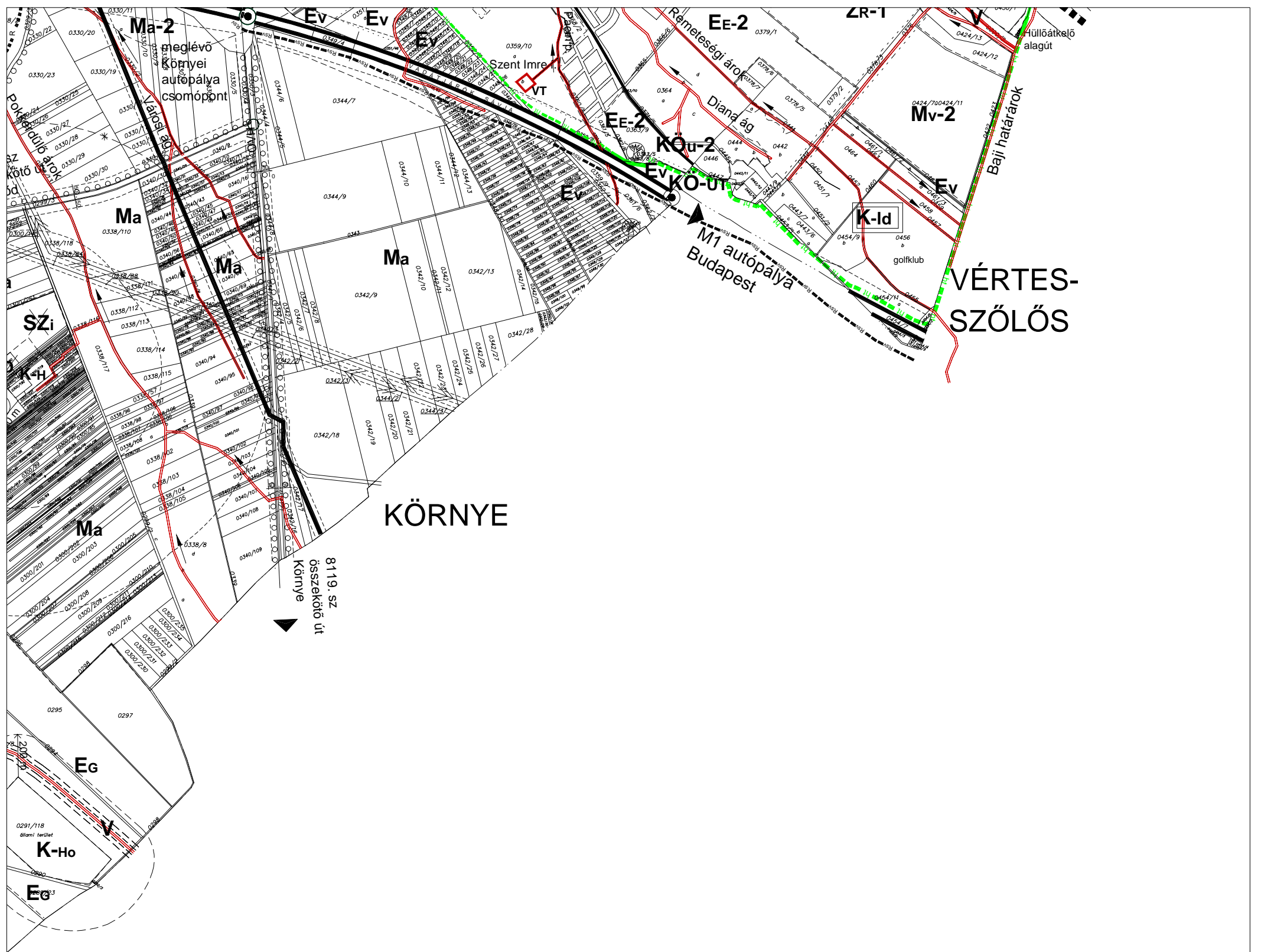
KÖZLEKEDÉSI ÉS KÖZMŰTERÜLET ÖVEZETEI

- KÖu-1** Fő utak
- KÖu-2** Gyűjtő utak, kiszolgáló utak
- KÖ-üt** Üzemanyagtöltő állomás területe
- Kü** Közműterület

GAZDASÁGI TERÜLET ÖVEZETEI

- Gks** Kereskedelmi, szolgáltató
- Gip** Ipari
- Gmü** Mezőgazdasági üzemi
- Gmj** Majorsági






KÜLÖNLEGES TERÜLET ÖVEZETEI

- K-lid** Idegenforgalmi
- K-Ho** Honvédségi
- K-H** Hulladék kezelési
- K-szi** Szennyvíziszap lerakóhely
- H** Kommunális szilárd hulladéklerakó
- D** Döngkút

TARTALÉK ÖVEZET

- (Lf)** Tartalék falusias lakóterületi

Építész, várostervező: Wolf Beáta	Munkarész megnevezése: TATA VÁROS RENDEZÉSI TERV			
Vízkiözművek: Fné Thurn Judit	Munkarész: Külterületi szabályozási terv			
Energiaközművek: Hanczár Zsoltné	Rajzszám: SZ-1/A	Ma.: M = 1:20 000	Dátum: 2003.07.	* PRO TERRA * URBANISZTIKAI ÜGYNÖKSÉG Kft. 1138. Budapest Esztergomi út 18. Tel.: 329-60-41 Fax: 340-15-88
Közlekedés tervező: Pető Zoltán	Várostervező: S. Vasi Ildikó		Szakági felelős tervező: Sylvester Edina	
Rajzoló-szerkesztő: Révész László	Meggízó: Tata Polgármesteri Hivatal			
Rajzoló-szerkesztő: Velkei Dávid				