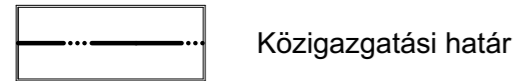


SZABÁLYOZÁSI TERV JELMAGYARÁZAT



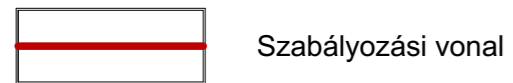
BICSKE VÁROS
Külterületi szabályozási terv
fedvényterv

Alaptérképi elemek

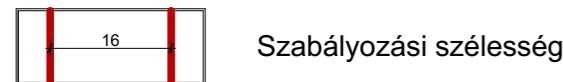


Közigazgatási határ

Szabályozási alapelemek



Szabályozási vonal



Szabályozási szélesség



Övezeti határ



Tervezési terület határa

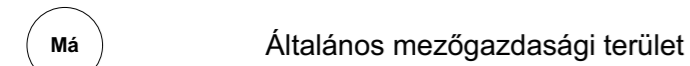


Kisajátítási vonal



Építési vonal

Beépítésre nem szánt területek

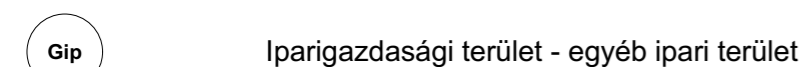


Általános mezőgazdasági terület

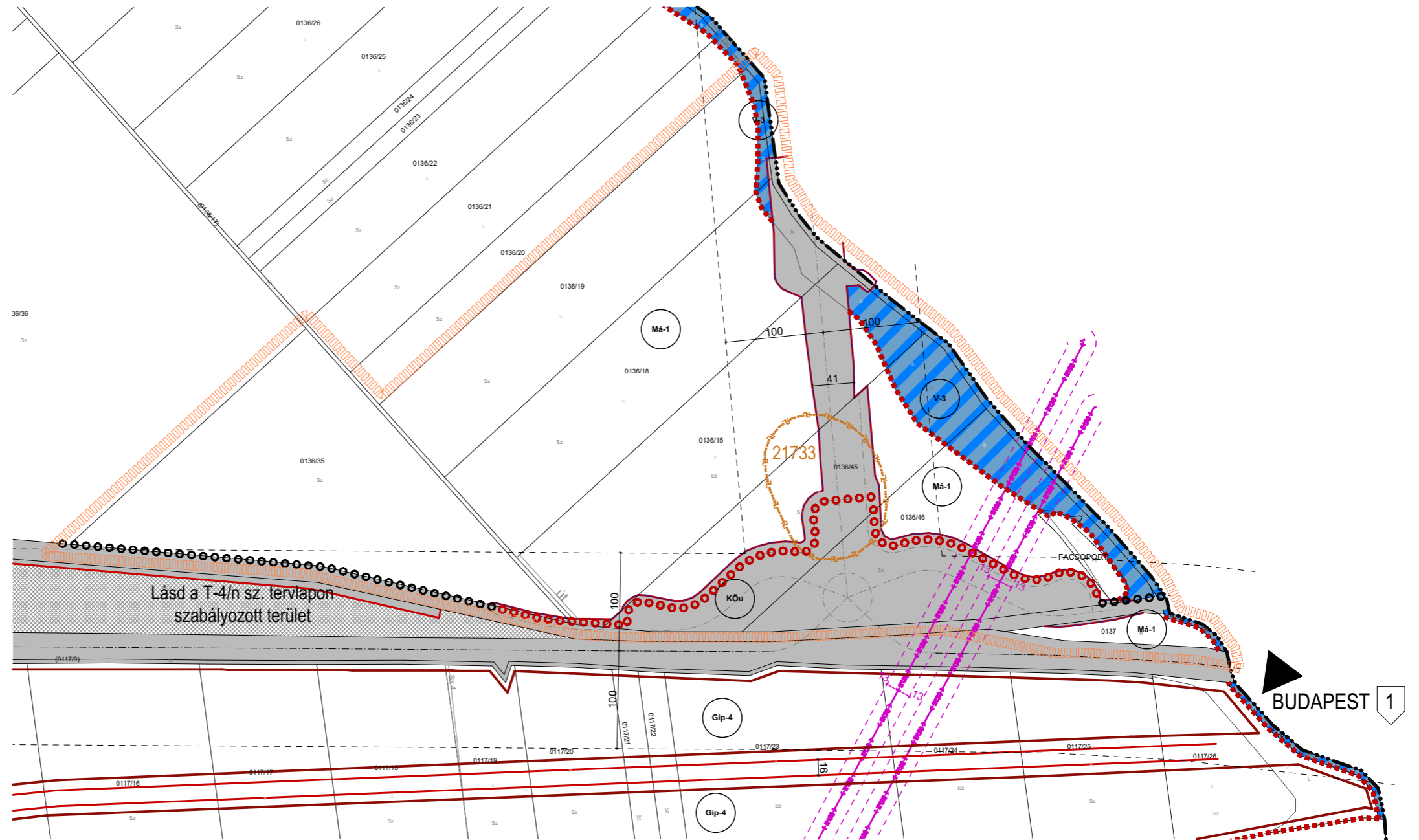


Vízgazdálkodási terület

Beépítésre szánt területek



Iparigazdasági terület - egyéb ipari terület



A(.....) rendelet melléklete

Az alaptérkép az állami alapadatok felhasználásával, a földhivatalból beszerzett hiteles ingatlan-nyilvántartási térkép alapján készült.

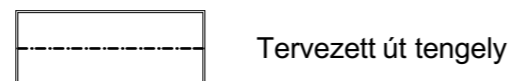
<p>Fehér VÁRtervező KFT. 8000 Székesfehérvár, Rába utca 22. tel.: +36 70/385 0133 email: feterv@feterv.hu</p>		<p>Rajzszám:</p> <p>1. melléklet</p>
<p>Tervező: Bodó Beáta TT 07-0368 Ertl Antal TT 07-0075</p>	<p>Megrendelő: Bicske Város Önkormányzata</p>	
<p>Tervezési terület: Bicske Város igazgatási területe Esztergom - M1 autópálya közúti kapcsolat fejlesztése</p>		
<p>Feladat: Szerkezeti Terv és HÉSZ, Szabályozási terv módosítása</p>	<p>Rajz címe: Külterületi Szabályozási terv</p>	
<p>Tervfajta: M100 tárgyalásos</p>	<p>Lépték: M=1:5000 (A3)</p>	<p>Kelt: 2020. február</p>



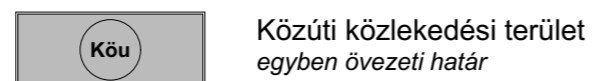
Kerékpárút



Tervezett kerékpárút



Tervezett út tengely

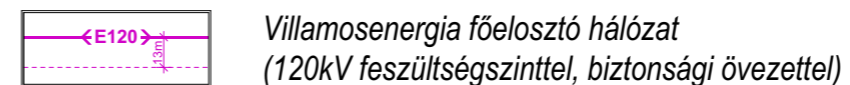


Közúti közlekedési terület
egyben övezeti határ



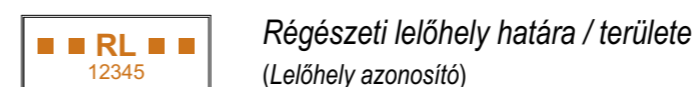
Vízfelület (vízfolyás, horgásztó)

Közművek korlátozásai



Villamosenergia főelosztó hálózat
(120kV feszültség szinttel, biztonsági övezettel)

Művi értékvédelem



Régészeti lelőhely határa / területe
(Lelelőhely azonosító)