
















Készült: számítógéppel, az állami alapadatok felhasználásával és annak geodéziai kiegészítésével

JELMAGYARÁZAT

| | | |
|----------------------------------------------------------------------------------------------------------------------------------|-------------------------------------------------------------------------------------------------------------------------------|----------------------------------------------------------------------------------------------------------------------------------------|
|  Meglévő belterületi határ |  Hatályos és tervezett szabályozási vonal |  Tervezett övezeti jel |
|  Meglévő telekhatár, hrsz., épület |  Hatályos terv szerinti védelmi rend. erdő |  II. rendű közl. célú közterület |
|  Elektromos vezeték és védőövezete |  Meglévő vízgazdálkodási terület |  Tervezett közforgalom céljára megnyitott magánút |
|  Tervezési terület határa |  Hatályos terv szerinti övezeti jel |  Telken belüli fásítási kötelezettség |
|  Beépítésre szánt terület határa külterületen |  Tervezett övezzhatár |  Tervezett védelmi rendeltetésű erdőterület |

Debrecen szabályozási tervének a 41. számú vrk. - Vértési út, 0464 hrsz-ú út, 0446/1-3 hrsz-ú út, beépítésre nem szánt (0439/40-41 hrsz-ú és 0441/20-21 hrsz-ú) terület, 0442/1 hrsz-ú út és a belterületi határvonal által határolt telektömb területére vonatkozó - módosítása. 1:4000