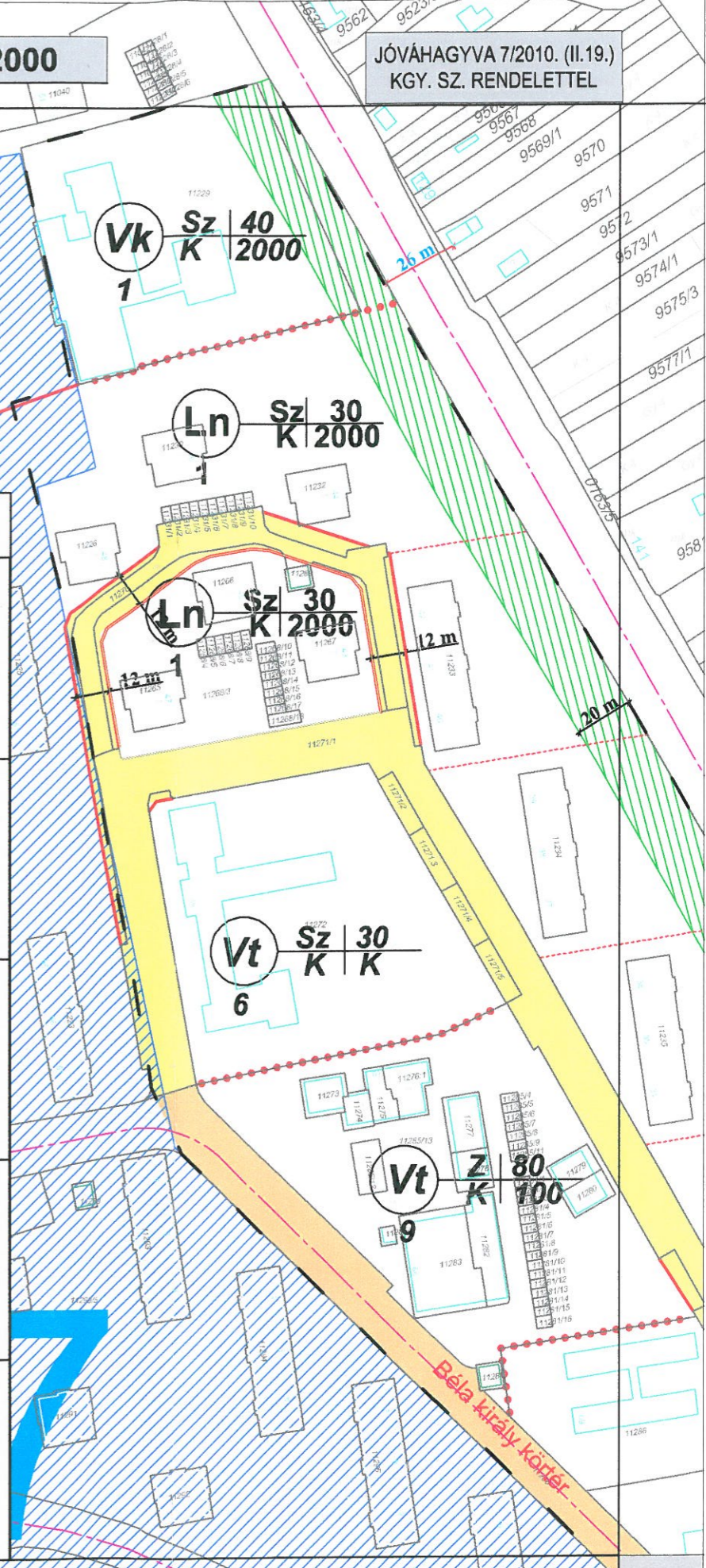


### Jelmagyarázat

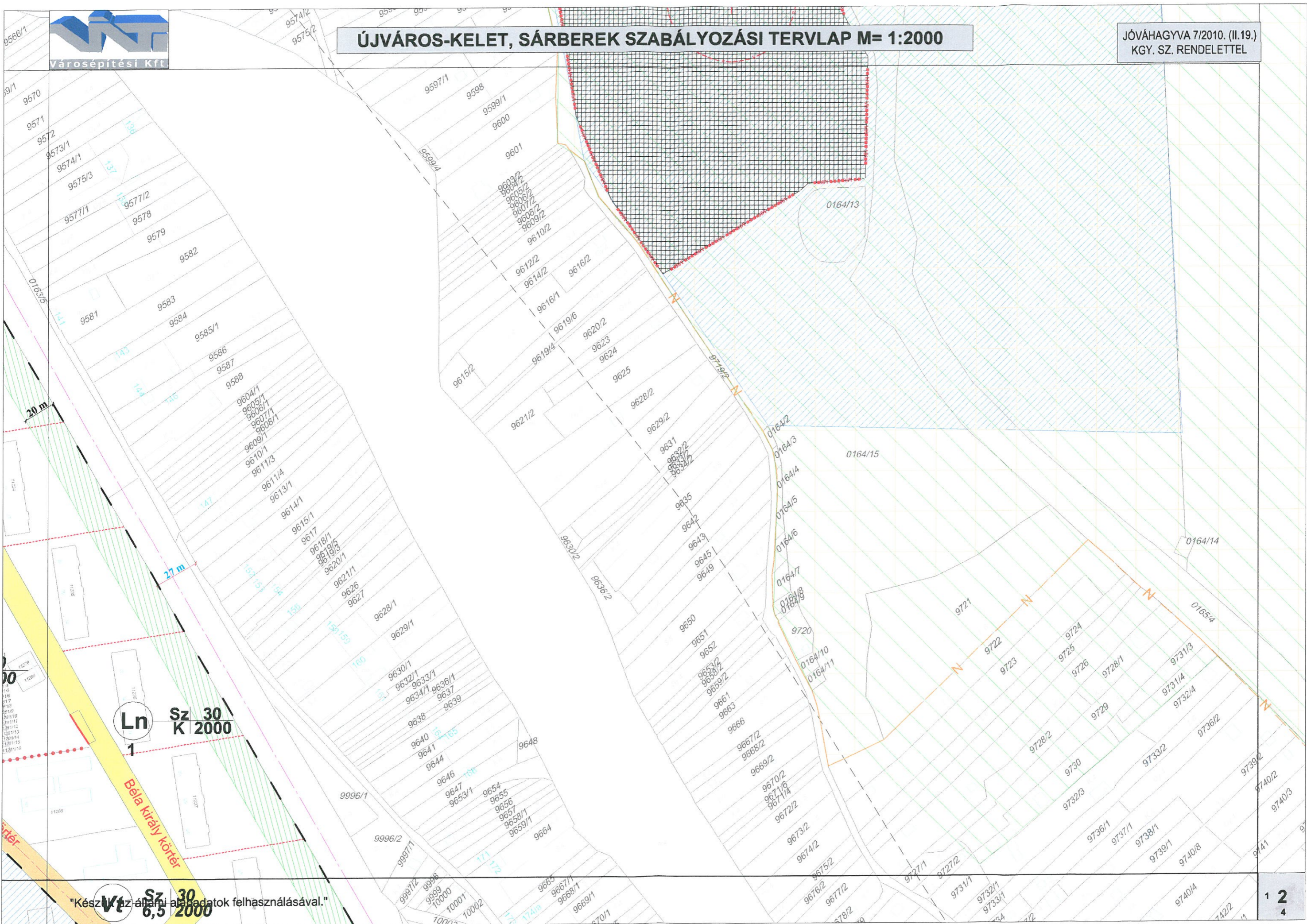
KÖu jelű közlekedési terület övezete	Vegyes használatú út tengelye
KÖk jelű vasúti közlekedési övezet	Kerékpárút tengelye
Egyéb közlekedési közterület övezete	Önálló gyalogút jele
Zkp jelű zöldterület (közpark) övezete	Építési hely
Zkk jelű zöldfelület (közkert) övezete	Védőterület határa
Vg jelű vízgazdálkodási terület övezete	Városképi szempontból jelentős helyileg védett területek
Zkp jelű zöldterület (közpark) övezete	Régészeti érdekű terület
Szabályozási vonal	Helyi jelentőségű természetvédelmi terület
Övezetek határa	Telken belüli zöldfelület
Településszerkezeti jelentőségű út	Megszüntető jel
Buszmegálló	Tervezett telekhatár
Jelentős parkoló területe, férőhely	Tervezési terület határa

### Szelvénytáblázat

1	2
3	4
5	6
7	8
	9



	Rendeltetés	Beép.mód	Beép. %
1		Ép. mag.	Telek terület



"Készült az állami adatok felhasználásával."

23

41

Fő tér

Ln Sz 30  
K 2000

Vt Sz 40  
K 4000

Vt Sz 40  
K 4000

Ln Sz 30  
K 2000

K Sz 30  
12.5 10000  
Sport

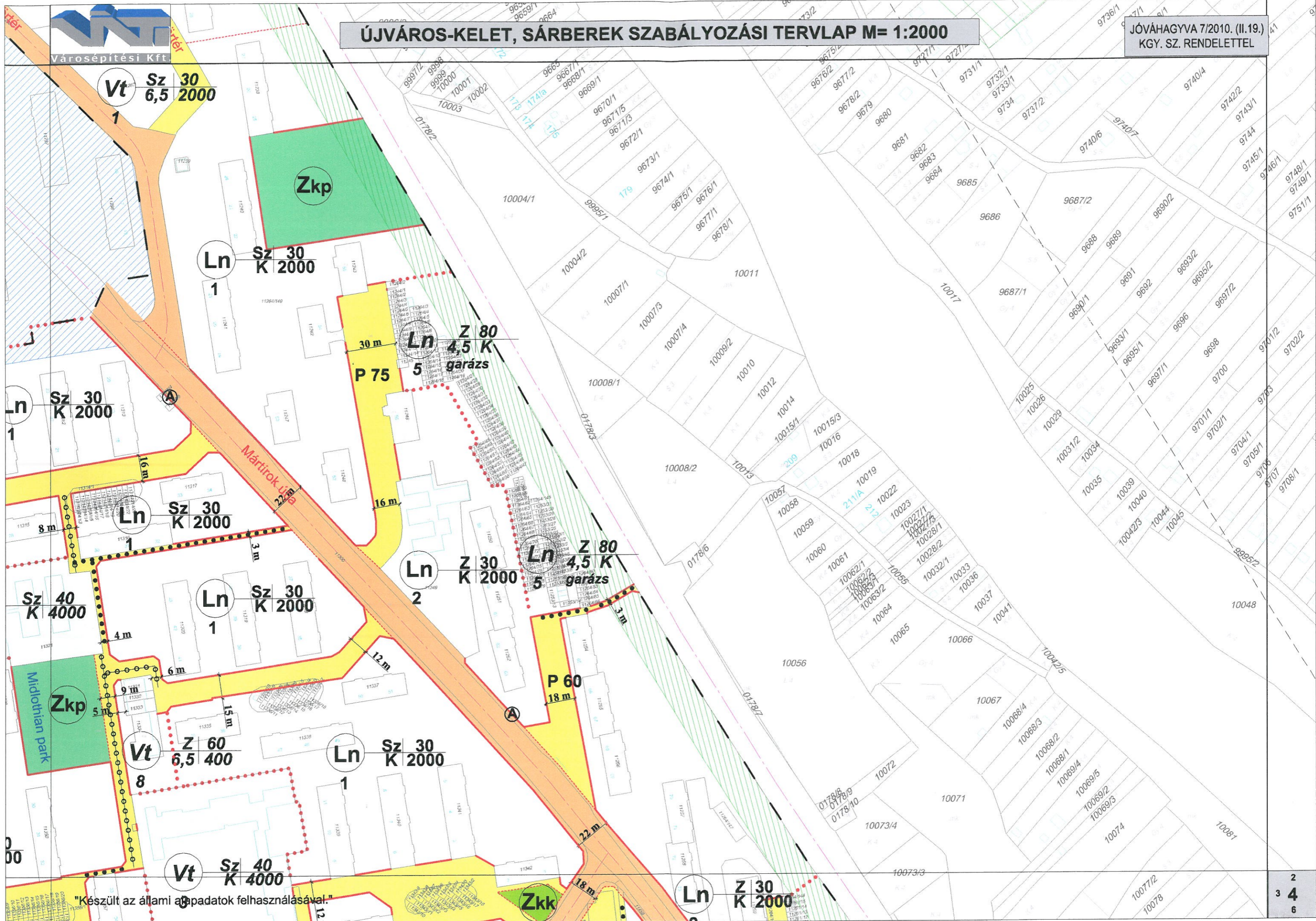
KÖÜ

Zkp  
Midlothian park

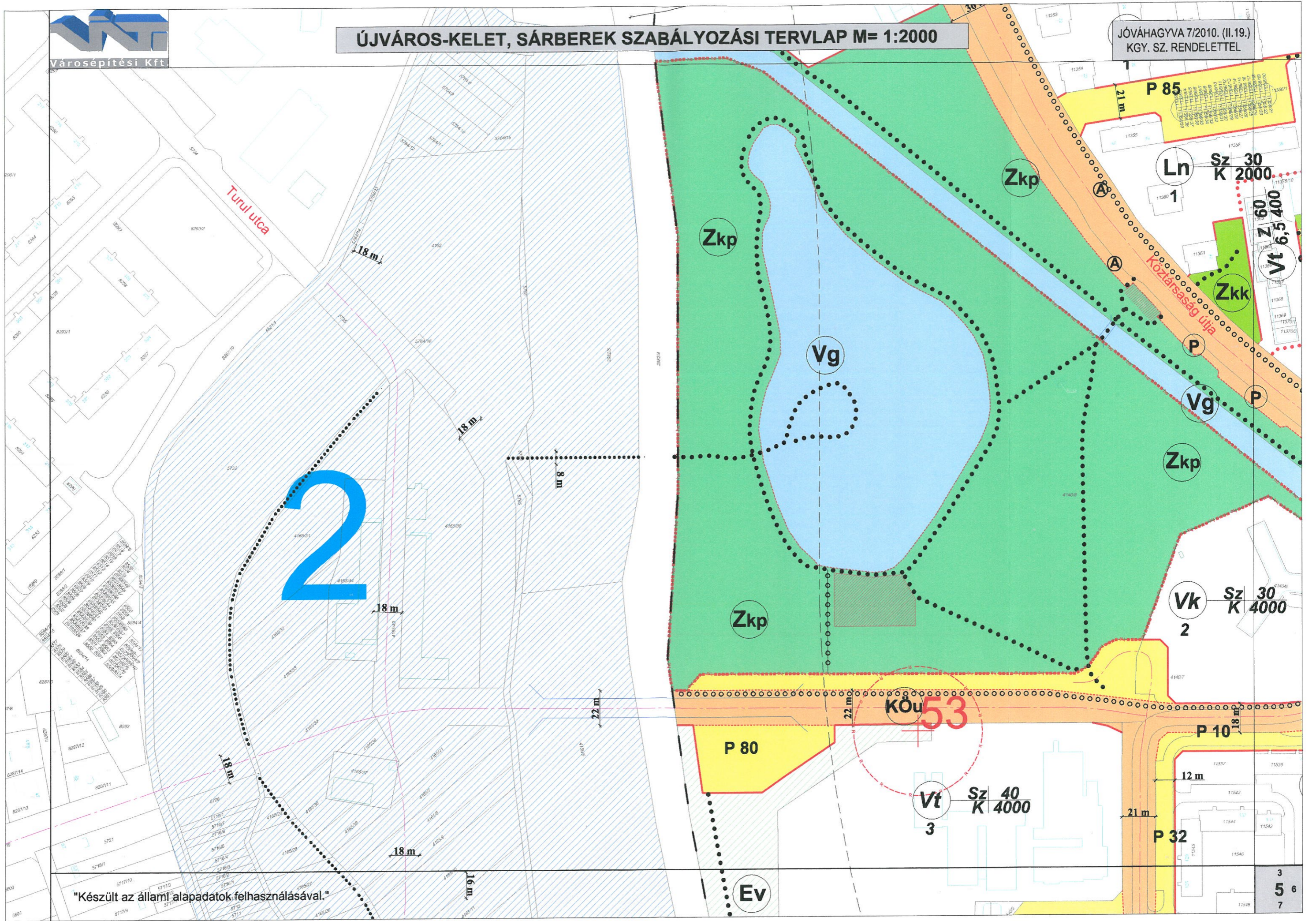
Ln Sz 30  
K 2000

P 85

1  
3  
4  
5



"Készült az állami adatok felhasználásával."

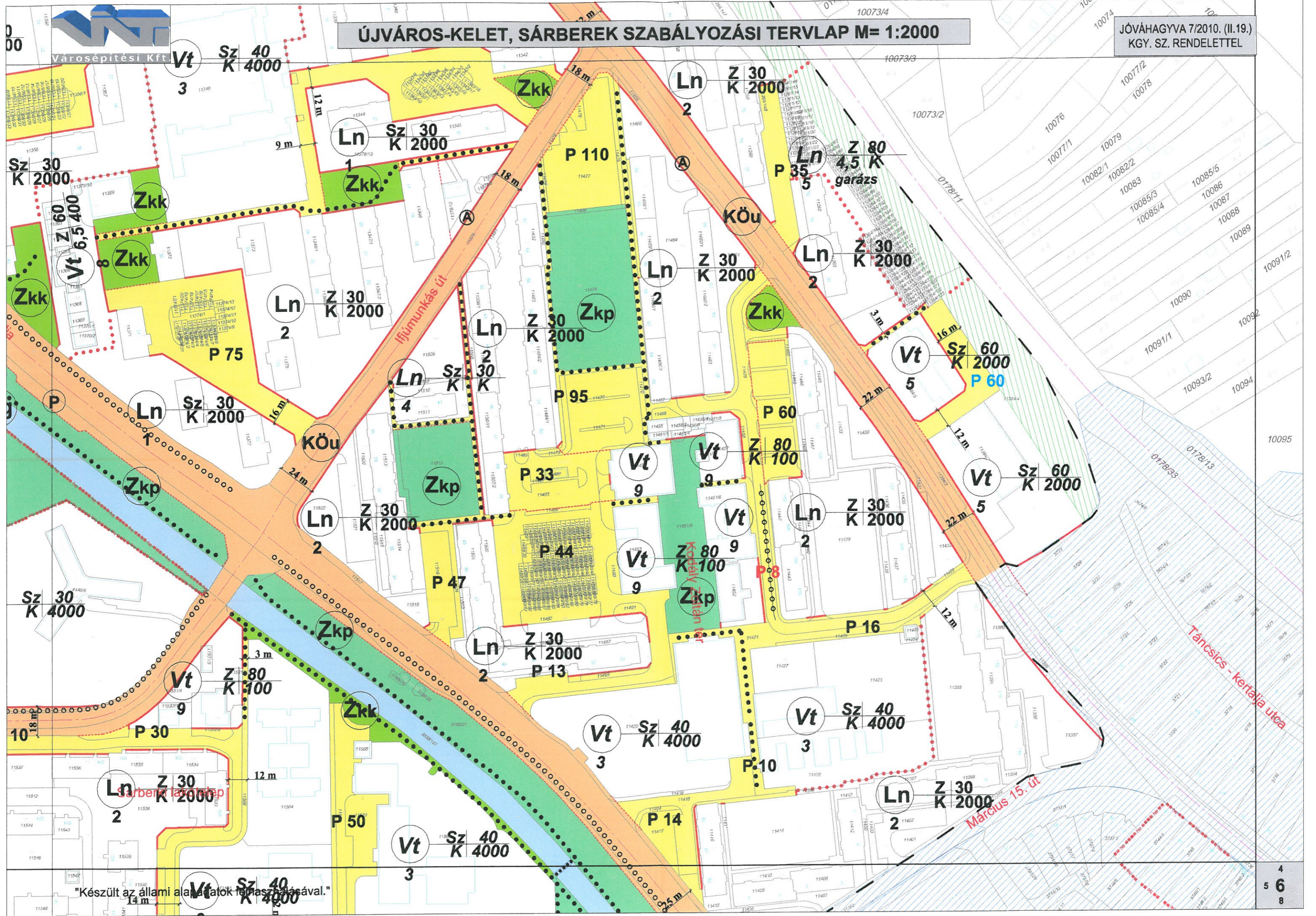


"Készült az állami alapadatok felhasználásával."

3  
5 6  
7

**ÚJVÁROS-KELET, SÁRBEREK SZABÁLYOZÁSI TERVLAP M= 1:2000**

JÓVÁHAGYVA 7/2010. (II.19.)  
KGY. SZ. RENDELETTEL

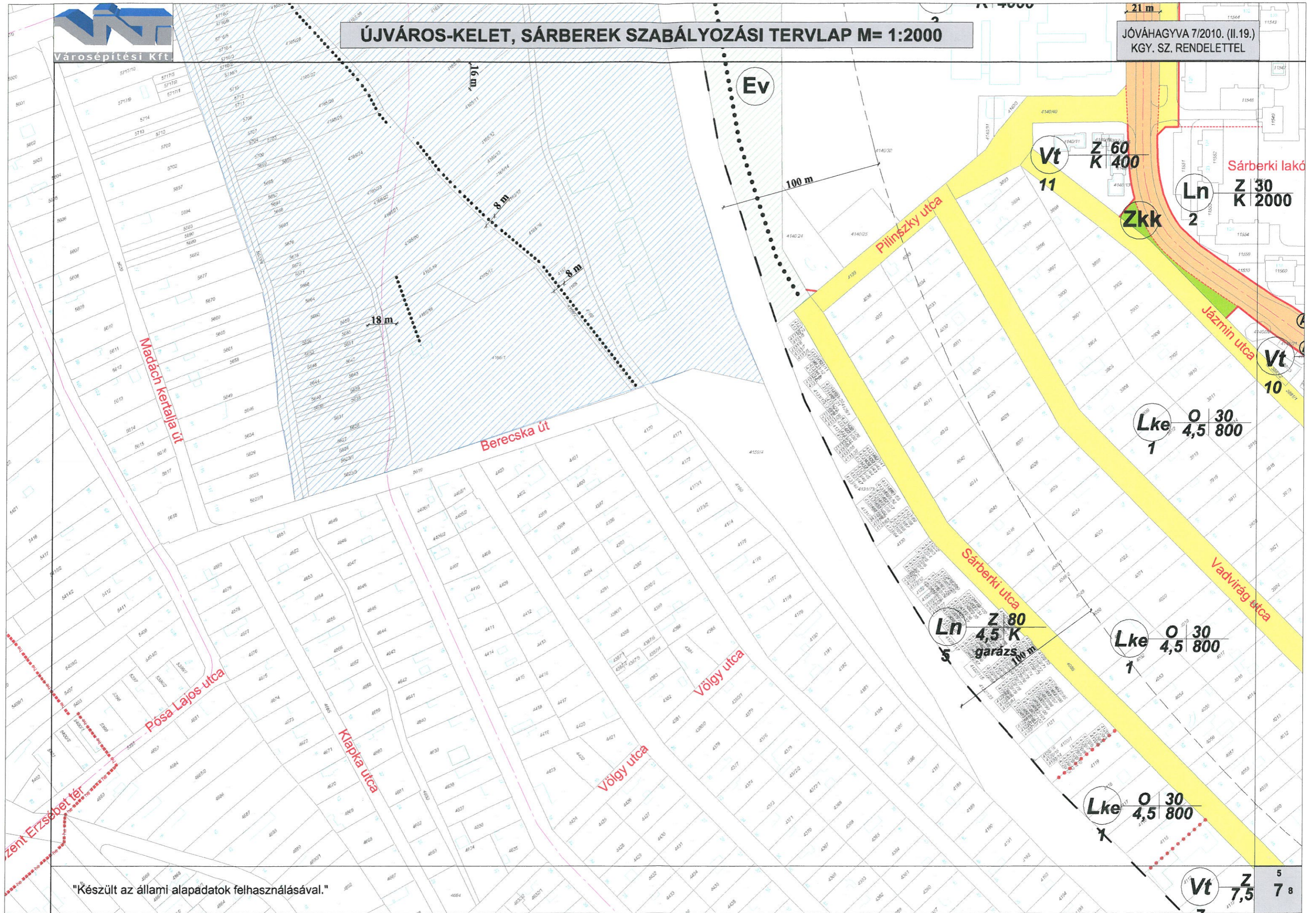


"Készült az állami alaprajzok felhasználásával."



# ÚJVÁROS-KELET, SÁRBEREK SZABÁLYOZÁSI TERVLAP M= 1:2000

JÓVÁHAGYVA 7/2010. (II.19.)  
KGY. SZ. RENDELETTEL



"Készült az állami alapadatok felhasználásával."



# ÚJVÁROS-KELET, SÁRBEREK SZABÁLYOZÁSI TERVLAP M= 1:2000

JÓVÁHAGYVA 7/2010. (II.19.)  
KGY. SZ. RENDELETTEL



# 3

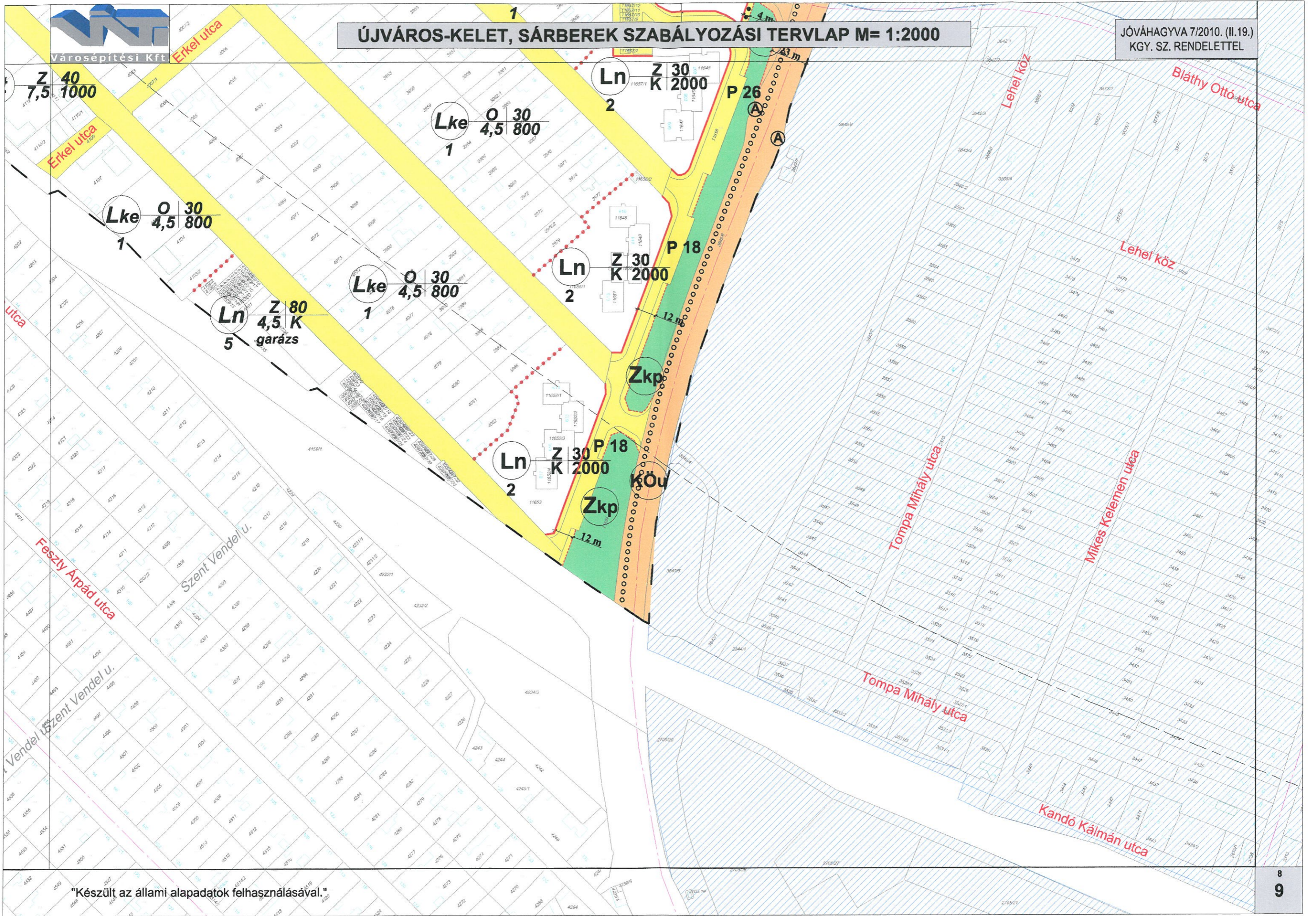
# 11

...szült az állami alapadatok felhasználásával."



# ÚJVÁROS-KELET, SÁRBEREK SZABÁLYOZÁSI TERVLAP M= 1:2000

JÓVÁHAGYVA 7/2010. (II.19.)  
KGY. SZ. RENDELETTEL



"Készült az állami alapadatok felhasználásával."