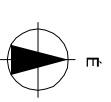


JÁNOSHIDA

KÖZSÉG

Településrendezési tervének
módosítása

M = 1 : 4000

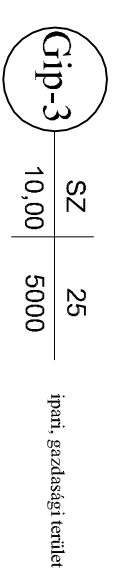


Jelmagyarázat

Kövező vonalás szabályozási elemek

- érvényes szabályozási terv határa
- építési övezet, övezet határa

építési övezet (tervezési terület)



Belsőföldi mód	Belsőföldi megtervezési megnyitási mérték (%)
Megtervezési legnagyobb építménymagasság (m)	Kaliforniai bejelölés talpkantármérete (m2)

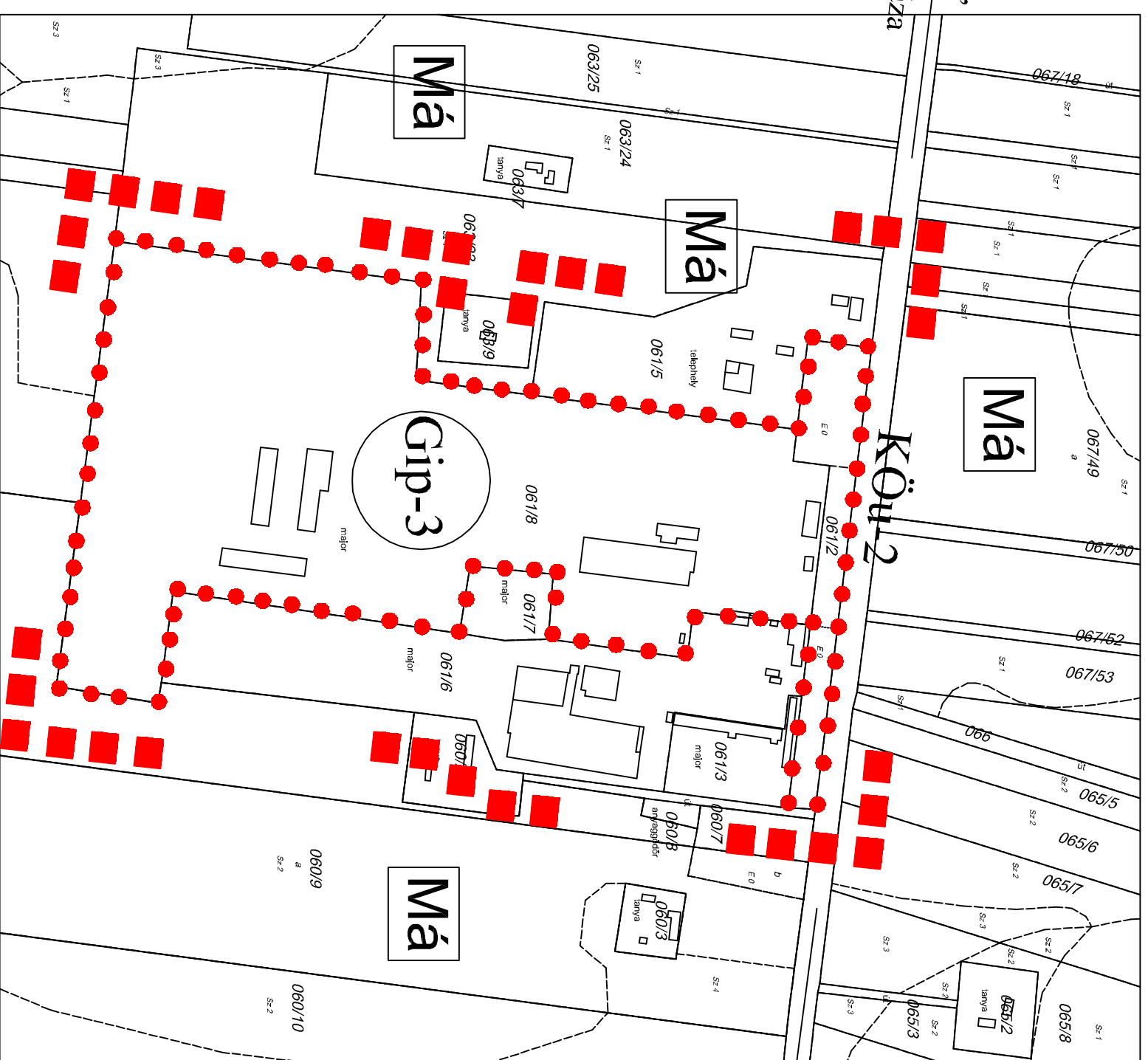
övezetek (tervezési terület környezet)

Má általános mezőgazdasági terület

Köu-2 országos mellékut

Alaptérképi elemek:

- földészlethatár
- állészlethatár
- minőségi osztályhatár
- 060/10** helyrajzszám
- ud művelési ág
- épület
- Sz 2** minőségi osztály



2. számú Melléklet a ... / 2018. sz. (.../...) Önkormányzati rendelethez.

Készült az állami alapadatok felhasználásával.



KISZALOVICS ILDIKÓ, EGYÉNI VÁLLALKOZÓ, VEZETŐ TERVEZŐ
5000 SZOLNOK, SZÉCHENYI RT. 31.

SZABALYOZÁSI TERV MÓDOSÍTÁSA

Méretarány	Dátum	Rajzszám
M = 1 : 1000	Szolnok, 2018. Február	SZ-1 / m1
Vezető településrendezési tervező Kiszalovics Ildikó	Településrendezési tervező Kiszalovics Ildikó	Számítógépes felülvizsgálat