








1. melléklet a/2016. (.....) önkormányzati rendelethez















Készült az állami alapadatok felhasználásával!

Törzsszám: FI-2/2016.

Jelmagyarázat:

-  meglévő telekhatár, épület, helyrajzi szám és házzszám
-  tervezési terület határa
-  szabályozási vonal
-  építési övezetek, övezetek elválasztó határvonal
-  előkert határa és annak mértéke
-  helyi értékvédelmi terület határa
-  villamos nyomvonala

-  különleges intézményzóna
-  I. rendű közlekedési célú közterület
-  II. rendű közlekedési célú közterület
-  I. rendű nem közlekedési célú közterület
-  II. rendű nem közlekedési célú közterület

- Lk 413243** - építési övezeti kód
-  építménymagasság értéke -
 -  megengedett legnagyobb beépítettség mértéke
 -  megengedett legkisebb építési telek nagysága
 -  beépítési mód -
 -  építési övezet -
 -  építészeti karakter megnevezése -
 -  rendeltetési zóna megnevezése -

7,5 méter
30%
300m²
oldalhatáron álló
nem kialakult
egyéb
Lk kisvárosias lakózóna

Debrecen, 19.számú vrk. Nádor utca - Thomas Mann utca - Egyetem sugárút - Füredi utca által határolt terület rész szabályozási terve M=1:3500

TR/sz.