

Mellékletek

1/1. melléklet: A Bács-Kiskun megyéhez tartozó települések jegyzéke és azok térszerkezeti szerepe

Regionális térszervező központ
Kecskemét megyei jogú város

Térségi térszervező központok

Bácsalmás város	Kiskőrös város	Kunszentmiklós város
Baja város	Kiskunfélegyháza város	Tiszakécske város
Jánoshalma város	Kiskunhalas város	
Kalocsa város	Kiskunmajsa város	

Egyéb városok

Dunavecse város	Kerekegyháza város	Soltvadkert város
Hajós város	Lajosmizse város	Szabadszállás város
Izsák város	Mélykút város	Tompa város
Kecel város	Solt város	

Egyéb települések

Ágasegyháza	Dunaszentbenedek	Kéleshalom
Akasztó	Dunatetétlen	Kisszállás
Apostag	Dusnok	Kömpöc
Bácsbokod	Érsekcsanád	Kunadacs
Bácsborsód	Érsekhalma	Kunbaja
Bácsszentgyörgy	Fajsz	Kunbaracs
Bácsszőlős	Felsőlajos	Kunfehértó
Ballószög	Felsőszentiván	Kunpeszér
Balotaszállás	Foktő	Kunszállás
Bátmonostor	Fülöpháza	Ladánybene
Bátya	Fülöpjakab	Lakitelek
Bócsa	Fülöpszállás	Madaras
Borota	Gara	Mátételke
Bugac	Gátér	Miske
Bugacpusztaháza	Géderlak	Móricgát
Császártöltés	Harkakötöny	
Csátalja	Harta	
Csávoly	Helvécia	
Csengőd	Hercegszántó	
Csikéria	Homokmégy	
Csolyospálos	Imrehegy	
Dávod	Jakabszállás	
Drágszél	Jászszentlászló	
Dunaegyháza	Kaskantyú	
Dunafalva	Katymár	
Dunapataj	Kelebia	

Nagybaracska
Nemesnádudvar
Nyárlőrinc
Ordas
Orgovány
Öregcsertő
Páhi
Pálmonostora
Petőfiszállás
Pirtó
Rém
Soltszentimre
Sükösd
Szakmár
Szalkszentmárton
Szank

Szentkirály
Szeremle
Tabdi
Tass
Tataháza
Tázlár
Tiszaalpár
Tiszaug
Újsolt
Újtelek
Uszód
Városföld
Vaskút
Zsana

1/2. melléklet: Bács-Kiskun megye településeinek területi mérlege

Térségi területfelhasználási kategóriák szerinti megoszlás													
Sor- szám	Település	Erdőgazdálkodási térség		Mezőgazdasági tér- ség		Vízgazdálkodási térség		Települési térség		Sajátos terület- felhasználású térség – napelempark			
		ha	%	ha	%	ha	%	ha	%	ha	%		
1	Ágasegyháza	2108	36	2585	48	697	12	197	4				
2	Akasztó	258	4	5073	79	545	8	612	9				
3	Apostag	411	12	2148	69	143	4	492	15				
4	Bácsalmás	1102	10	8723	80	163	2	844	8				
5	Bácsbokod	118	2	5832	91	41	1	402	6				
6	Bácsborsód	1357	17	6170	80	70	1	156	2				
7	Bácsszentgyörgy	5	0	1365	93	25	2	80	5				
8	Bácsszőlős	1814	46	1871	49	2	0	194	5				
9	Baja	6823	38	7081	40	1037	6	2823	16				
10	Balószög	692	19	2512	73	1	0	288	8				
11	Balotaszállás	6128	56	4235	43	4	0	125	1				
12	Bátmonostor	980	25	2296	62	56	1	463	12				
13	Bátya	257	7	2723	81	179	5	232	7				
14	Bócsa	4726	48	4541	47	96	1	341	4				
15	Borota	4107	49	3920	49	4	0	147	2				
16	Bugac	5582	42	7130	56	47	0	271	2				
17	Bugacpusztaháza	2411	54	1823	43	60	1	66	2				
18	Császártöltés	4098	49	3280	41	323	4	499	6				
19	Csátalja	1143	29	2449	63	2	0	312	8				
20	Csávoly	1161	24	3338	71	10	0	234	5				
21	Csengőd	809	16	3646	75	177	4	257	5				
22	Csikéria	831	31	1580	63	2	0	167	6				

Sor- szám	Település	Térségi területfelhasználási kategóriák szerinti megoszlás											
		Erdőgazdálkodási térség		Mezőgazdasági tér- ség		Vízgazdálkodási térség		Települési térség		Sajátos terület- felhasználási térség - napelempark			
		ha	%	ha	%	ha	%	ha	%	ha	%		
23	Csölyospálos	1249	18	5130	80	8	0	120	2				
24	Dávod	972	14	5496	79	122	2	329	5				
25	Drágszél	4	0	1154	92	4	0	105	8				
26	Dunaegyháza	103	10	594	59	109	11	206	20				
27	Dunafalva	1244	21	3997	70	304	5	247	4				
28	Dunapataj	424	4	7750	87	312	3	558	6				
29	Dunaszentbenedek	290	12	1641	71	198	9	181	8				
30	Dunatetőten	53	1	2961	68	1191	28	115	3				
31	Dunavecse	136	2	5904	89	147	2	475	7				
32	Dusnok	863	15	4487	78	49	1	347	6				
33	Érsekcsanád	3067	51	2086	37	265	5	410	7				
34	Érsekhalma	2059	75	525	19	25	1	145	5				
35	Fajsz	657	20	1992	63	360	11	189	6				
36	Felsőfajos	396	33	566	51	18	2	161	14				
37	Felsőszentiván	11	0	5083	95	52	1	208	4				
38	Foktő	214	7	2464	78	225	7	243	8				
39	Fülpöpháza	603	12	3892	84	152	3	57	1				
40	Fülpöpiakab	936	39	1232	54	41	2	105	5				
41	Fülpöszállás	394	4	8078	89	389	4	271	3				
42	Gara	612	10	4879	82	238	4	267	4				
43	Gátér	83	3	2668	86	212	7	125	4				
44	Géderlak	280	15	1456	78	3	0	135	7				
45	Hajós	2881	31	5727	65	38	0	347	4				

Térségi területfelhasználási kategóriák szerinti megoszlás												
Sor- szám	Település	Erdőgazdálkodási térség		Mezőgazdasági tér- ség		Vizgazdálkodási térség		Települési térség		Sajátos terület- felhasználású térség – napelempark		
		ha	%	ha	%	ha	%	ha	%	ha	%	
46	Harkakötöny	2243	41	2791	54	154	3	81	2			
47	Harta	256	2	11464	88	926	7	344	3			
48	Helvécia	2239	37	3158	59	15	0	235	4			
49	Hercegszántó	1370	20	4956	73	165	2	364	5			
50	Homokmégy	132	2	6196	88	446	6	276	4			
51	Imrehegy	3535	49	3345	49	3	0	141	2			
52	Izsák	2190	19	6870	61	945	8	1371	12			
53	Jakabszállás	2962	40	3315	49	84	1	725	10			
54	Jánoshalma	4688	35	7664	59	11	0	856	6			
55	Jászszentlászló	1852	30	3768	63	68	1	341	6			
56	Kalocsa	52	1	3919	73	30	1	1316	25			
57	Kaskantyú	3364	57	2260	39	697	1	163	3			
58	Katymár	1617	23	5083	71	545	2	290	4			
59	Kecel	1969	17	8517	75	143	0	926	8			
60	Kecskemét	8674	26	16690	52	163	1	6616	21			
61	Kelebia	4261	62	1346	22	41	3	836	13			
62	Kéleshalom	3893	62	2191	37	70	0	78	1			
63	Kerekegyháza	1921	23	5056	63	25	1	1085	13			
64	Kiskőrös	791	7	8143	80	2	2	1084	11			
65	Kiskunfélegyháza	3460	13	20102	79	1037	1	1916	7			
66	Kiskunhalas	10598	47	8720	37	1	1	3205	14	101	1	
67	Kiskunmajsa	8042	35	13046	60	4	0	1038	5			
68	Kisszállás	3499	37	5324	59	56	0	368	4			

Sor- szám	Település	Térségi területfelhasználási kategóriák szerinti megoszlás											
		Erdőgazdálkodási térség		Mezőgazdasági tér- ség		Vízgazdálkodási térség		Települési térség		Sajátos terület- felhasználási térség – napelempark			
		ha	%	ha	%	ha	%	ha	%	ha	%		
69	Kömpöc	997	33	1930	65	179	0	65	2				
70	Kunadacs	3525	39	5238	58	96	1	171	2				
71	Kunbaja	804	23	2320	70	4	0	247	7				
72	Kunbaracs	3551	62	1896	37	47	0	57	1				
73	Kunfehértó	3718	47	3767	49	60	0	334	4				
74	Kunpeszér	1911	24	5672	74	323	0	148	2				
75	Kunszállás	131	6	1813	87	2	0	138	7				
76	Kunszentmiklós	600	3	15796	93	10	0	738	4				
77	Ladánybene	2151	51	1809	46	177	0	111	3				
78	Lajosmizse	5839	34	9425	59	2	0	1138	7				
79	Lakitelek	2103	37	2648	50	8	1	659	12				
80	Madaras	947	19	3560	73	122	0	402	8				
81	Mátételke	23	1	2654	95	4	0	112	4				
82	Mélykút	2775	22	8132	66	109	0	1431	12				
83	Miske	129	3	3821	91	304	0	246	6				
84	Móricgát	1167	34	2040	64	312	0	80	2				
85	Nagybaracska	1389	36	1802	48	198	9	247	7				
86	Nemesnádudvar	987	16	4534	78	1191	1	317	5				
87	Nyárlőrinc	2293	33	4063	63	147	0	271	4				
88	Ordas	188	11	1060	64	49	19	95	6				
89	Öregcsertő	84	2	4000	93	265	0	203	5				
90	Orgovány	2099	21	7076	72	25	4	336	3				
91	Páhi	698	17	2871	75	360	3	207	5				

Sor- szám	Település	Térségi területfelhasználási kategóriák szerinti megoszlás											
		Erdőgazdálkodási térség		Mezőgazdasági tér- ség		Vízgazdálkodási térség		Települési térség		Sajátos terület- felhasználási térség – napelempark			
		ha	%	ha	%	ha	%	ha	%	ha	%		
92	Pálmonostora	789	14	4099	78	18	4	223	4				
93	Petőfiszállás	1684	24	4840	73	52	1	165	2				
94	Pirtó	1872	53	1311	39	225	1	230	7				
95	Rém	1745	43	2018	51	152	0	229	6				
96	Solt	1212	9	9944	75	41	5	1435	11				
97	Soltszentimre	120	3	4126	93	389	0	184	4				
98	Soltvadkert	3122	27	6687	63	238	1	977	9				
99	Sükösd	2812	29	5803	63	212	2	588	6				
100	Szabadszállás	2546	15	12174	75	3	6	683	4				
101	Szakmár	57	1	6796	91	38	4	297	4				
102	Szalkszentmárton	829	10	6387	78	154	4	657	8				
103	Szank	3378	43	3815	53	926	1	229	3				
104	Szentkirály	4608	44	5366	54	15	0	204	2				
105	Szeremle	580	17	2557	76	165	4	110	3				
106	Tabdi	420	19	1497	70	446	2	184	9				
107	Tass	185	2	6603	89	3	4	368	5				
108	Tataháza	85	3	2320	89	945	0	200	8				
109	Tázlár	2661	35	4000	55	84	2	555	8				
110	Tiszaalpár	1304	14	6793	75	11	4	598	7				
111	Tiszakécske	2841	21	8745	66	68	2	1470	11				
112	Tiszaug	749	29	1370	56	30	7	206	8				
113	Tompa	3568	43	3667	46	42	0	921	11				
114	Újsolt	121	3	3082	95	117	0	82	2				

Sor- szám	Település	Térségi területfelhasználási kategóriák szerinti megoszlás											
		Erdőgazdálkodási térség		Mezőgazdasági tér- ség		Vizgazdálkodási térség		Települési térség		Sajátos terület- felhasználású térség – napelempark			
		ha	%	ha	%	ha	%	ha	%	ha	%		
115	Újtelek	0	0	821	86	41	0	136	14				
116	Uszód	59	2	2151	88	278	4	136	6				
117	Városföld	175	3	5642	91	226	0	343	6				
118	Vaskút	1788	25	4717	66	1	0	633	9				
119	Zsana	4321	48	4375	51	70	0	94	1				

1/3. melléklet: A közúthálózat Bács-Kiskun megyét érintő elemei

Gyorsforgalmi utak

Meglévő gyorsforgalmi utak

- M5: (Budapest) – Kecskemét – Kiskunfélegyháza – (Szeged – Röszke – Szerbia)
- M8: (– Baracs – Dunaújváros) – Apostag –
- M9: (– Szekszárd) – Dusnok –

Tervezett gyorsforgalmi utak

- M44: (Nagykőrös (M8)) – (Békéscsaba)
- M8: (Balatonfőkajár (M7) – Sárbogárd – Baracs), Apostag – Kecskemét – (Szolnok (M4))
- M9: (Nagycenk (M85) – Szombathely – Vasvár – Rábahídvég (M80) – Vasvár (M80) – Zalaegerszeg – Nagykanizsa – Kaposvár – Dombóvár – Szekszárd), Dusnok – (Szeged (M5))

Főutak

Meglévő főutak

- 5. sz. főút: (Budapest – Dabas) – Kecskemét – Kiskunfélegyháza – (Szeged – Röszke – Szerbia)
- 44. sz. főút: Kecskemét (5. sz. főút) – (Békéscsaba)
- 441. sz. főút: (Cegléd (4. sz. főút) – Nagykőrös) – Kecskemét
- 445. sz. főút: Kecskemét (M5) – Kecskemét (44. sz. főút)
- 451. sz. főút: Kiskunfélegyháza (5. sz. főút) – (Csongrád – Szentes (45. sz. főút))
- 51. sz. főút: (Budapest (M0)) – Kalocsa – Baja – Hercegszántó – (Szerbia)
- 511. sz. főút: Baja (51. sz. főút) – Baja (55. sz. főút)
- 52. sz. főút: Kecskemét (5. sz. főút) – Solt – (Dunaföldvár (6. sz. főút))
- 53. sz. főút: Solt (52. sz. főút) – Kiskunhalas – Tompa – (Szerbia)
- 54. sz. főút: Kecskemét (5. sz. főút) – Soltvadkert – Sükösd (51. sz. főút)
- 541. sz. főút: Kecskemét (5. sz. főút) – Kecskemét (54. sz. főút)
- 542. sz. főút: Kiskunfélegyháza (5. sz. főút) – Kiskunfélegyháza (5. sz. főút) (Távlatban az 5. sz. főút részeként)
- 55. sz. főút: (Szeged (5. sz. főút)) – Baja – (Bátaszék (M6))
- 551. sz. főút: Baja (51. sz. főút) – Baja (511. sz. főút)

Tervezett főutak

- 57. sz. főút: (Mohács) – Csátalja (51. sz. főút)
- 512. sz. főút: Kalocsa térsége (51. sz. főút) – (Paks térsége (M6))
- Kalocsa (51. sz. főút) – Kecel (54. sz. főút)
- Soltvadkert (53. sz. főút) – Kiskunmajsa – (Kistelek – Mindszent – Derekegyház – Nagymágocs – Orosháza (M47))
- Kiskunfélegyháza (5. sz. főút) – Kiskunhalas – Mélykút – Kunbaja – (Szerbia)

Főutak tervezett településelkerülő szakaszai

- 5. sz. főút: Lajosmizse
- 451. sz. főút: Gátér
- 51. sz. főút: Solt, Harta, Dunapataj, Kalocsa, Sükösd – Érsekcsanád, Baja (délkeleti elkerülő), Bátmonostor, Nagybaracska
- 5125. jelű út nyomvonalán Kalocsa nyugati elkerülő út - Foktő - Bátya
- 52. sz. főút: Solt
- 53. sz. főút: Akasztó, Kiskőrös, Soltvadkert, Kiskunhalas
- 54. sz. főút: Jakabszállás, Bócsa, Soltvadkert, Kecel, Császártöltés, Hajós

- 541. sz. főút: Kecskemét
- 55. sz. főút: Csávolgy, Felsőszentiván, Tataháza, Mélykút

Meglévő térségi szerepű összekötő utak

- 4501 – Alpár-Tiszaújfaluy összekötő út
- 4502 – Tiszaújfaluy-(Csongrád) összekötő út
- 4503 – Pálmonostora-Gátér-összekötő-út
- 4504 – Pálmonostora-(Csanytelek) összekötő út
- 4505 – Lakitelek-Kapásfaluy összekötő út
- 4518 – Gátér-(Pusztaszer) összekötő út
- 4622 – Kecskemét-Lakitelek összekötő út
- 4623 – Szentkirály-Tiszakécske összekötő út
- 4625 – (Szolnok)-Kiskunfélegyháza összekötő út
- 5105 – Apostag-Solt összekötő út
- 5106 – Dunapataj-Foktó-Kalocsa összekötő út
- 5107 – Nagybaracska-(Mohács) összekötő út
- 5122 – Kalocsa északi összekötő út
- 5151 – Hercegszántó-(Homorúd) összekötő út
- 5203 – (Kiskunlacháza)-Izsák összekötő út
- 5211 – Lajosmizse-Kunszentmiklós összekötő út
- 5212 – Ladánybene-Kerekegyháza összekötő út
- 5213 – Szabadszállás-Szalkszentmárton összekötő út
- 5214 – Kecskemét-Kerekegyháza-Szabadszállás összekötő út
- 5215 – Kerekegyháza-Fülöpháza összekötő út
- 5216 – Solt, Tételhegyi összekötő út
- 5217 – Szabadszállás-Kaskantyú összekötő út
- 5218 – Kecskemét-Kerekegyháza összekötő út
- 5301 – Kecskemét-Kalocsa összekötő út
- 5302 – Izsák-Kiskunfélegyháza összekötő út
- 5303 – Kecskemét-Kiskörös összekötő út
- 5304 – Kisizsák-Fülöpszállás összekötő út
- 5305 – Dunatétlen-Harta összekötő út
- 5306 – Csengőd-Akasztó összekötő út
- 5307 – Csengőd-Tabdi összekötő út
- 5308 – Dunapataj-Szakmár-Kalocsa összekötő út
- 5309 – Kecel-Kiskunhalas összekötő út
- 5311 – Szakmár-Bátya összekötő út
- 5312 – Kalocsa-Kunbaja [Bácsalmás határátkelő]- (Szerbia) összekötő út
- 5313 – Homokmégy-Császártöltés összekötő út
- 5314 – Kiskecemét összekötő út
- 5401 – Városföld-Kunszállás összekötő út
- 5402 – Kiskunfélegyháza-Kiskunhalas összekötő út
- 5403 – Kiskunfélegyháza összekötő út
- 5404 – Bócsa-Kiskunmajsa (Szank-Kiskunmajsa) összekötő út
- 5405 – Soltvadkert-(Szeged) összekötő út
- 5406 – Tázlár-Pirtó összekötő út
- 5407 – Bugacpusztaháza-Jászszentilászló összekötő út
- 5408 – Kiskunhalas-(Szeged) összekötő út
- 5409 – Kiskunmajsa-(Pusztamérges) összekötő út
- 5411 – Kiskunmajsa-(Kisitelek-Ópusztaszer) összekötő út
- 5412 – Kiskunhalas-Csávolgy összekötő út
- 54121 – (Csengele)-Kiskunmajsa összekötő út
- 54125 – Kiskunfélegyházi összekötő út
- 5413 – Balotaszállás-(Öttömös) összekötő út
- 5414 – Jánoshalma-Borota összekötő út
- 5416 – Jánoshalma-Kisszállás összekötő út
- 5429 – Pusztamérges-(Öttömös) összekötő út
- 5441 – Petőfiszállás összekötő út
- 5442 – Csólyospálos-Kömpöc összekötő út
- 5501 – Kelebia-Baja összekötő út
- 5503 – Tataháza-Bácsalmás összekötő út
- 5504 – Tataháza-Bácsbokod összekötő út
- 5505 – Csávolgy-Csátalja összekötő út
- 5506 – Baja-Bácsszentgyörgy összekötő út
- 5507 – Bácsalmás-Bácsszőlös összekötő út
- 5508 – Bácsalmás-Katymár-Bácsborsód összekötő út

Tervezett térségi szerepű összekötő utak

- 4623 – Szentkirály elkerülő
- 5211 – Lajosmizse elkerülő
- 5404 – Bócsa-Kiskunmajsa (Bócsa-Szank) összekötő út
- 5502 – Mélykút-Csikéria összekötő út
- Kecskemét [Hetényegyháza] elkerülő

Meglévő egyéb mellékutak

- 4511 – Tiszaug-(Kunszentmárton) összekötő út
- 4601 – (Budapest)-Tizsakécske összekötő út
- 4608 – (Cegléd)-Lajosmizse összekötő út
- 4615 – (Jászkarajenő)-Tizsakécske összekötő út
- 5202 – (Taksony)-Kecskemét összekötő út
- 5205 – (Örkény)-Tass összekötő út
- 5206 – (Bugyi)-Kunpeszér összekötő út
- 45101 – Pákapusztai bekötő út
- 45102 – Nyárlőrinci bekötő út
- 45103 – Pálmonostori bekötő út
- 45111 – Tiszaug bekötő út
- 45301 – Kohárimajor állomáshoz vezető út
- 45302 – Lakitelek állomáshoz vezető út
- 45303 – Alpár állomáshoz vezető út
- 45304 – Tiszaújfalu állomáshoz vezető út
- 45306 – Gátér állomáshoz vezető út
- 46321 – Katonatelep állomáshoz vezető út
- 46325 – Nagyrév hajóállomáshoz vezető út
- 46326 – Tizsakécske állomáshoz vezető út
- 46327 – Tizsakécske hajóállomáshoz vezető út
- 51114 – (Dömsöd)-Dunavecse bekötő út
- 51142 – Dunaegyházi bekötő út
- 51144 – Szeremlei bekötő út
- 51145 – Dunafalvi bekötő út
- 51147 – Püspökpusztai bekötő út
- 51148 – Hódunai bekötő út
- 51152 – Kálímajori bekötő út
- 51341 – Tass hajóállomáshoz vezető út
- 51342 – Dunaújváros révhez vezető út
- 51343 – Dunavecse hajóállomáshoz vezető út
- 51344 – Solt révhez vezető út
- 51345 – Harta hajóállomáshoz vezető út
- 51347 – Géderlak révhez vezető út
- 51349 – Uszód hajóállomáshoz vezető út
- 51355 – Fajsz-Dusnok hajóállomáshoz vezető út
- 52112 – Baracspusztai bekötő út

- 52121 – Tassi bekötő út
- 52122 – Szalkszentmártoni bekötő út
- 52124 – Újsolti bekötő út
- 52125 – Solti bekötő út
- 52311 – Kunszentmiklós-Tass állomáshoz vezető út
- 52312 – Szalkszentmárton állomáshoz vezető út
- 52313 – Dunavecse állomáshoz vezető út
- 52314 – Homokszentlőrinc állomáshoz vezető út
- 52317 – Szabadszállás állomáshoz vezető út
- 52319 – Miklóstelep állomáshoz vezető út
- 52321 – Solti rádióállomási bekötőút
- 53101 – Ballószög bekötő út
- 53102 – Helvéciai bekötő út
- 53105 – Dunatétéleni bekötő út
- 53106 – Csengődi bekötő út
- 53107 – Kiskőrösi bekötő út
- 53109 – Felsőereki bekötő út
- 53111 – Gombolyagi bekötő út
- 53112 – Öregtényi bekötő út
- 53113 – Alsóerek bekötő út
- 53114 – Csornai bekötő út
- 53115 – Öregcsertői bekötő út
- 53116 – Alsómégy bekötő út
- 53117 – Hillyei bekötő út
- 53118 – Dusnoki bekötő út
- 53119 – Nemesnáduddvari bekötő út
- 53121 – Harta-Nagykékesi bekötő út
- 53122 – Seregélyesi bekötő út
- 53301 – Solt állomáshoz vezető út
- 53303 – Uzovicstelep állomáshoz vezető út
- 53304 – Izsák állomáshoz vezető út
- 53305 – Dunatétélen állomáshoz vezető út
- 53306 – Soltszentimre állomáshoz vezető út
- 53307 – Harta állomáshoz vezető út
- 53311 – Kecel állomáshoz vezető út
- 53312 – Öregcsertő állomáshoz vezető út
- 54101 – Városföld bekötő út
- 54102 – Bugaci bekötő út
- 54103 – Petőfiszállási bekötő út
- 54107 – Harkakötönyi bekötő út
- 54112 – Kunfehértói bekötő út
- 54114 – Keleshalmi bekötő út
- 54116 – Borota bekötő út
- 54117 – Rémi bekötő út
- 54118 – Érsekalmi bekötő út

- 54122 – Fischerbócsai bekötő út
- 54126 – Kígyóspusztai bekötő út
- 54143 – Csólyosi bekötő út
- 54304 – Petőfiszállás állomáshoz vezető út
- 54308 – Pirtó állomáshoz vezető út
- 54309 – Kiskunmajsa állomáshoz vezető út
- 54311 – Kiskunhalas állomáshoz vezető út
- 54312 – Harkakötöny állomáshoz vezető út
- 54317 – Jánoshalma állomáshoz vezető út
- 54318 – Kisszállás állomáshoz vezető út
- 54319 – Mélykút állomáshoz vezető út
- 55101 – Mátételkei bekötő út
- 55107 – Kunbajai bekötő út II.
- 55108 – Csikériai bekötő út
- 55109 – Garai bekötő út
- 55111 – Madarasi bekötő út
- 55112 – Katymári bekötő út
- 55114 – Katymár-Újszölös bekötő út
- 55115 – Bácsszentgyörgy bekötő út
- 55301 – Tompa állomáshoz vezető út
- 55302 – Kelebia állomáshoz vezető út
- 55305 – Bácsbokod állomáshoz vezető út
- 55307 – Bácsalmás állomáshoz vezető út

Tervezett egyéb mellékutak

- 4614 - (Nagykörös)-Kiskunfélegyháza összekötő út
- Tass elkerülő
- Ladánybene – Felsőlajos
- Újsolt – Szabadszállás
- 51. sz. főút Solt – 52. sz. főút Solt
- Szabadszállás elkerülő
- Kerekegyháza – Fülöpháza
- Kerekegyháza 5212. j. elkerülő
- Kerekegyháza 5214. j. elkerülő
- Kecskemét [Hetényegyháza] – Kecskemét [Méntelek]
- Izsák elkerülő
- Ágasegyháza – 52. sz. főút
- Ballószög - 52. sz. főút
- 5303. j. Kecskemét – Kiskörös
- Szentkirály – Kocsér
- Kecskemét – (Csongrád)
- Tiszakécske – (Tiszajenő) elkerülő
- Tiszaalpár átkötés
- Bugac – Fülöpkab
- Fülöpkab – Petőfiszállás

- Kunbaracs – (Tatárszentgyörgy)
- Soltvadkert – Kaskantyú
- Kaskantyú – Bócsa
- Kalocsa – Újtelek [Gombolyag] – Dunapataj [Szelidi-tó]
- Szakmár – Öregcsertő [Csorna]
- Dusnok – Miske
- Dusnok – Rémm
- Borota – Érsekhalma
- Homokmégy [Hillye] – Császártöltés
- Császártöltés – Kéleshalom
- Kiskunhalas tehermentesítő
- Kiskunmajsa elkerülő
- Csólyospálos – 5409 j. út
- 5312. j. Jánoshalma – Kisszállás
- Borota – Tataháza
- 5507. j. Bácsszőlős – Csikéria
- Bácsalmás elkerülő
- Kunbaja – Bácsalmás
- Szeremle – Dunafalva
- Hercegszántó – Bácsszentgyörgy
- Tompa – Kelebia

1/4. melléklet: Országos és térségi kerékpárútvonalak Bács-Kiskun megyét érintő elemei
Meglévő országos kerékpárútvonalak

6. Alsó-Dunamente kerékpárútvonal (6-os jelű Euro Velo®):

- 6.A: (Budapest – Dunaharaszti – Taksony – Dunavarsány – Majosháza – Ráckeve – Dömsöd) – Dunavecse – Dunaegyháza – Solt – Dunapataj – Ordás – Dunaszentbenedek – Uszód – Foktő – Fajsz – Baja – Szeremle – Dunafalva – (Mohács – Kölked – Horvátország)

Tervezett országos kerékpárútvonalak

4. Tiszamente kerékpárútvonal (11-es jelű Euro Velo®):

- 4.A: (Gönc – Telkibánya – Bózsza – Pálháza – Füzérradvány – Mikóháza – Sátoraljaújhely – Sárospatak – Bodrogolaszi – Vámosújfalva – Olaszliszka – Szegilong – Szegi – Bodrogkisfalud – Bodrogkeresztúr – Tarcal – Tokaj – Tiszaladány – Tiszatardos – Tiszalök – Tiszadada – Tiszadob – Tiszaújváros – Tiszapalkonya – Tiszatarján – Tiszakeszi – Ároktő – Tiszadorogma – Tiszabábolna – Poroszló – Sarud – Kisköre – Tizzasúly – Kőtelek – Nagykörű – Szolnok – Tószeg – Tiszavárkony – Tiszajenő) – Tizsakécske – Lakitelek – Tiszaalpár – (Csongrád – Baks – Ópusztaszer – Sándorfalva – Szeged – Röske – Szerbia)

5. Dél-alföldi határmente kerékpárútvonal (Tompá – Mohács között 13-as jelű Euro Velo®)::

- 5.A: (Debrecen – Létavértes – Biharkeresztés – Sarkad – Gyula – Lökösháza – Battonya – Mezőhegyes – Tótkomlós – Orosháza – Hódmezővásárhely – Szeged – Mórahalom) – Tompa – Bácsalmás – Nagybaracska – (Mohács)
- 5.C: Nagybaracska – Dávod – (Szerbia)

6. Alsó-Dunamente kerékpárútvonal (6-os jelű Euro Velo®):

- 6.D: (Mohács) – Hercegszántó – (Szerbia)

32. Jászok, kiskunok földje kerékpárútvonala:

- (Jászberény – Cegléd – Nagykőrös) – Kecskemét – Bugacpusztaháza

43. Körösvölgyi kerékpárútvonala:

- (Románia – Gyula – Békéscsaba – Békés – Mezőberény – Gyomaendrőd – Szarvas – Öcsöd – Csongrád) – Kiskunfélegyháza – Bugacpusztaháza

51. Csongrádi kerékpárútvonala:

- (Románia – Nagylak – Makó – Szeged) – Kiskunmajsa – Jászszentlászló – Bugac

61. A Közép-magyarországi kerékpárútvonala:

- Bugacpusztaháza – Soltvadkert – Kiskőrös – Dunapataj – (6.A Alsó-Dunamente kerékpárút Duna-pataj és Solt közötti szakasza) – Solt – (Dunaföldvár – Cece – Simontornya – Tamási)

62. Sió-völgyi kerékpárútvonala:

- Fajszt – (Szekszárd - Sióagárd - Kölesd - Sárszentlőrinc - Simontornya - (61. Közép-magyarországi kerékpárút Simontornya és Tolnanémedi közötti szakasza) - Szabadhídvég – Siófok)

Tervezett térségi kerékpárútvonalak

Velence–Gyula kerékpáros túraútvonala

- (Dunaújváros) – Dunavecse – (6.A sz. Alsó-Dunamente kerékpárút Dunavecse és Szalkszentmárton közötti szakasza) – Szalkszentmárton – Szabadszállás – Kerekegyháza – Kecskemét (32.) – Nyárlőrinc – Lakitelek – (4. sz. Tiszamente kerékpárút Lakitelek és Csongrád közötti szakasza)

Egyéb kerékpárútvonalak

- (Pörboly) – Baja (6.A) – Csávoly – Felsőszentiván – Tataháza – Mélykút – Kisszállás – (Ásotthalom)
- Solt (6.A) – Dunatétlen – Akasztó – Kiskőrös (61.) – Soltvadkert – Pirtó – Kiskunhalas – Tompa (5.A) – (Szerbia)
- Baja – Érsekcsanak – Sükösd – Nemesnádudvar – Hajós – Császártöltés – Kecel – Soltvadkert
- Kecskemét (32.) – Városföld – Kunszállás – Fülöpjakab – Bugac – (51. Csongrádi kerékpárút Bugac és Kiskunmajsa közötti szakasza) – Kiskunmajsa – Kömpöc – (Kistelek – Ópusztaszer)
- Tass (6.A) – Kunszentmiklós – Kerekegyháza
- Lajosmizse – Lajosmizse (Velence–Gyula kerékpáros túraútvonala)
- Kunszentmiklós – Szabadszállás – Fülöpszállás – Izsák – Orgovány (32.)
- Kiskőrös (61.) – Páhi – Izsák – Ágasegyháza – Kecskemét [Szarkás] – Kecskemét (32.)
- (Paks) – Foktő (6.A) – Kalocsa – Öregcsertő – Kiskőrös
- Sükösd (6.A) – Sükösd
- Baja (6.A) – Bátmonostor – Nagybaracska – (Dél-alföldi határmente kerékpárút Nagybaracska és Csátalja közötti szakasza) – Csátalja – Dávod – Hercegszántó – (Szerbia)
- Baja (6.A) – Vaskút – Gara (5.A) – Bácsszentgyörgy – (Szerbia)
- Kiskunhalas – Kunfehértó – Jánoshalma – Mélykút
- Bácsalmás – Tataháza
- (Tizsakürt) – Tiszaug – (Tizsasas)
- Lakitelek (4.A) – Tiszaug – (Tizsakürt)
- Tizsakécske (4.A) – (Kocsér)

- Kiskunfélegyháza (43.) – Petőfiszállás – Pálmonostora – (Tömörkény)
- Kiskunhalas – Zsana – (Üllés)
- Kelebia (5.A) – Öttömös

1/5. melléklet: A vasúthálózat Bács-Kiskun megyét érintő elemei

Tervezett nagysebességű vasútvonal

- (Ausztria és Szlovákia – Hegyeshalom térsége és Rajka térsége – Budapest [XI. kerület, Kelenföld] – Budapest [Budapest Liszt Ferenc Nemzetközi Repülőtér]) – (Röszke és Kübekháza – Szerbia és Románia)

Meglévő országos törzshálózati vasúti pályák

- 140 (Cegléd) – (Szeged)
- 142 (Budapest [X. kerület, Kőbánya–Kispest]) – Lajosmizse – Kecskemét
- 150 (Budapest [IX. kerület, Ferencváros]) – Kelebia – (Szerbia)
- 154 (Bátaszék) – Baja – Kiskunhalas
- 155 Kiskunhalas – Kiskunfélegyháza

Tervezett országos törzshálózati vasúti pályák

- 392 Bácsalmás – Csikéria – (Szerbia)

Meglévő országos vasúti mellékvonalak

- 145 (Szolnok) – Kecskemét
- 146 Kiskunfélegyháza – (Kunszentmárton elágazás)
- 147 Kiskunfélegyháza – (Szentés – Orosháza)
- 148 Kecskemét [KK] – Kiskőrös [KK]
- 149 Törökfái – Kiskunmajsa [KK]
- 151 Kunszentmiklós-Tass – Dunapataj
- 152 Kecskemét alsó – Fülöpszállás
- 153 Kiskőrös – Kalocsa
- 390 Baja (Dunaparti elágazás) – Baja Dunapart
- 391 Baja – Baja-külső

Tervezett országos vasúti mellékvonalak

- Dunapataj – Kalocsa
- Kecel – Baja – (Szerbia)

1/6. melléklet: A gyorsforgalmi és főúthálózat, valamint a vasúti törzshálózat nagy hídjai a Dunán és a Tiszán Bács-Kiskun megyében

Meglévő közúti hidak

- (Dunaújváros) – Dunavecse (M8, Duna)
- (Dunaföldvár) – Solt (52. sz. főút, Duna)
- (Bogyiszló) – Fajszt (M9, Duna)
- Baja (55. sz. főút, Duna)

Tervezett közúti hidak

- (Paks) – Foktő (új főút, Duna)
- Tiszaug – Lakitelek (M44, Tisza)

Meglévő vasúti hidak

- Baja (Duna)

1/7. melléklet: Határátkelők Bács-Kiskun megyében

Meglévő határátkelők

Szerbia felé közúton:

- Hercegszántó (51. sz. főút)
- Bácsszentgyörgy (5506. sz. út, fejlesztésre szorul)
- Kunbaja (Bácsalmási határátkelő) (5312. sz. út)
- Tompa (53. sz. főút)

Szerbia felé vasúton:

- Kunbaja (Kelebia határátkelő)

Tervezett határátkelők

Szerbia felé vasúton:

- Csikéria
- Hercegszántó

Szerbia felé közúton:

- Kunbaja

1/8. melléklet: Repülőterek Bács-Kiskun megyében

Közös felhasználású katonai és polgári repülőtérre fejleszthető repülőtér

- Kecskemét

Meglévő térségi repülőtér

- Kalocsa – Foktő - Uszód
- Kecskemét [Matkópuszta]
- Jakabszállás

1/9. melléklet: Nemzetközi és országos vízi utak, kikötők Bács-Kiskun megyében

Vízi utak

A vízi út neve	A szakasz (fkm – fkm)	A vízi út osztálya
Duna (nemzetközi vízi út)	1641-1433	VI/C
Tisza	403-254	II
Tisza	254-160	IV

Meglévő országos kikötők

A Dunán:

- Baja

Meglévő térségi kikötők

A Dunán:

- Dunavecse
- Foktő
- Kalocsa

Tervezett térségi kikötők

A Dunán:

- Tass
- Solt

Meglévő kompátkelőhelyek

A Dunán:

- (Paks) – Ordas (géderlaci kompátkelő)
- (Dunaszekcső) – Dunafalva

A Tiszán:

- Tizsakécske – (Nagyrév)

1/10. melléklet: Térségi logisztikai központok Bács-Kiskun megyében

Meglévő térségi logisztikai központok

- Baja
- Kecskemét
- Kiskunfélegyháza
- Kiskunhalas
- Kalocsa – Foktő – Uszód
- Tompa

Tervezett térségi logisztikai központok

- Kelebia

1/11. melléklet: Kiserőművek Bács-Kiskun megyében

Meglévő térségi jelentőségű 5-50 MW közötti névleges teljesítőképességű erőművek:

- Borota
- Csátalja
- Felsőszentiván
- Foktő
- Jánoshalma
- Kecskemét
- Kiskunfélegyháza
- Kiskunmajsa
- Kunszállás
- Mátételke
- Mélykút
- Tataháza
- Rév
- Vaskút

Tervezett térségi jelentőségű 5-50 MW közötti névleges teljesítőképességű erőművek:

- Kiskunhalas
- Kunszállás
- Rév
- Tázlár

– Vaskút

1/12. melléklet: A villamosenergia-átviteli és elosztó hálózat távvezetékek Bács-Kiskun megyét érintő elemei

Meglévő 400 kV-os átviteli hálózat távvezetékek /ágazati szám/

– (Paks) – (Szeged) /32/

Meglévő 220 kV-os átviteli hálózat távvezetékek elemei /ágazati szám/

– (Szolnok) – (Szeged) /75/

Meglévő térségi ellátást biztosító 132 kV-os elosztó hálózati távvezetékek

– Baja – Kiskunhalas

– Baja [Dunapart] – Baja

– Csátalja – Baja

– (Dunaújváros [OVIT]) – Solt [I. T-Papírgyár]

– (Dunaújváros [OVIT]) – Solt [II. T-Papírgyár]

– (Dunaújváros [OVIT]) – Szabadszállás

– Kalocsa – Baja [Dunapart]

– Kalocsa – Kiskörös

– Kecskemét – Kecskemét [Észak II.]

– Kecskemét – Kecskemét [Sultán út I.]

– Kecskemét – Kecskemét [Sultán út II.]

– Kecskemét – Kiskunfélegyháza [MÁV]

– Kecskemét – Lajosmizse [T-Kecskemét Észak]

– Kecskemét – (Nagykörös)

– Kiskörös – Kiskunmajsa

– Kiskunfélegyháza [DÉMÁSZ] – Kiskunfélegyháza [MÁV]

– Kiskunfélegyháza [DÉMÁSZ] – (Kistelek)

– Kiskunfélegyháza [MÁV] – (Csongrád [I.])

– Kiskunfélegyháza [MÁV] – (Csongrád [II.])

– Kiskunhalas [DÉMÁSZ] – [Kiskunhalas MÁV]

– Kiskunhalas [MÁV] – (Szeged [Kiskundorozsma])

– Kiskunmajsa – Zsana

– Lajosmizse – (Ócsa [Felsőbabád])

– (Mohács) – Csátalja

– (Paks) – Kalocsa [I.]

– (Paks) – Kalocsa [II.]

– Szabadszállás – Kecskemét

Tervezett 400 kV-os átviteli hálózat távvezetékek

– (Albertirsa - Mikebuda - Cegléd - Csemő - Nyársapát – Nagykörös) - Városföld - Kecskemét

– (Bogád) – Hercegszántó – (Szerbia)

– (Paks) – (Albertirsa)

– Kecskemét – Nyárlőrinc

– (Szolnok) – Nyárlőrinc

Tervezett térségi ellátást biztosító 132 kV-os elosztó hálózati távvezetékek

– Vaskúti Erőmű – (Kistelek)

– Ágasegyháza – Izsák

– Baja – Bácsalmás – Tompa – (Mórahalom – Szeged [Kiskundorozsma])

– (Dunaújváros [OVIT]) – (Ráckeve)

– Dusnok – Hajós

– Kecskemét – Tiszakécske

– (Szolnok) – Tiszakécske

1/13. melléklet: Szénhidrogén-szállító vezetékek Bács-Kiskun megyét érintő elemei

Meglévő nemzetközi és hazai földgázszállító vezetékek /ágazati szám/

- (Mezőtúr – Öcsöd – Tiszainoka) – Lakitelek – Városföld /301/
- (Mezőtúr – Öcsöd – Tiszainoka) – Lakitelek – Városföld /302/
- (Algyő – Ópusztaszer) – Kiskunfélegyháza – Városföld – Kecskemét – Lajosmizse – (Újhartyán – Vecsés) /303/
- Kecskemét – (Nagykörös) /303-1/
- Városföld – Kiskunfélegyháza – (Ópusztaszer – Szatymaz – Szeged [Kiskundorozsma]) /304/
- (Kardoskút – Szentés – Csongrád) – Kiskunfélegyháza – Városföld /305/
- Városföld – Kecskemét – Kunadacs – Tass – (Makád – Adony) /306/
- Kecskemét /306-01/
- Kecskemét /306-02/
- Városföld – Kecskemét – Kunadacs – Tass – (Makád – Adony) /307/
- Szank – Kiskunmajsa – (Üllés) /310/
- Zsana – Kiskunmajsa – Szank /311/
- Szank – Bugac – Városföld /312/
- Szank – Bugac – Városföld /313/
- Szank – Soltvadkert – Kalocsa – (Fadd – Szekszárd) /329/
- Szank – Kiskunhalas – Jánoshalma – Baja – (Báta – Maráza – Pécs) /330/
- Kiskunhalas /330-01/
- Városföld – Kiskunfélegyháza – (Ópusztaszer – Szatymaz – Szeged [Kiskundorozsma] – Algyő) /331/
- Városföld – Bugac – Szank – Kiskunhalas – Jánoshalma – Baja – (Báta) /335/
- (Vecsés – Újhartyán) – Lajosmizse – Kecskemét – Városföld /402/
- Kecskemét – (Nagykörös) /402-01/

Tervezett nemzetközi és hazai földgázszállító vezetékek

- Nabucco: (Románia – Nagylak – Hódmezővásárhely) – Kecskemét – (Adony – Székesfehérvár – Mór – Tét – Rajka – Ausztria)
- Déli Áramlat: (Szerbia) – Hercegszántó – (Szigetvár térsége – Tornyiszentmiklós – Szlovénia)
- Városföld – (Adony – Ercsi)

Meglévő térségi földgázelosztó vezetékek

- (Kunszentmárton) – Tiszaug
- Ágasegyháza ellátó vezeték
- Bácsalmás ellátó vezeték
- Bácsszőlős – Csikéria – Kunbaja ellátó vezeték
- Baja – Nemesnádudvar
- Balotaszállítás ellátó vezeték
- Bátmonostor – Gara
- Bátmonostor – Hercegszántó
- Bátmonostor-Dunafalva ellátó vezeték
- Bócsa ellátó vezeték
- Borota ellátó vezeték
- Bugac – Orgovány

- Bugac [Alsómonostor] ellátó vezeték
- Bugac ellátó vezeték
- Csátalja ellátó vezeték
- Csávoly - Bácsbokod ellátó vezeték
- Csengőd ellátó vezeték
- Csólyospálos ellátó vezeték
- Drágszél – Miske ellátó vezeték
- Dunaegyháza ellátó vezeték
- Dunapataj ellátó vezeték
- Dunaszentbenedek ellátó vezeték
- Érsekcsanád ellátó vezeték
- Fajsz ellátó vezeték
- Felsőlajos ellátó vezeték
- Felsőszentiván – Bácsborsód
- Felsőszentiván – Császártöltés
- Felsőszentiván ellátó vezeték
- Foktő ellátó vezeték
- Fülöpszállás ellátó vezeték
- Gátér ellátó vezeték
- Géderlak ellátó vezeték
- Hajós ellátó vezeték
- Harkakötöny ellátó vezeték
- Harta ellátó vezeték
- Helvécia ellátó vezeték
- Homorúd ellátó vezeték
- Izsák [Kisizsák] ellátó vezeték
- Jánoshalma – Kelebia
- Jánoshalma ellátó vezeték
- Kalocsa – Dunatetőtlen
- Kalocsa – Dusnok
- Kalocsa – Öregcsertő - Homokmégy
- Kalocsa – Újtelek
- Kaskantyú ellátó vezeték
- Kecskemét – Ballószög
- Kecskemét [Hetényegyháza] ellátó vezeték
- Kecskemét [Kadafalva] ellátó vezeték
- Kecskemét [Katonatelep] ellátó vezeték
- Kéleshalom ellátó vezeték
- Kerekegyháza – Izsák
- Kerekegyháza ellátó vezeték
- Kiskőrös ellátó vezeték

- Kisszállás ellátó vezeték
- Kömpöc ellátó vezeték
- Kunadacs – Kunpeszér
- Kunadacs – Soltszentimre
- Kunadacs ellátó vezeték
- Kunbaracs ellátó vezeték
- Kunfehértó ellátó vezeték
- Kunszentmiklós – Solt
- Kunszentmiklós ellátó vezeték
- Lajosmizse – Ladánybene
- Madaras ellátó vezeték
- Mátételke ellátó vezeték
- Nagybaracska ellátó vezeték
- Nagykörös ellátó vezeték
- Nemesnádudvar ellátó vezeték
- Nyárlőrinc ellátó vezeték
- Ordas ellátó vezeték
- Pálmonostora ellátó vezeték
- Petőfiszállás ellátó vezeték
- Pirtó ellátó vezeték
- Soltvadkert – Akasztó
- Soltvadkert – Imrehegy
- Soltvadkert – Páhi
- Soltvadkert ellátó vezeték
- Sükösd ellátó vezeték
- Szabadszállás ellátó vezeték
- Szakmár ellátó vezeték
- Szank – Móricgát
- Szentkirály ellátó vezeték
- Szeremle ellátó vezeték
- Tataháza ellátó vezeték
- Tázlár ellátó vezeték
- Tiszaalpár [Tiszaújfalu] – Tiszakécske
- Újsolt ellátó vezeték
- Városföld – Fülöpjakab
- Városföld ellátó vezeték
- Zsana ellátó vezeték

Meglévő kőolajszállító vezetékek

- Kiskunhalas – Szank – Pálmonostora
- (Algyő) – Pálmonostora – Kecskemét – (Pusztavacs – Százhalombatta)

Meglévő termékvezetékek

- (Cegléd) – Kecskemét
- Kecskemét

1/14. melléklet: Meglévő 1 millió m³-t meghaladó és 10 millió m³-nél kisebb tározási lehetőségek Bács-Kiskun megyében

- Kékesiréti-tározó (Dunapataj, Harta)
- Kolon tói-tározó (Csengőd, Izsák, Páhi)
- Csiraszéki-tározó (Orgovány)
- Orgoványi-tározó (Ágasegyháza, Orgovány)
- Ágasegyházi-tározó (Ágasegyháza)
- Kurjantó-tó (Fülöpszállás, Kunadacs, Szabadszállás)
- Kondor-tó (Fülöpháza, Kerekegyház, Szabadszállás)
- Szappanos-tó (Bócsa)
- Nyárlőrinc-pusztai tározó (Nyárlőrinc, Tiszaalpár)

1/15. melléklet: Meglévő kiemelt jelentőségű vízi építmények

- Tassi zsilip (Tass - Ráckevei-Duna)

1/16. melléklet: Meglévő országos és térségi csatornák

Országos csatornák

	— A	B
1	Csatorna neve	Érintett települések
2	Megkerülő	Dunapataj
3	Sárközi-II.-főcsatorna	Óregcsertő–Sükösd
4	Kadia-Ó-Duna	Hercegszántó
5	Harta-II.-összekötő-csatorna	Harta
6	KÖF–DVCS-összekötő-csatorna	Akasztó
7	Szelidi-tavi	Dunapataj–Kalocsa
8	Csorna–Foktői-csatorna	Foktő–Szakmár
9	Csillagosí-összekötő-csatorna	Homokmégy
10	Solti-árapasztó	Solt
11	Sugovica	Baja
12	Kiskunsági-főcsatorna	Tass–Akasztó
13	Homoródi-összekötő-csatorna	Miske–Dusnok
14	Karapancsai-főcsatorna	(Mohács)–Dávod/Hercegszántó
15	XXXI. Apaji-csatorna (Átok-csatorna)	Kiskunlacháza–Kunszentmiklós
16	Északi-főgyűjtő	Dunafalva–(Mohács)
17	Harta-I.-összekötő-csatorna	Dunatetőtlen
18	Klágya–Duna	Hercegszántó
19	Kékesiréti	Dunapataj–Harta
20	Duna-völgyi-főcsatorna	(Újlengyel)–Baja
21	Füzvölgyi-főcsatorna	Szalkszentmárton–Harta
22	Ferenc-tápcsatorna	Baja–Hercegszántó
23	Sárközi-I.-főcsatorna	Kalocsa–Érsekcsanád
24	Kígyósér-mellékág	Szalkszentmárton–Tass
25	V. csatorna	Dunavecse–Akasztó
26	XXX-csatorna	Alsónémedi–Kunszentmiklós


Térségi csatornák

	A	B
1	Csatorna neve	Érintett települések
2	I. övcsatorna	Szabadszállás, Izsák, Fülöpszállás, Kunbaracs, Ladánybene, Kunadacs
3	II. övcsatorna	Izsák
4	III. övcsatorna	Izsák, Páhi, Ágasegyháza, Orgovány, Solt-szentimre, Fülöpszállás, Csengőd
5	VII. csatorna	Kaskantyú, Tabdi, Soltvadkert, Tázlár, Akasztó, Kiskőrös, Bócsa, Soltvadkert, Pirtó
6	XXIII. csatorna	Kunpeszér, Kunbaracs
7	Bácsbokodi-Kígyós csatorna	Bácsborsód, Bácsbokod, Felsőszentiván, Rém, Katymár
8	Foktő-barákai tápcsatorna	Foktő
9	Holt-Duna	Nagybaracska, Dusnok, Dunafalva, Bátmonostor
10	Igali gravitációs főcsatorna	Vaskút, Hercegszántó, Gara, Bácsszentgyörgy, Hercegszántó, Dávod, Baja
11	Kígyós főcsatorna	Katymár, Madaras, Kéleshalom, Hercegszántó, Bácsszentgyörgy, Bácsalmás, Mélykút, Jánoshalma
12	Kurjantó-Kondortó	Szabadszállás, Kunadacs
13	Mátételkei-Kígyós csatorna	Borota, Tataháza, Mátételke, Bácsalmás, Jánoshalma
14	Pap I. csatorna	Csikéria, Bácsszőlős
15	Sárközi III. csatorna	Hajós, Öregcsertő, Dusnok, Nemesnádudvar, Miske, Homokmégy, Sükösd
16	Tavankúti csatorna	Bácsszőlős, Kunbaja
17	Térségi belvíz és öntözőcsatorna	Tizakécske, Kiskunhalas, Kunszállás, Kiszállás, Kunfehértó, Kelebia, Kecskemét, Gátér, Balotaszállás, Tiszaalpár, Kiskunmajsa, Nyárlőrinc, Szentkirály, Kiskunfélegyháza, Lajosmizse, Csikéria, Petőfiszállás, Csólyospálos, Szank, Zsana, Kömpöc, Városvölgy, Jászszer, Harkakötöny, Kunbaja, Ladánybene, Pálmonostora, Kunbaja
18	Vajas-toroki összekötő csatorna	Sükösd, Fajsz

1/17. melléklet: Meglévő térségi hulladékkezelő helyek Bács-Kiskun megyében

- Kecskemét
- Izsák
- Vaskút
- Kiskunhalas

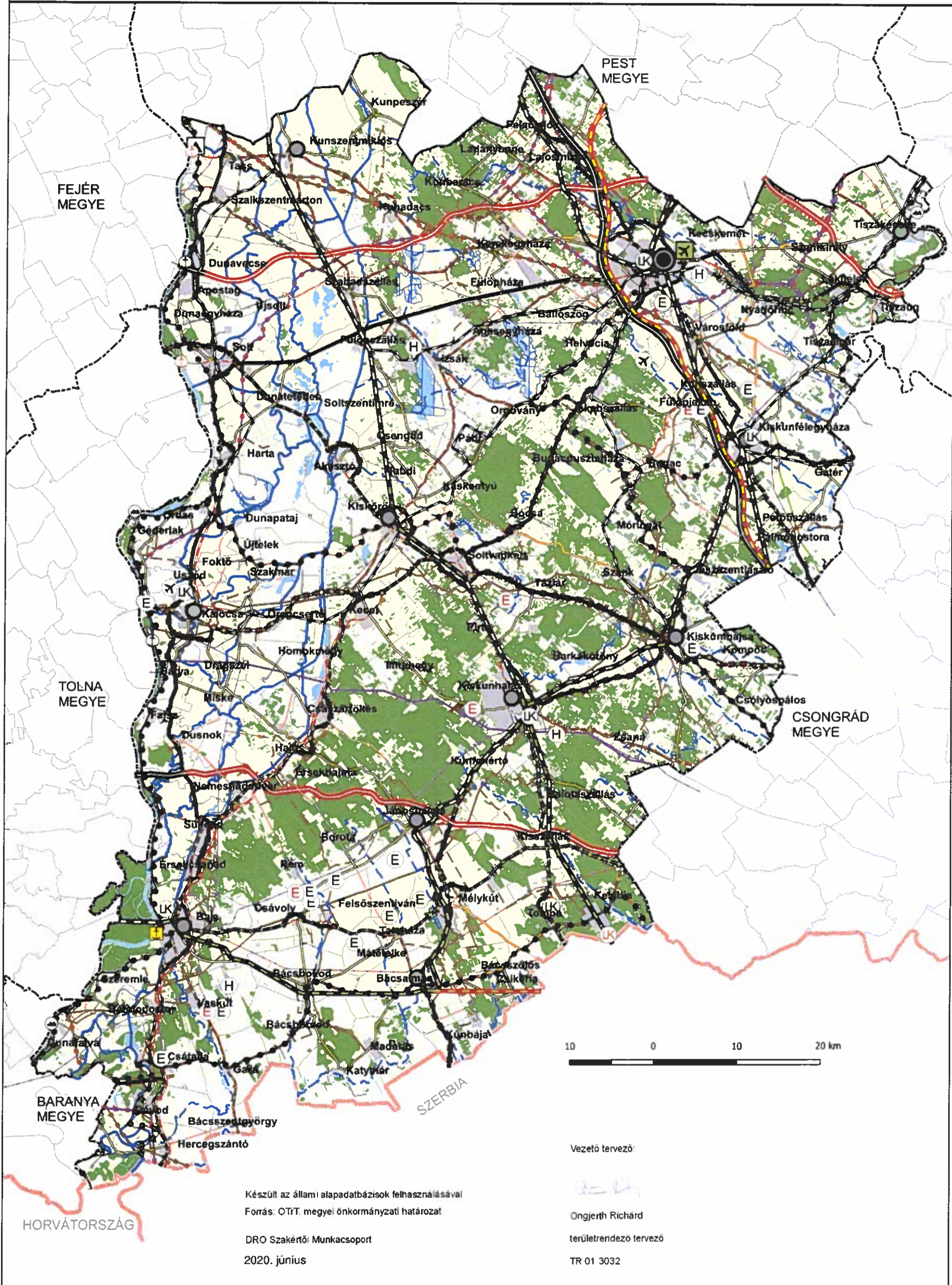
2. melléklet: Térségi szerkezeti terv

JELMAGYARÁZAT	
TERÜLETSZERKEZET, TERÜLETHASZNÁLAT	
Térségi területfelhasználási kategóriák	
	Vízgazdálkodási térség
	Erdőgazdálkodási térség
	Mezőgazdasági térség
	Települési térség
	Sajátos területfelhasználású térség
Településrendszer elemei	
	Regionális térszervező központ
	Térségi térszervező központ
TÉRSÉGI JELENTŐSÉGŰ MŰSZAKI INFRASTRUKTÚRA-HÁLÓZAT ÉS EGYEDI ÉPÍTMÉNYEK	
Közlekedési hálózatok és egyedi építmények	
Gyorsforgalmi út	
	Meglévő
	Tervezett
Főút	
	Meglévő
	Tervezett
Térségi szerepű összekötő út	
	Meglévő
	Tervezett
Mellékút	
	Meglévő egyéb mellékút
	Tervezett egyéb mellékút
Nagysebességű vasútvonal	
	Tervezett
Egyéb országos törzshálózati vasúti pálya	
	Meglévő
	Tervezett
Országos vasúti mellékvonal	
	Meglévő
	Tervezett
Közös felhasználású katonai és polgári repülőtérre fejleszthető repülőtér	
	Meglévő
Térségi repülőtér	
	Meglévő térségi repülőtér
Országos kerékpárút	
	Meglévő
	Tervezett
Térségi kerékpárút	
	Tervezett térségi kerékpárút
Országos kikötő	
	Meglévő
Térségi kikötő	
	Meglévő térségi kikötő
	Tervezett térségi kikötő
Kompátkelőhely	
	Meglévő
Térségi logisztikai központ	
	Meglévő térségi logisztikai központ
	Tervezett térségi logisztikai központ
Energetikai hálózatok és egyéb építmények	
5-50 MW névleges teljesítő-képességű erőmű	
	Meglévő
	Tervezett
400 kV-os átviteli hálózati távvezeték	
	Meglévő
	Tervezett
220 kV-os átviteli hálózati távvezeték	
	Meglévő
Kőolajszállító vezeték	
	Meglévő
Földgázszállító vezeték	
	Meglévő
	Tervezett
Földgázelosztó vezeték	
	Meglévő
Termékvezeték	
	Meglévő
Vízi létesítmények	
Kiemelt jelentőségű vízi építmény	
	Meglévő
Országos jelentőségű csatorna	
	Meglévő
Térségi csatorna	
	Meglévő
Elsőrendű árvíz-védelmi fővédvonal	
	Meglévő
Másodrendű árvízvédelmi fővédvonal	
	Meglévő
1 millió m ³ -t meghaladó térfogatú vízkár-elhárítási célú tározó	
	Meglévő
Hulladékgazdálkodás	
Térségi hulladékkezelő	
	Meglévő térségi hulladékkezelő
ALAPTÉRKÉPI ELEMELK	
	Országhatár
	Megyehatár
	Település közigazgatási határa

BÁCS-KISKUN MEGYE TERÜLETRENDEZÉSI TERVE

2. melléklet

Térségi szerkezeti terv

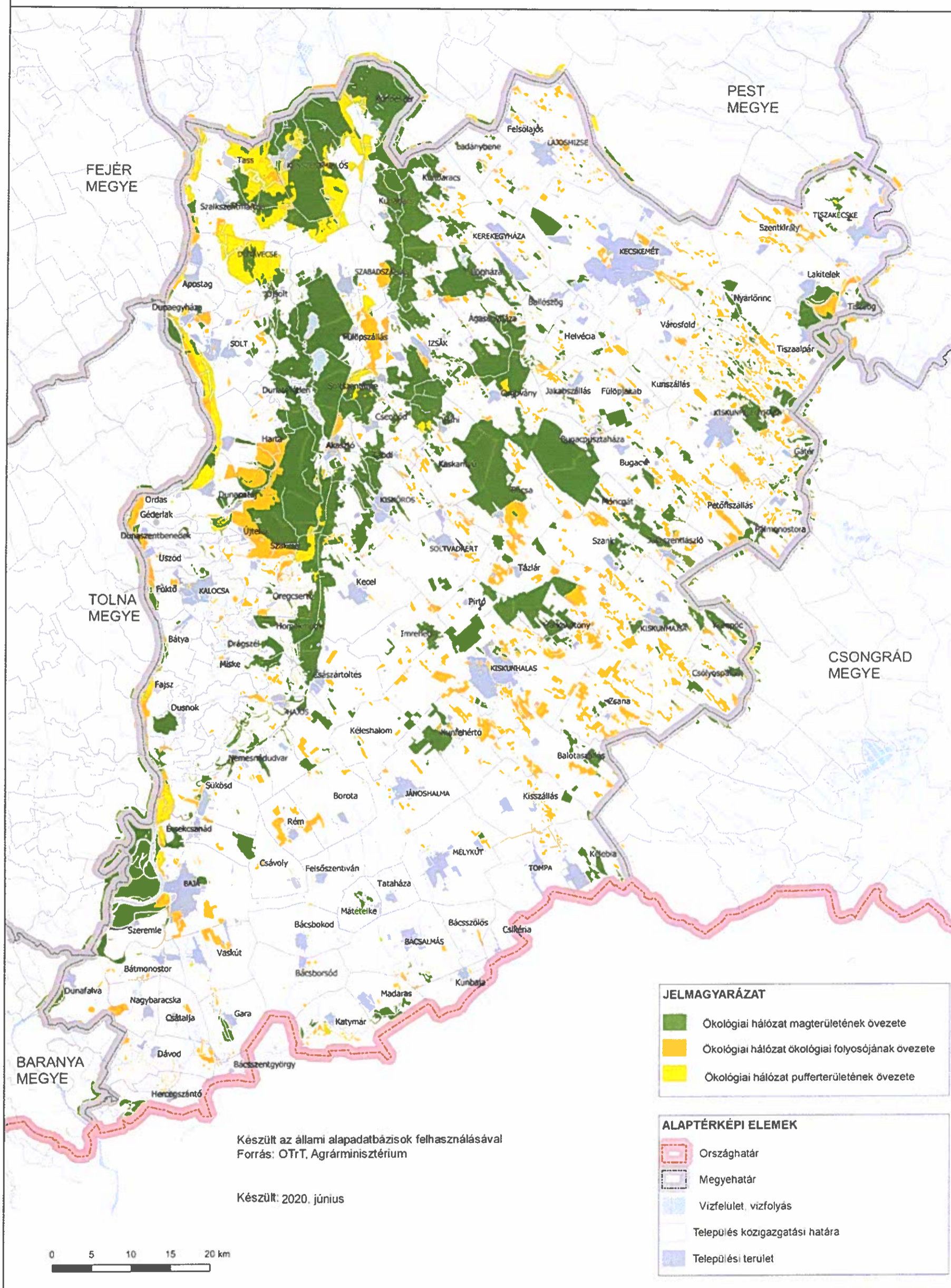


Készült az állami adatbázisok felhasználásával
 Forrás: OTT. megyei önkormányzati határozat
 DRO Szakértői Munkacsoport
 2020. június

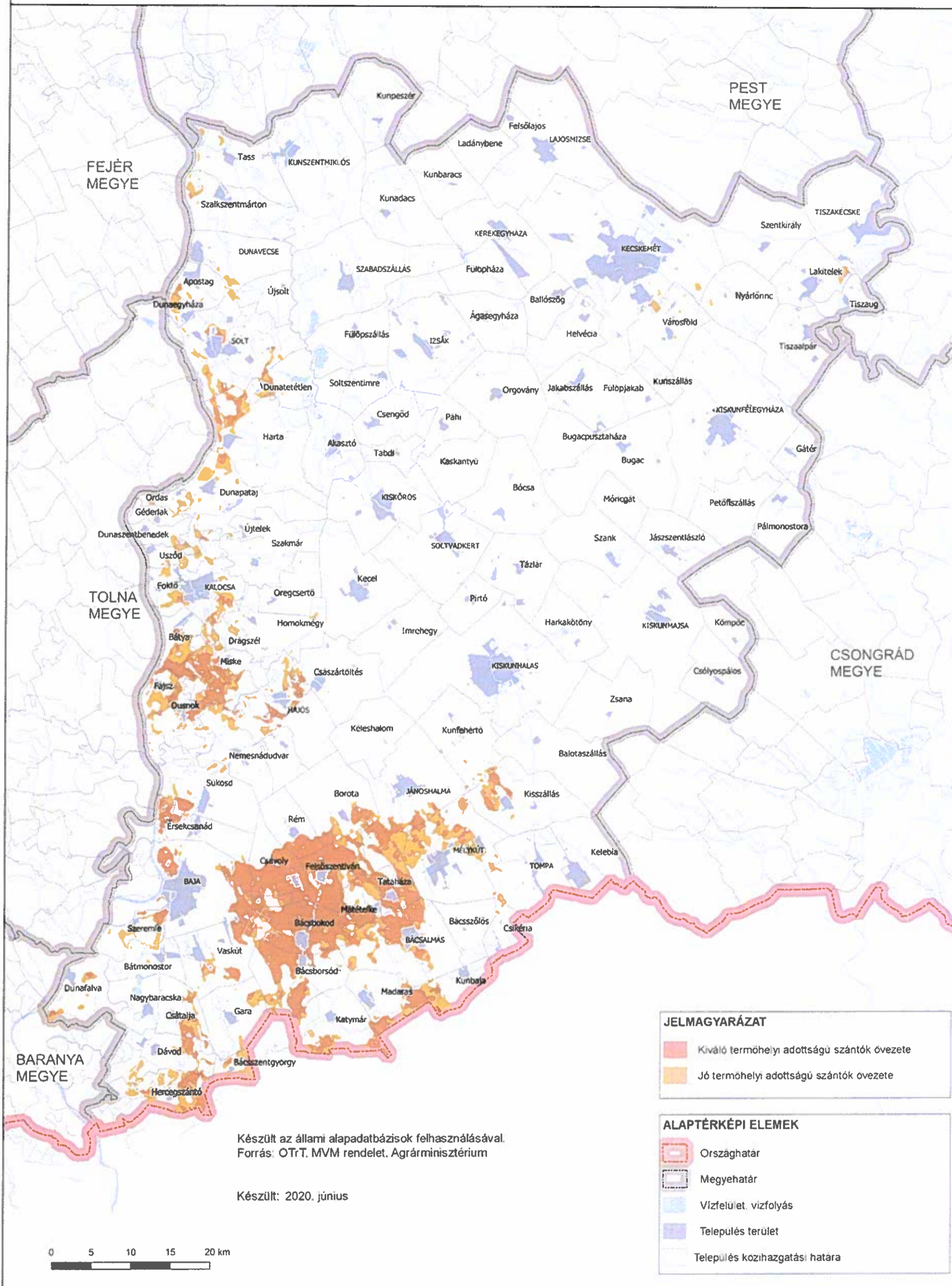
Vezető tervező:

 Ongjerth Richárd
 területrendező tervező
 TR 01 3032

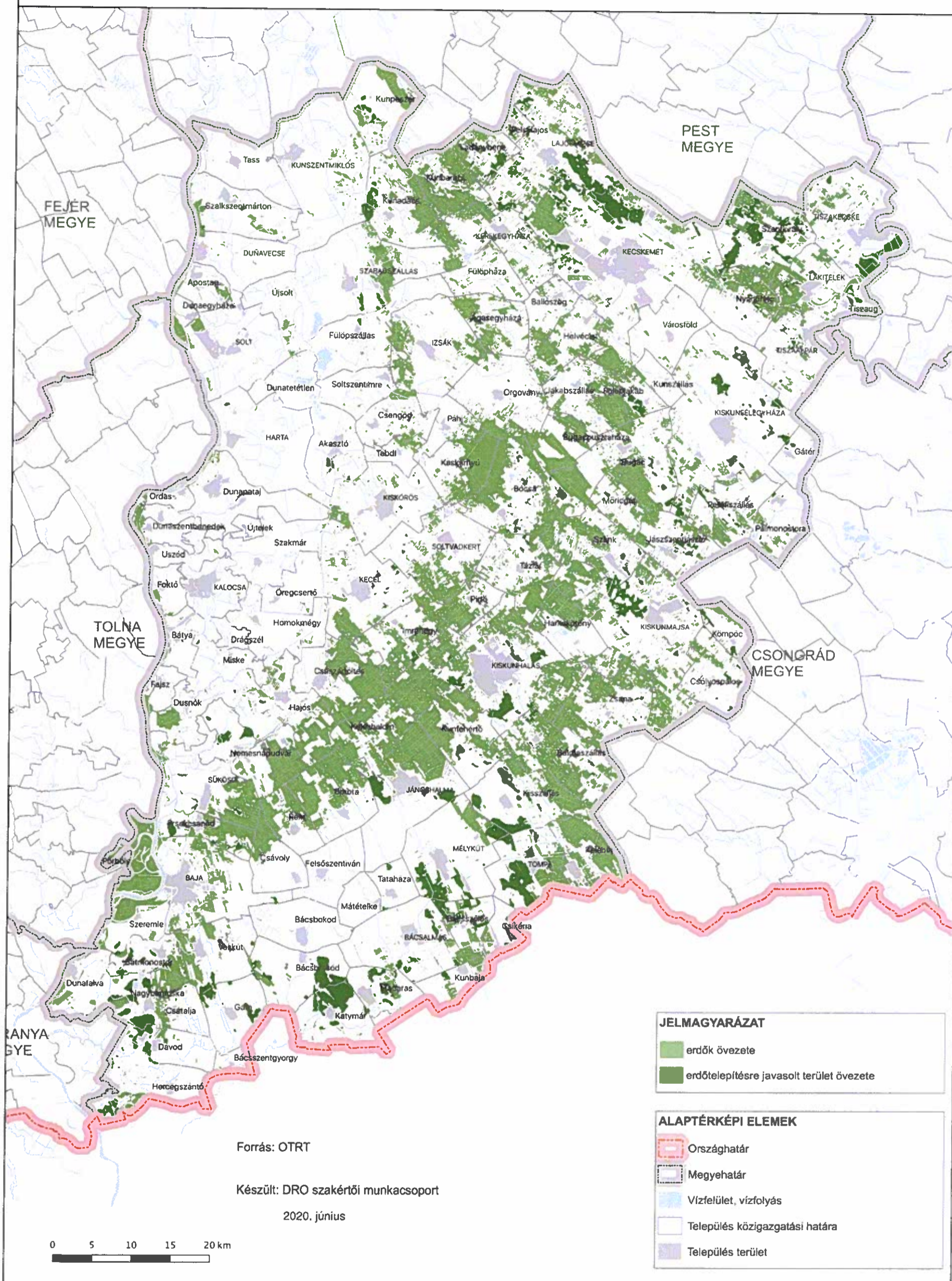
Az ökológiai hálózat övezetei



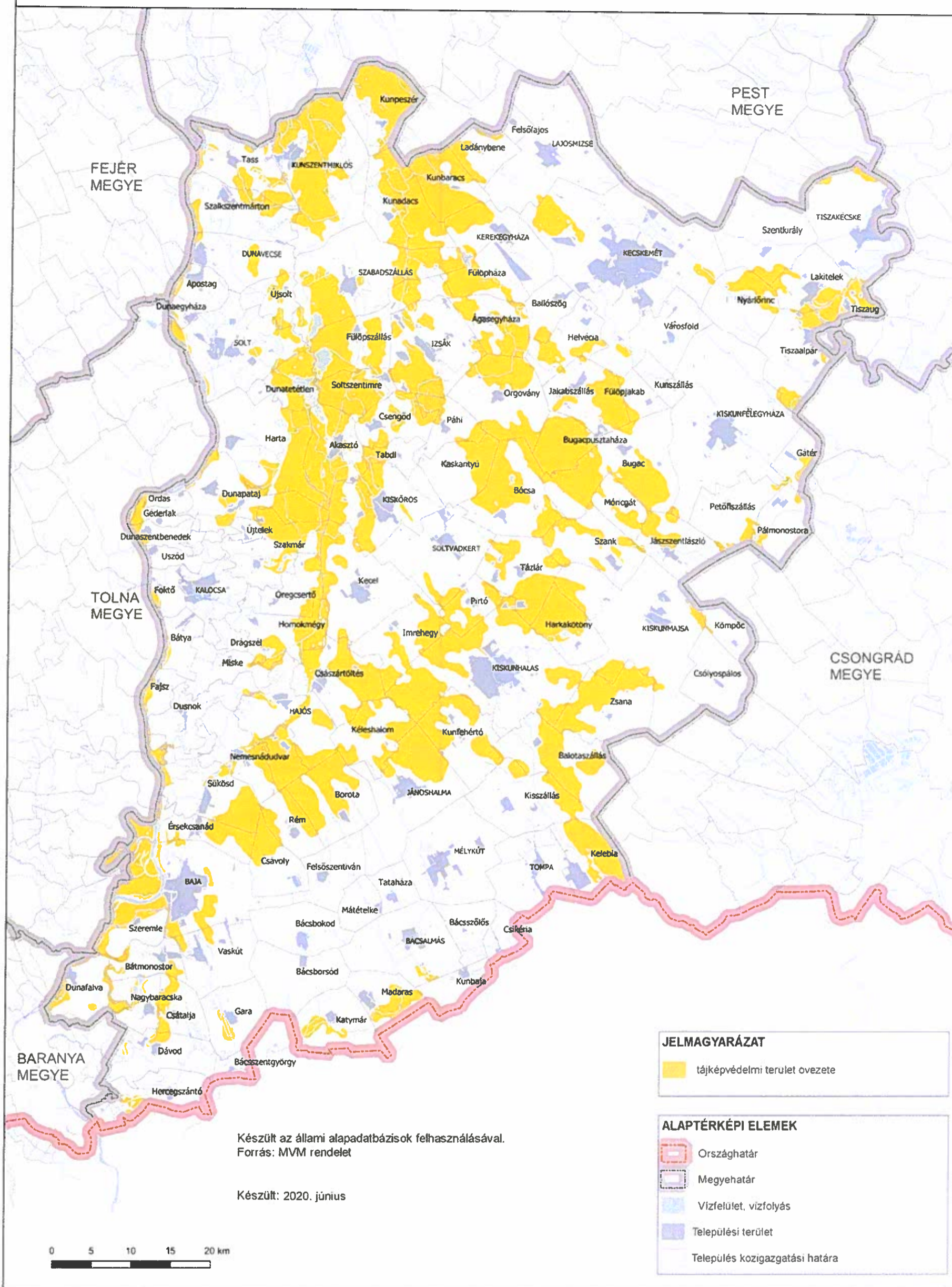
Szántóterületek övezetei



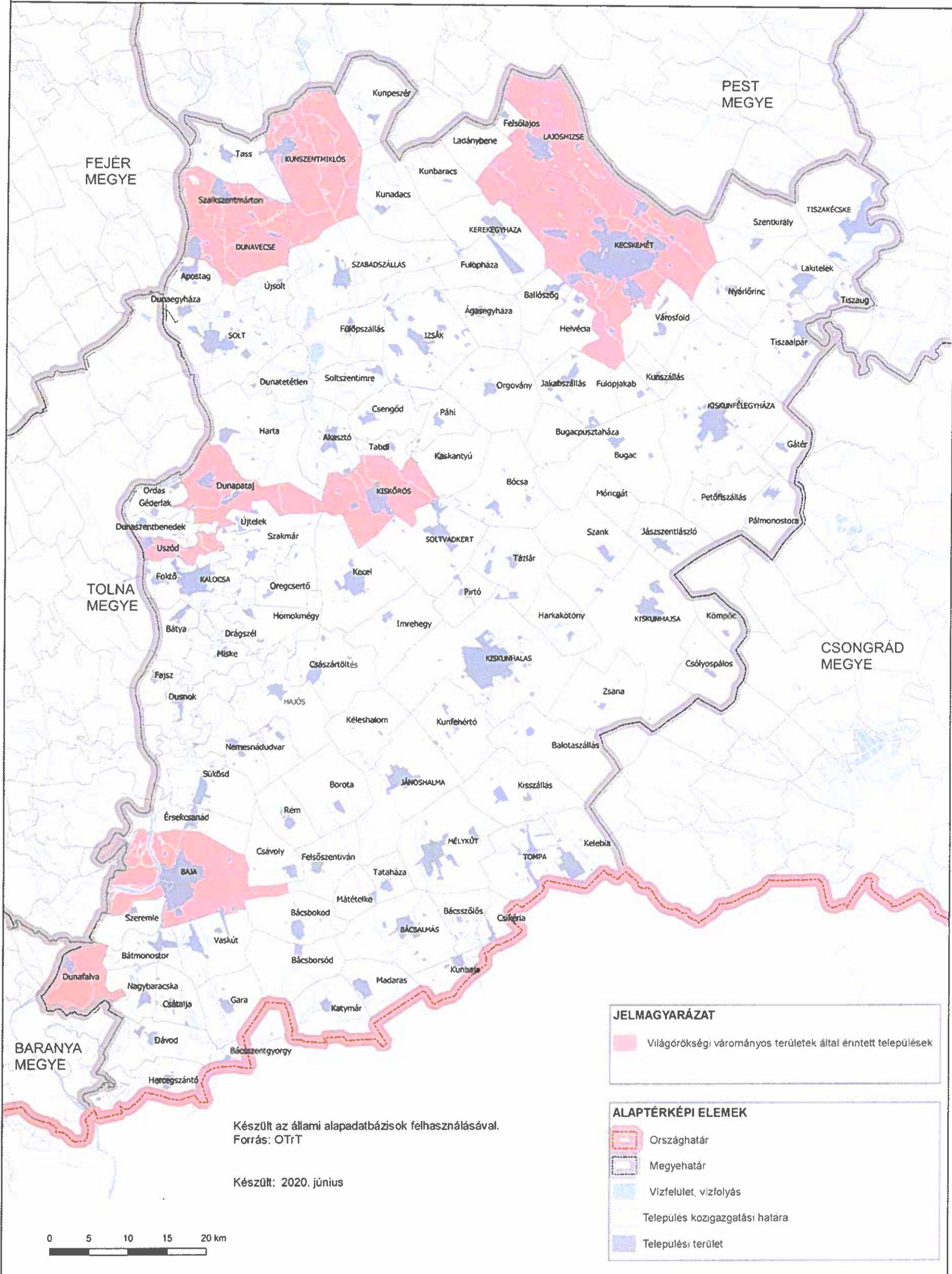
Erdők övezetei



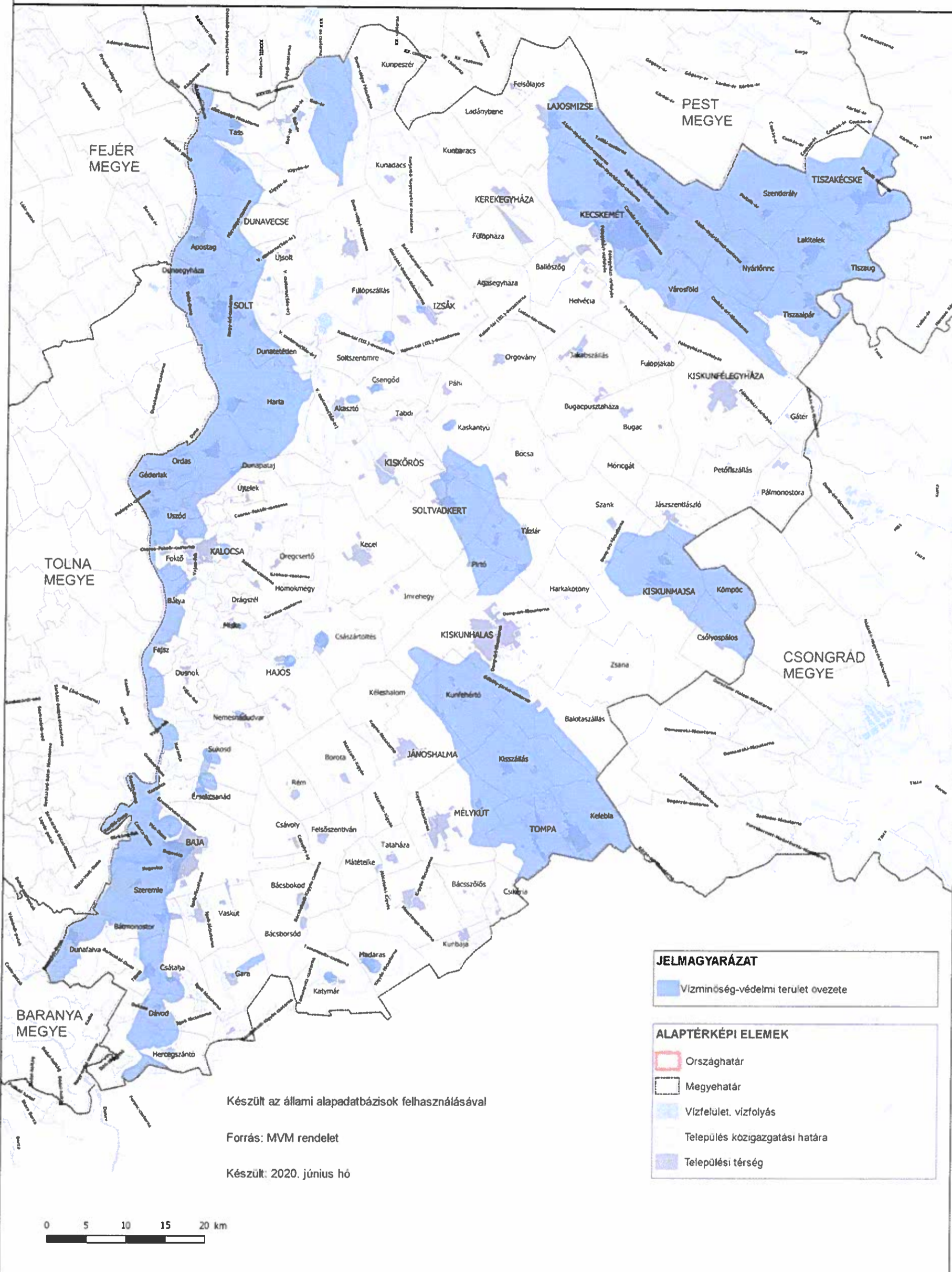
Tájképvédelmi terület övezete



Világörökségi és világörökségi várományos területek övezete



Vízminőség-védelmi terület övezete



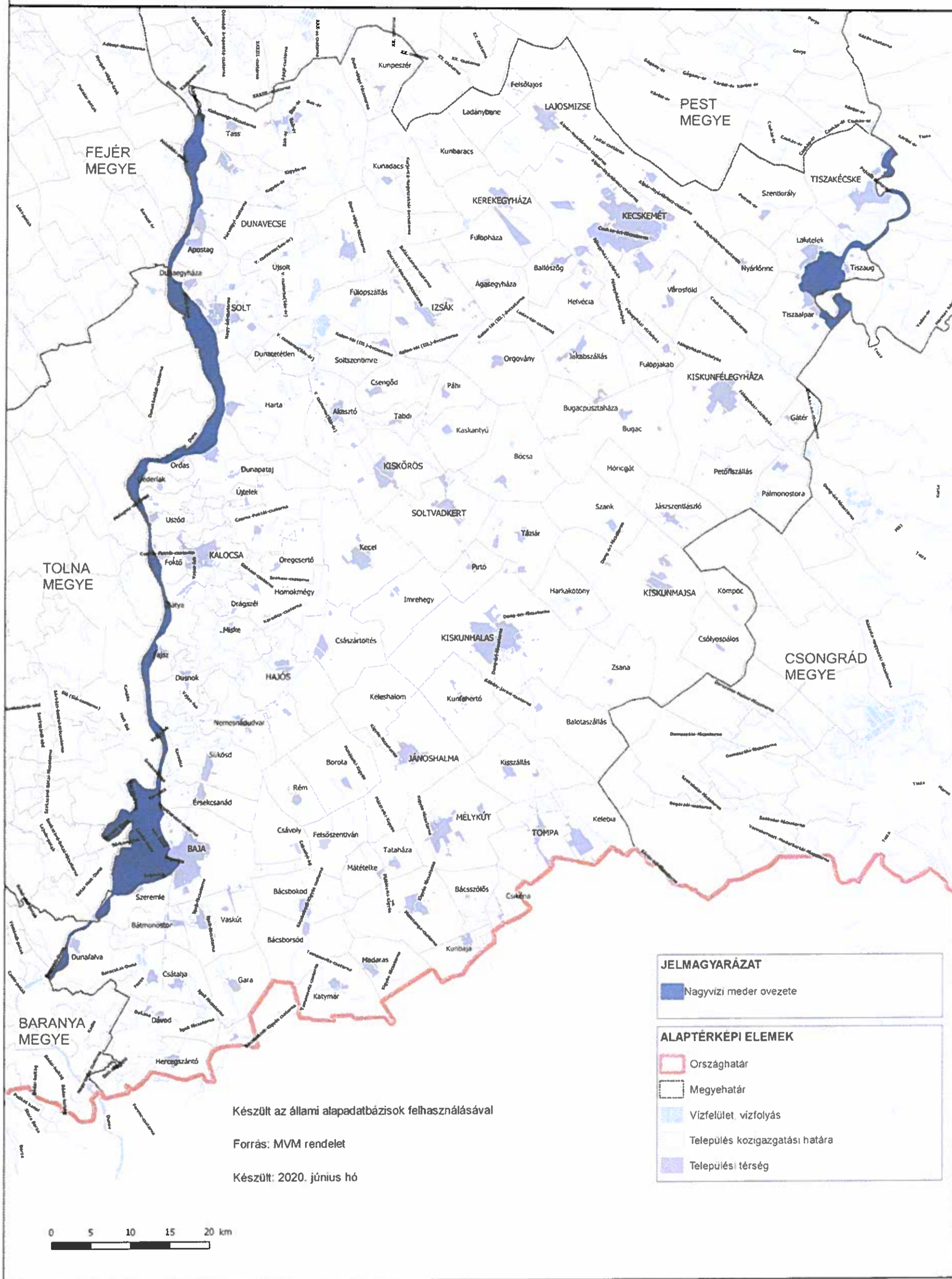
Készült az állami adatbázisok felhasználásával

Forrás: MVM rendelet

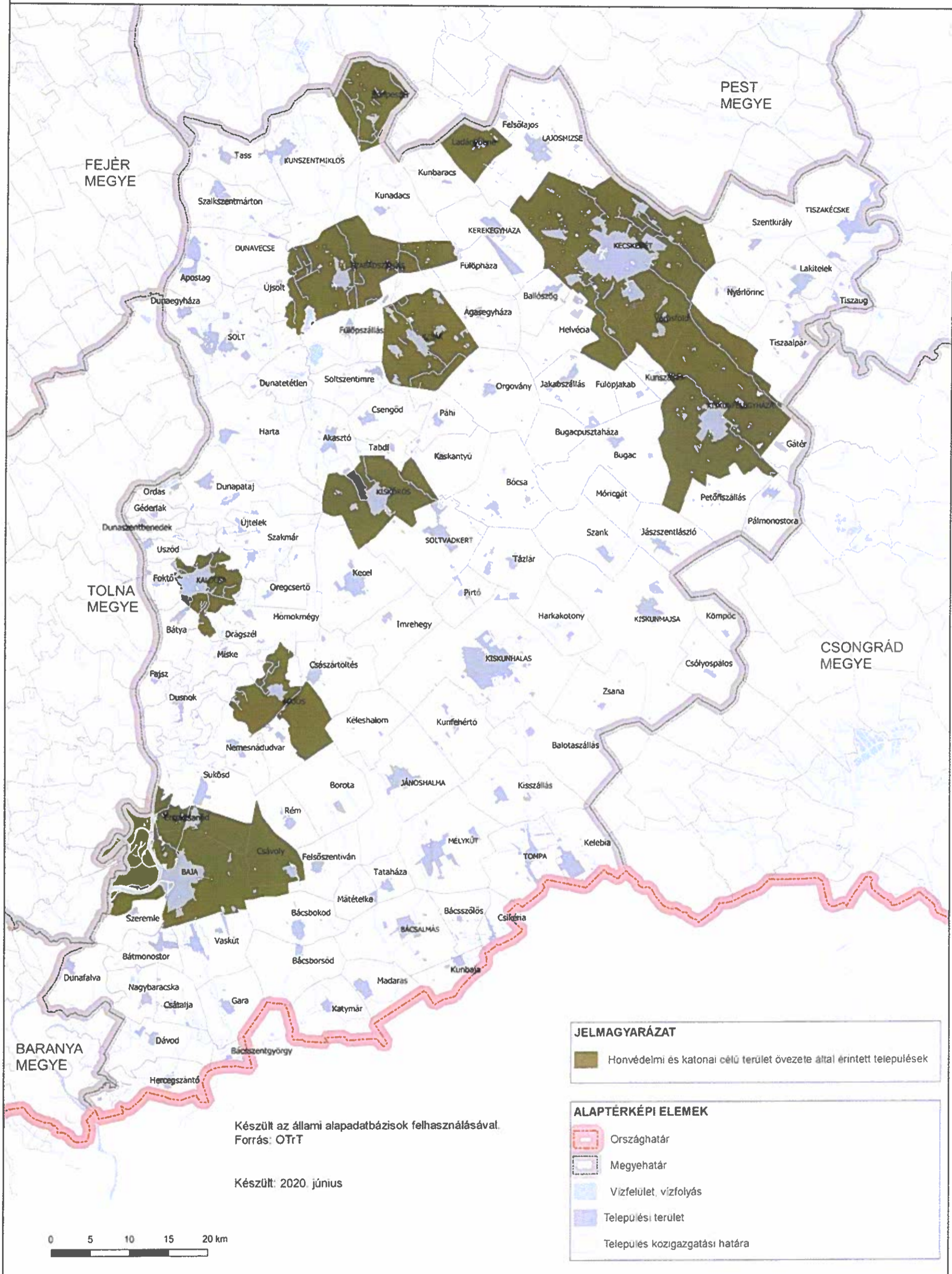
Készült: 2020. június hó



Nagyvízi meder és a VTT tározók övezete



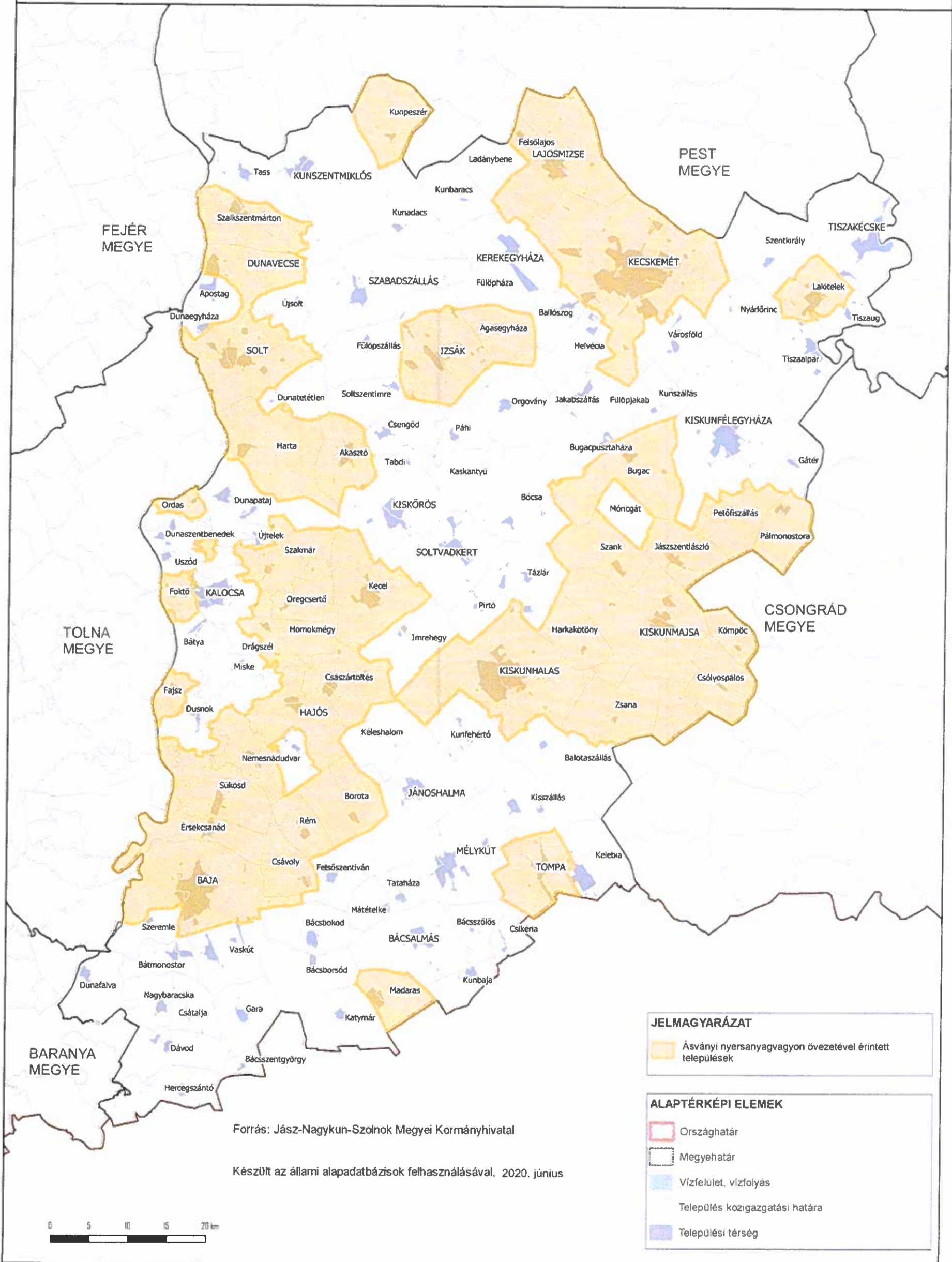
Honvédelmi és katonai célú terület övezete



BÁCS-KISKUN MEGYE TERÜLTRENDEZÉSI TERVE

3/9. melléklet

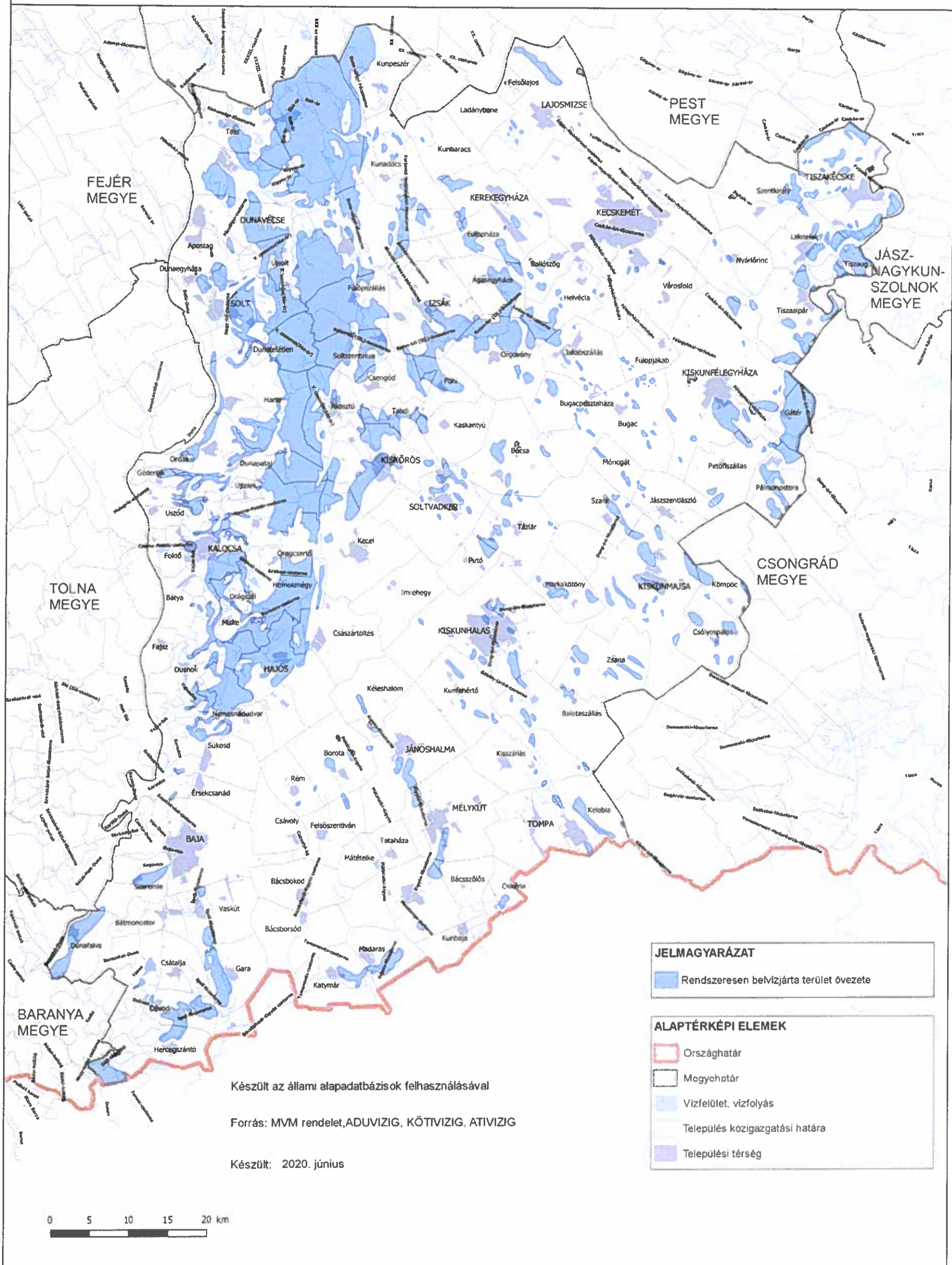
Ásványi nyersanyagvagon övezete



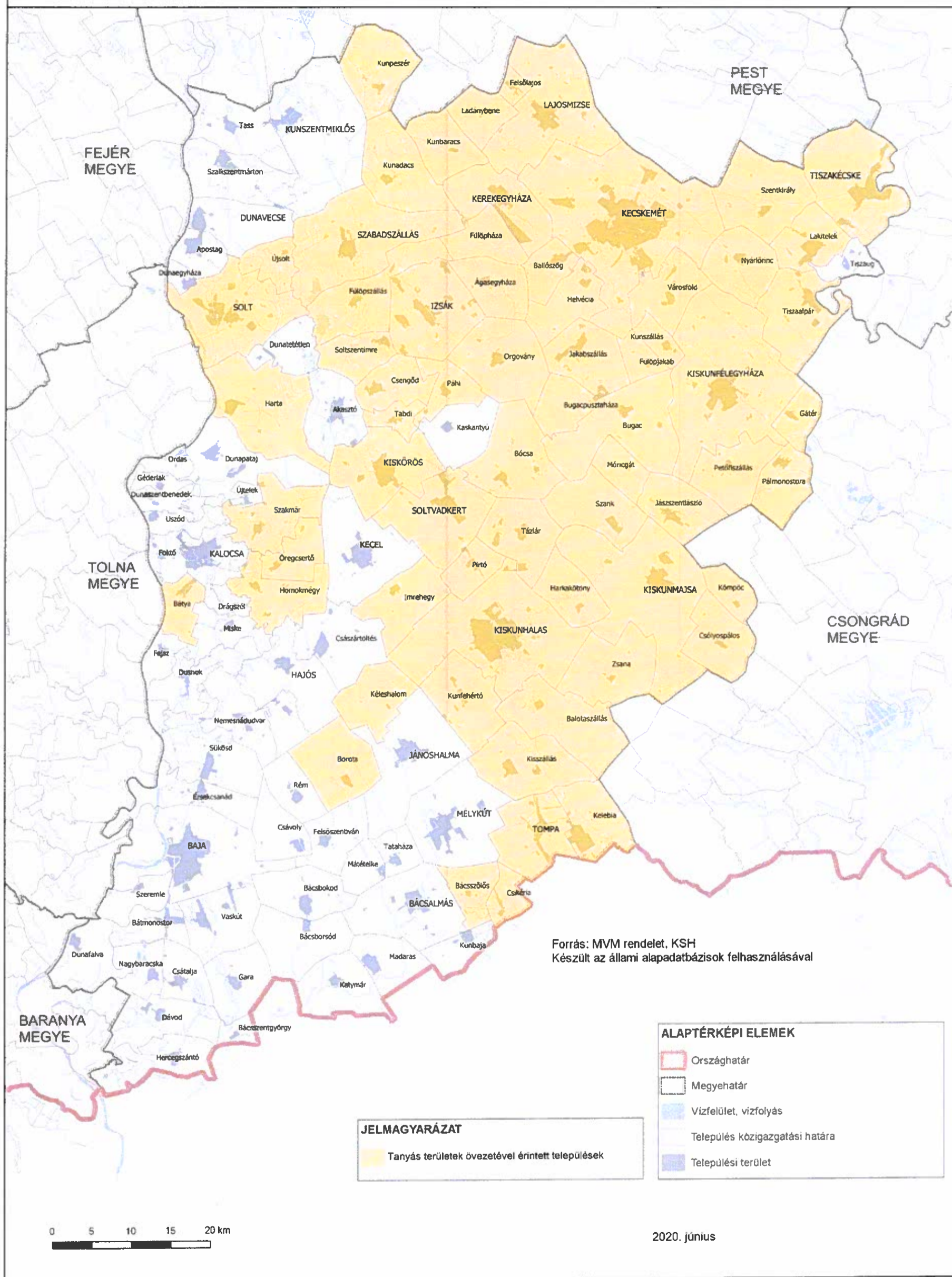
Forrás: Jász-Nagykun-Szolnok Megyei Kormányhivatal

Készült az állami alapadatbázisok felhasználásával, 2020. június

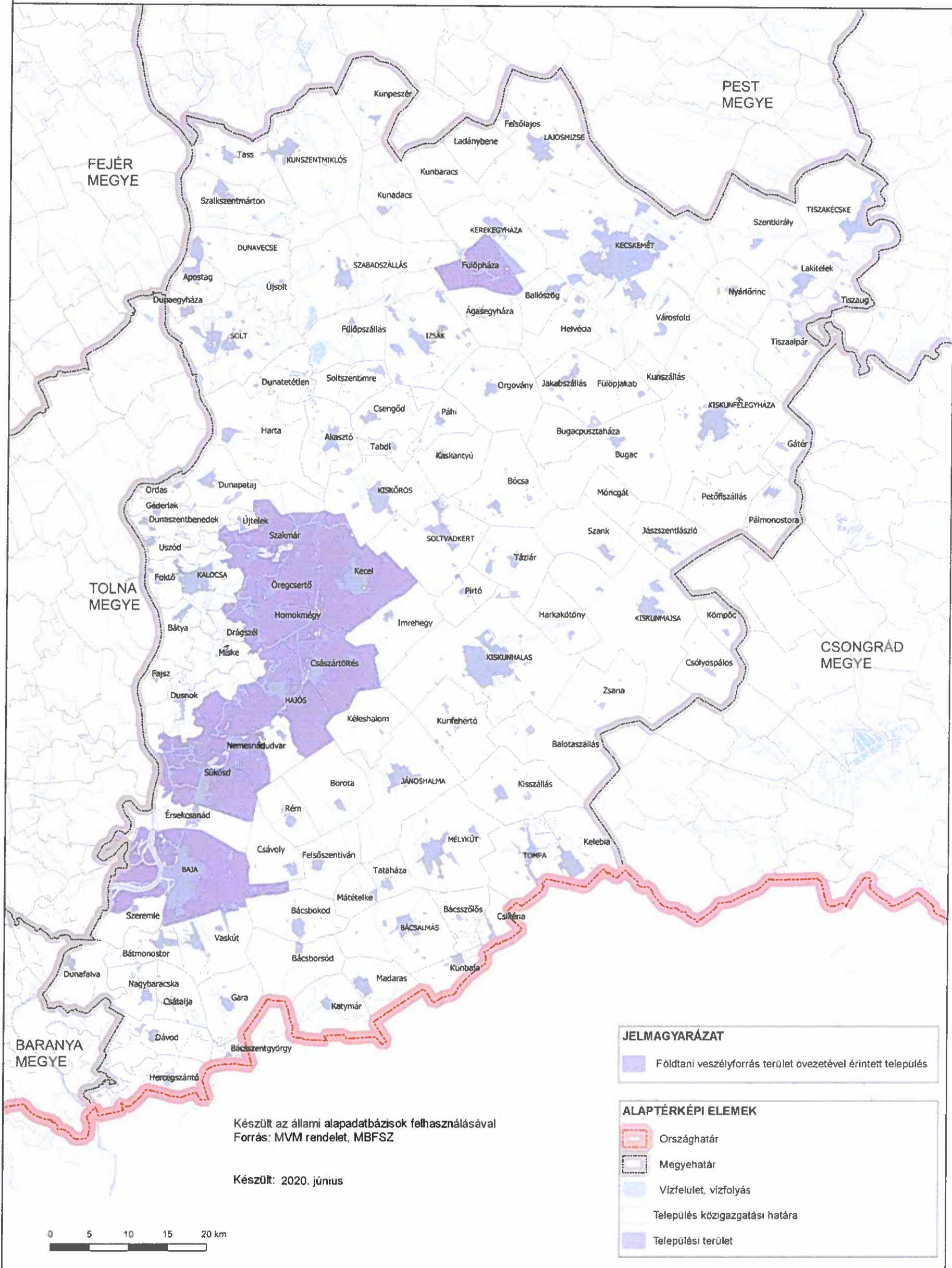
Rendszeresen belvízjárta területek övezete



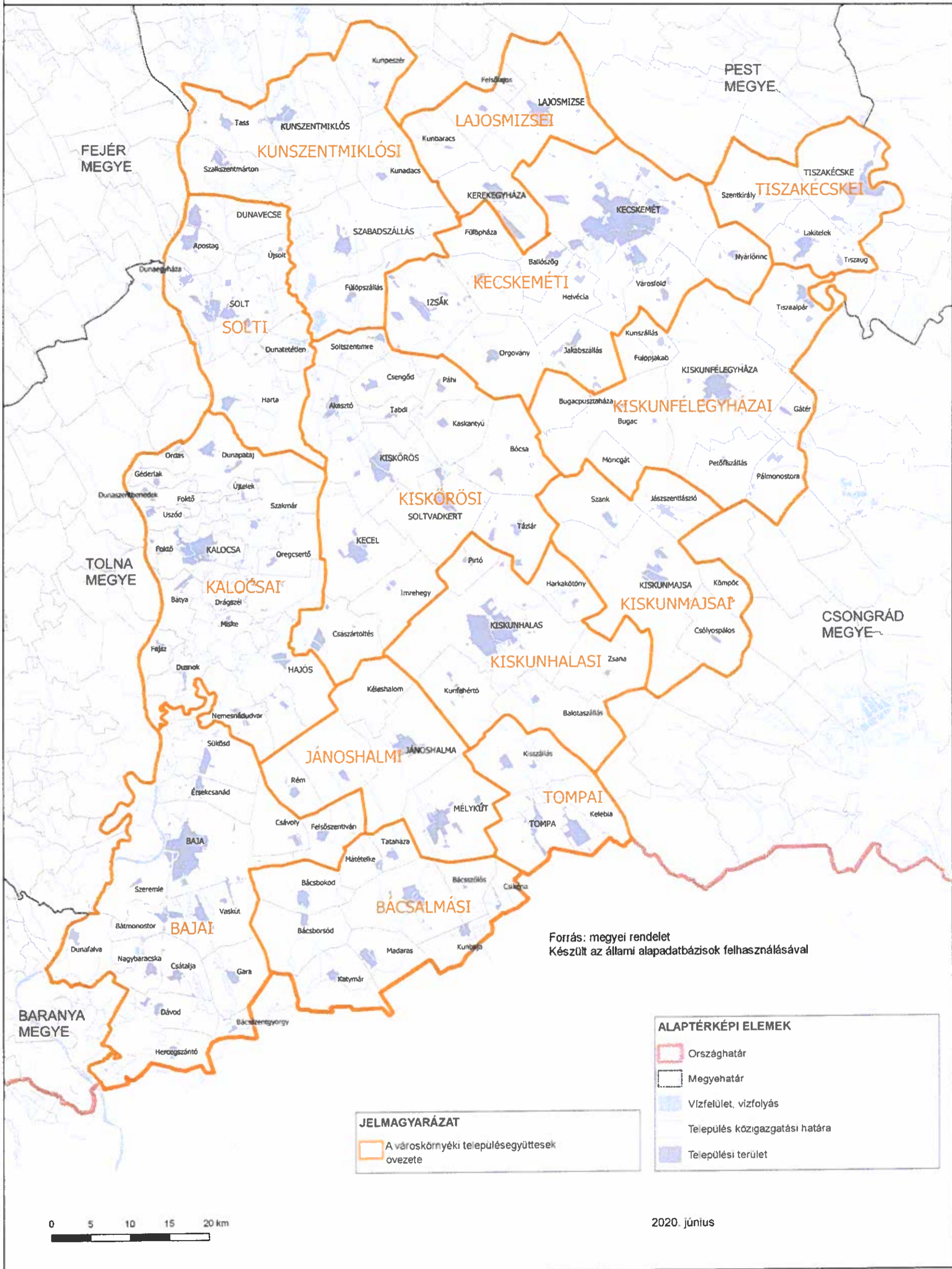
Tanyás területek övezete



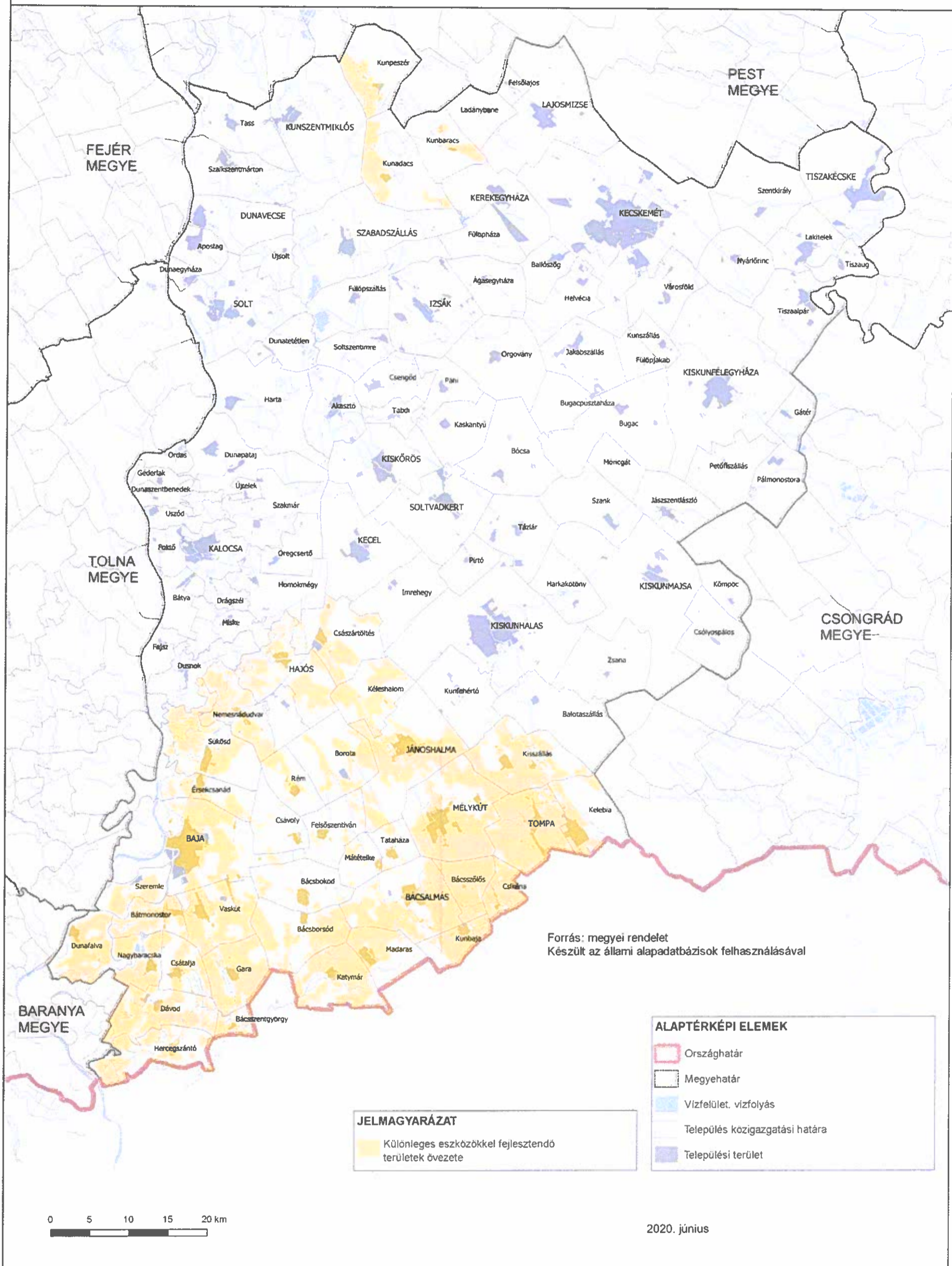
Földtani veszélyforrás terület övezete



A városkörnyéki településegységek övezete



Különleges eszközökkel fejlesztendő területek övezete



Forrás: megyei rendelet
Készült az állami adatbázisok felhasználásával

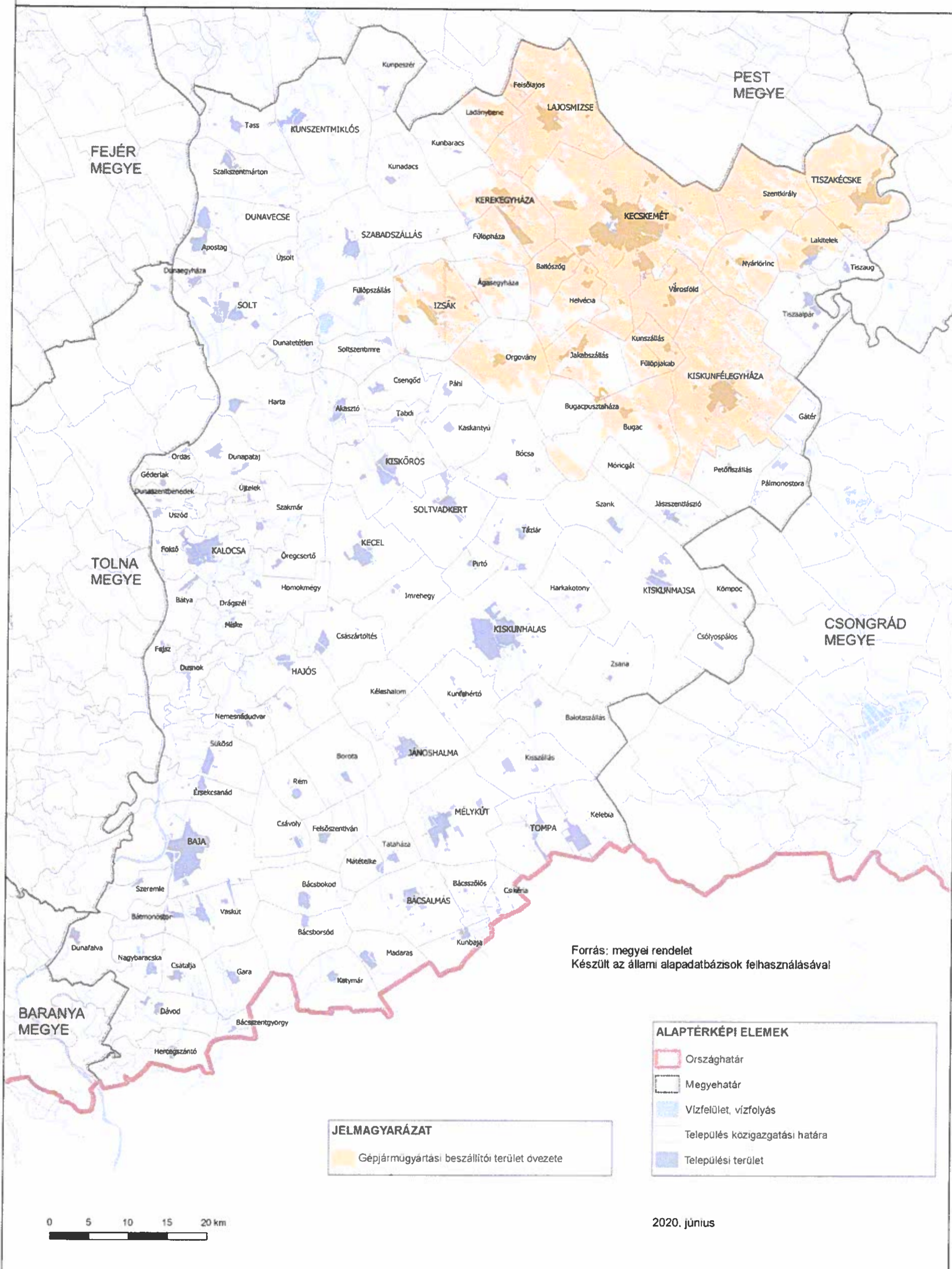
JELMAGYARÁZAT
Különleges eszközökkel fejlesztendő területek övezete

ALAPTÉRKÉPI ELEMEK
 Országhatár
 Megyehatár
 Vízfelület, vízfolyás
 Település közigazgatási határa
 Települési terület

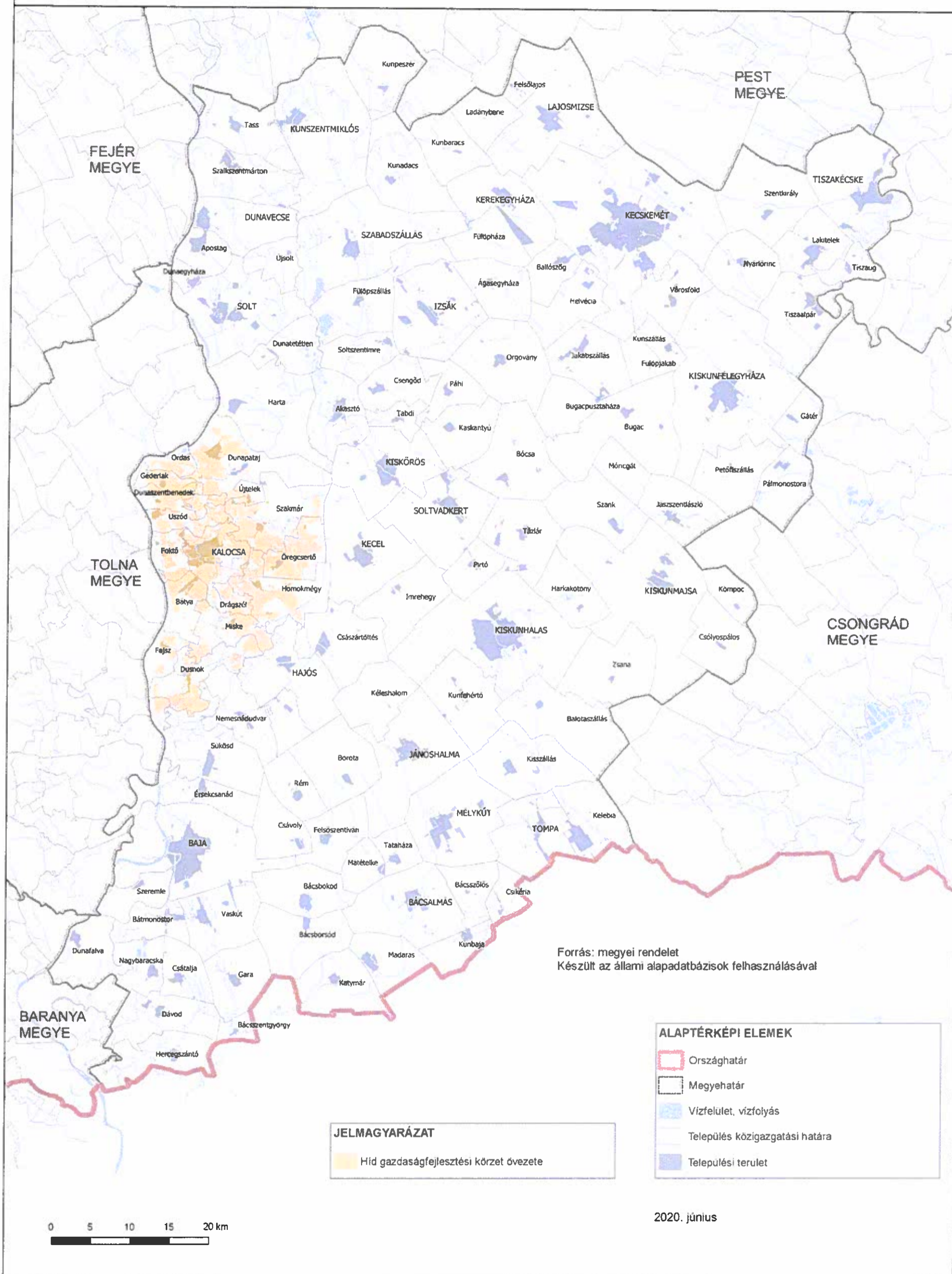
0 5 10 15 20 km

2020. június

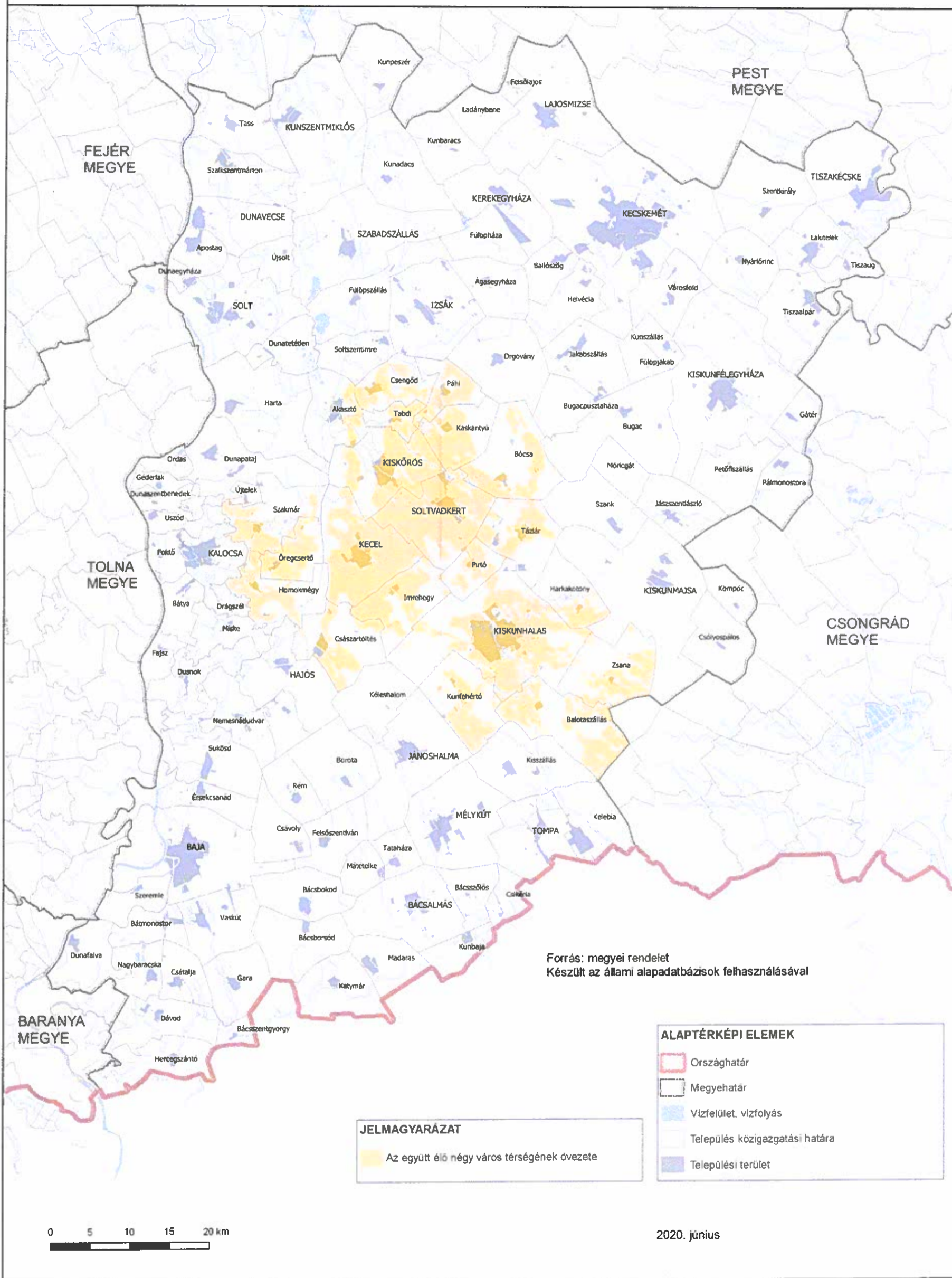
Gépjárműgyártási beszállítói terület övezete



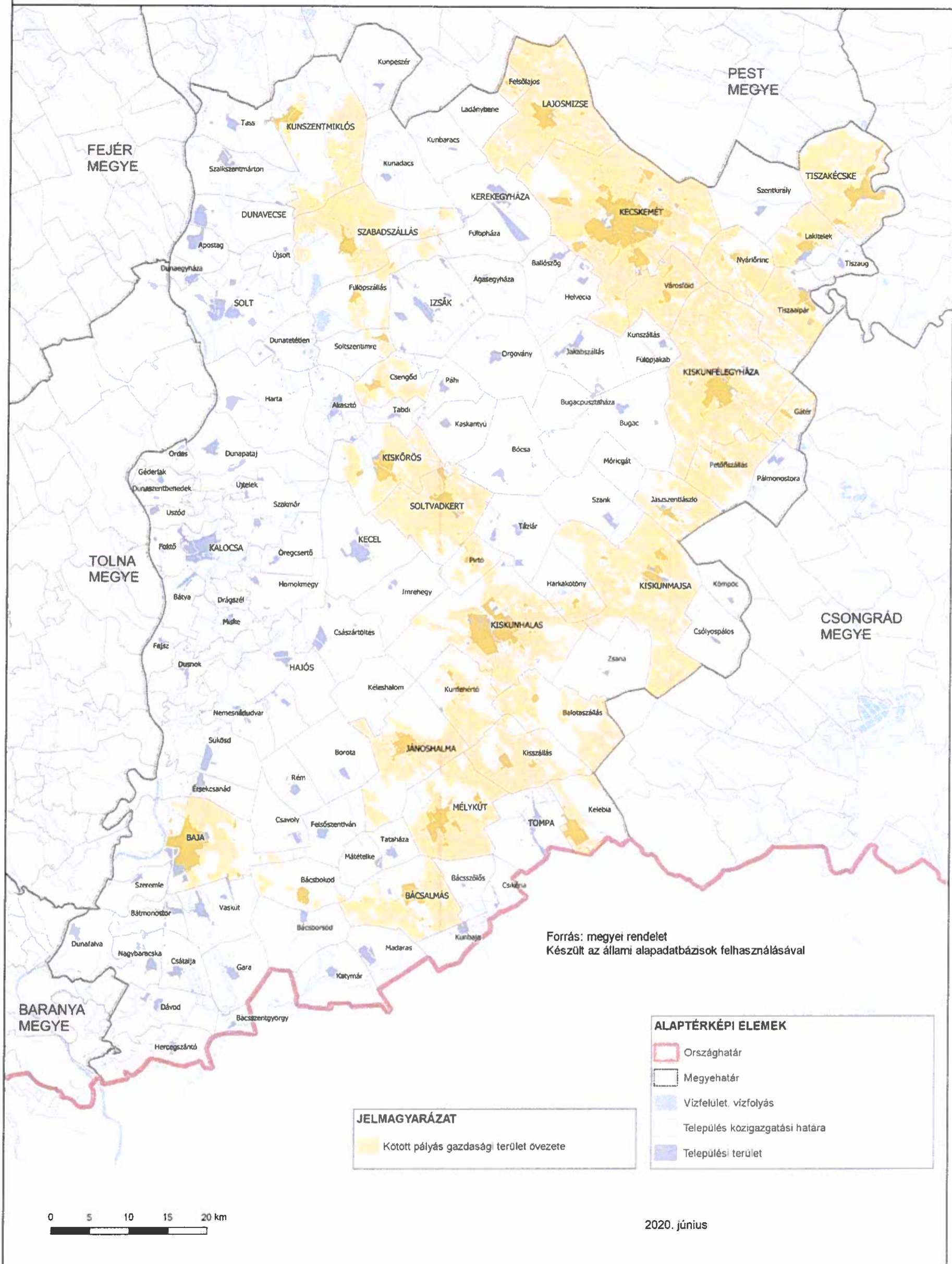
Híd gazdaságfejlesztési körzet övezete



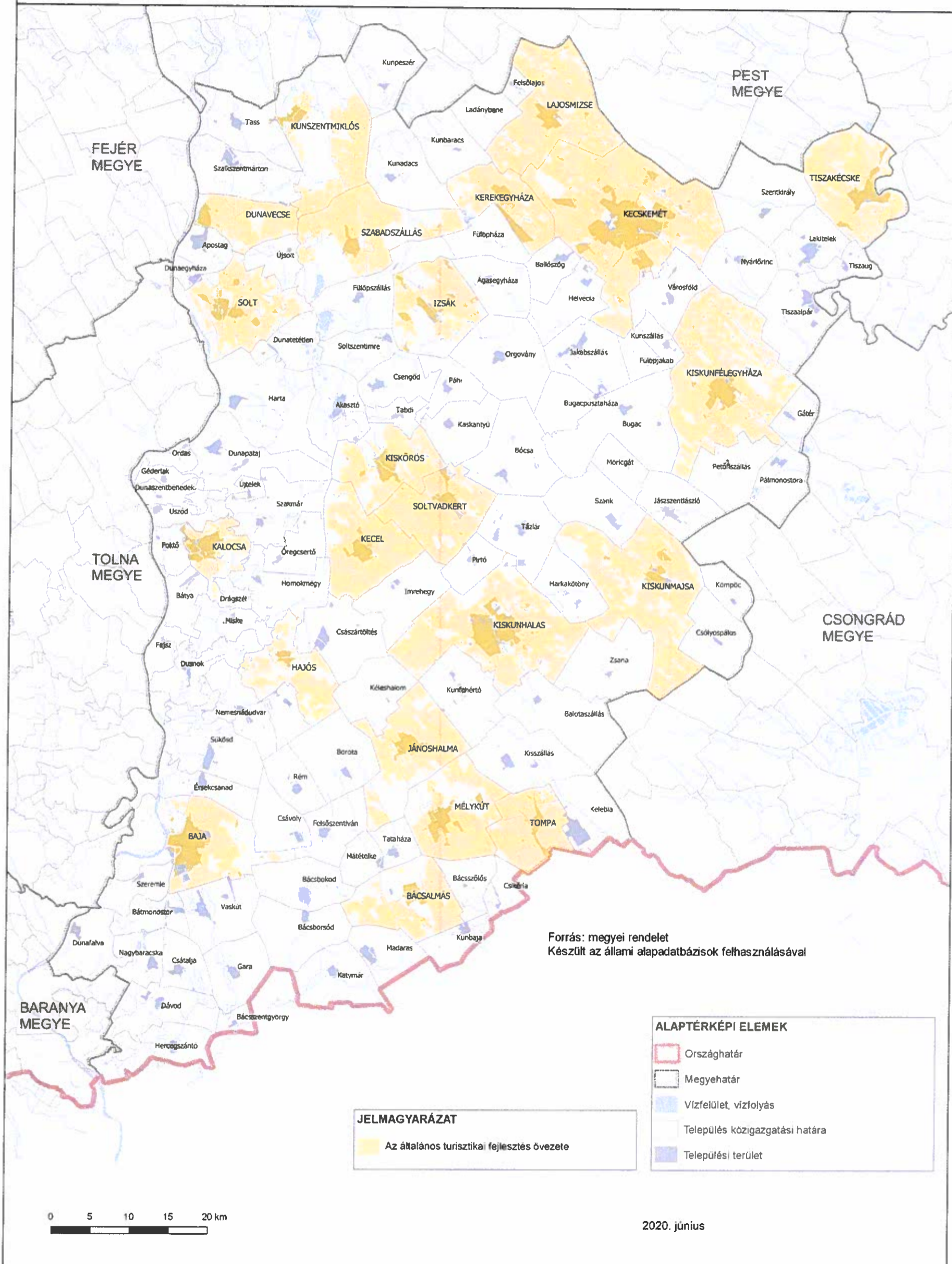
Az együtt élő négy város térségének övezete



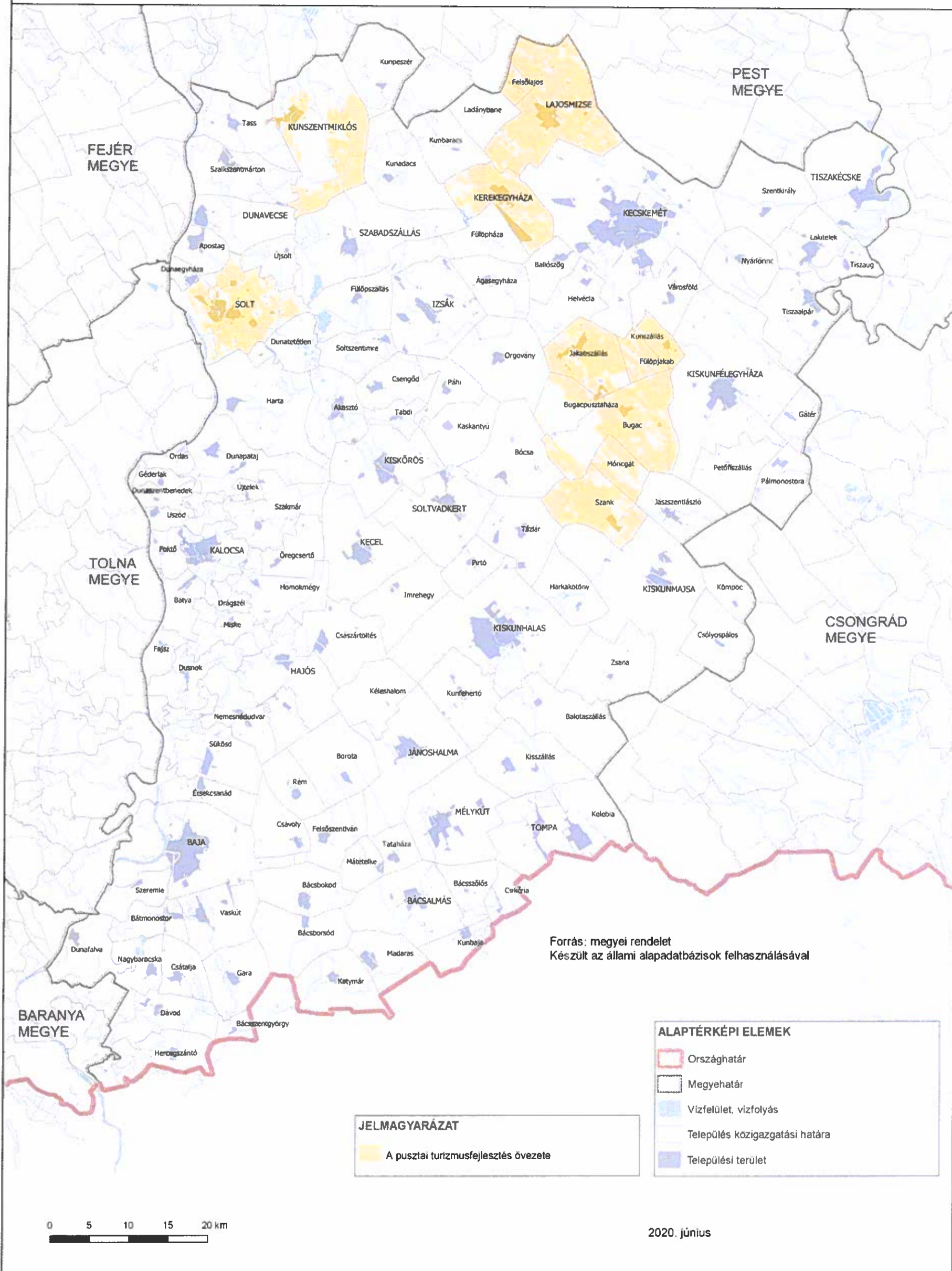
Kötött pályás gazdasági terület övezete



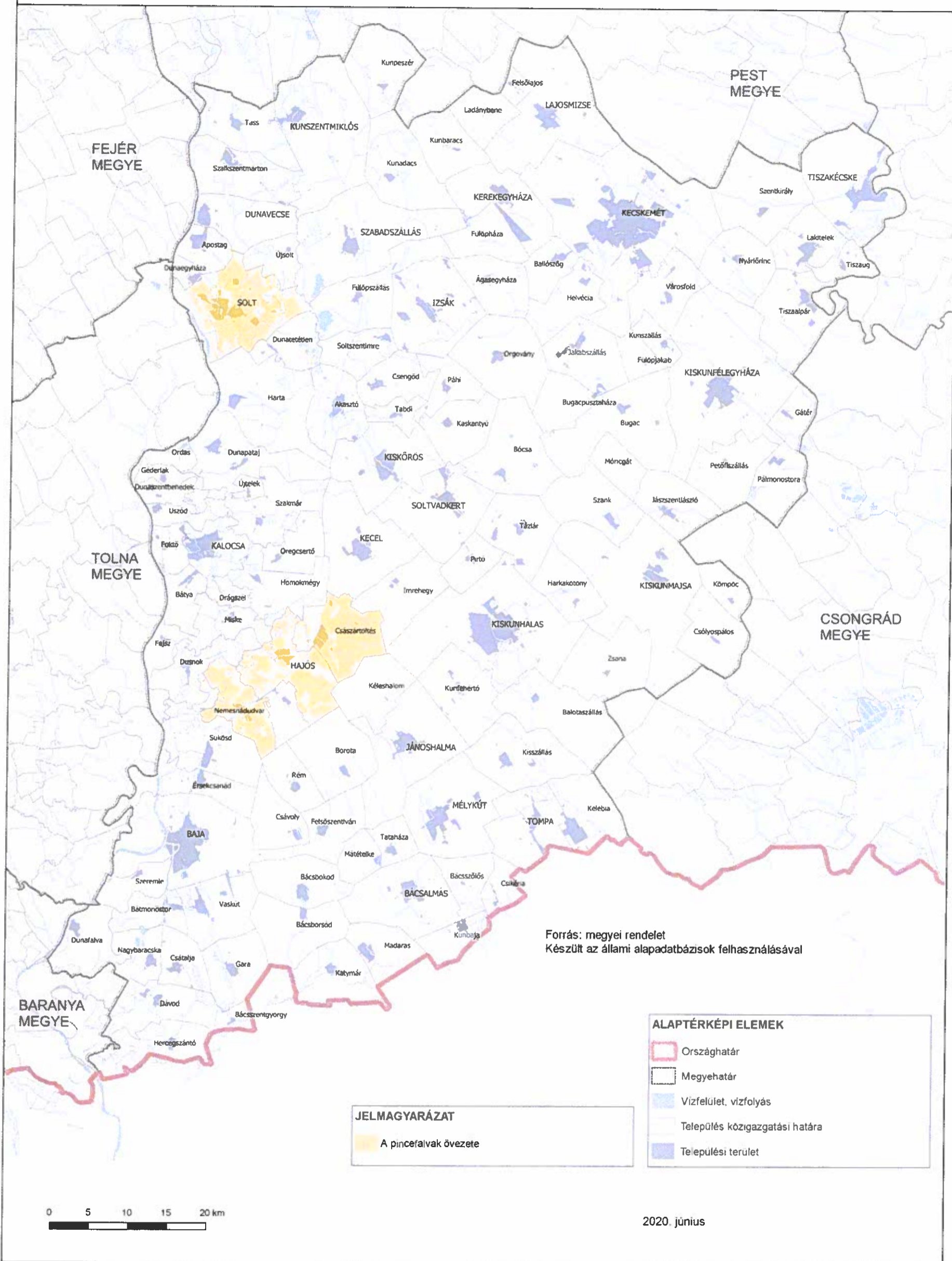
Az általános turisztikai fejlesztés övezete



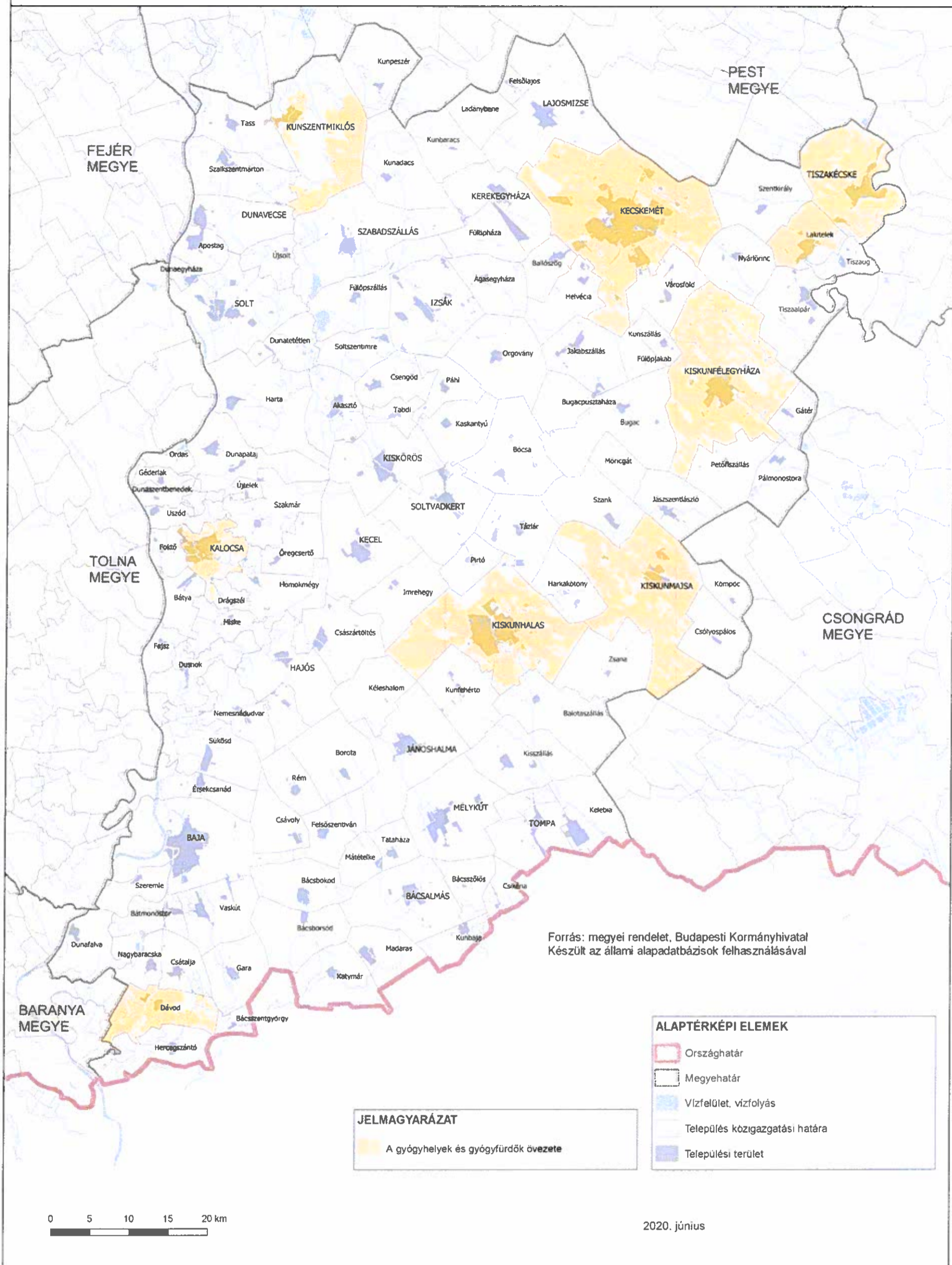
A pusztai turizmusfejlesztés övezete



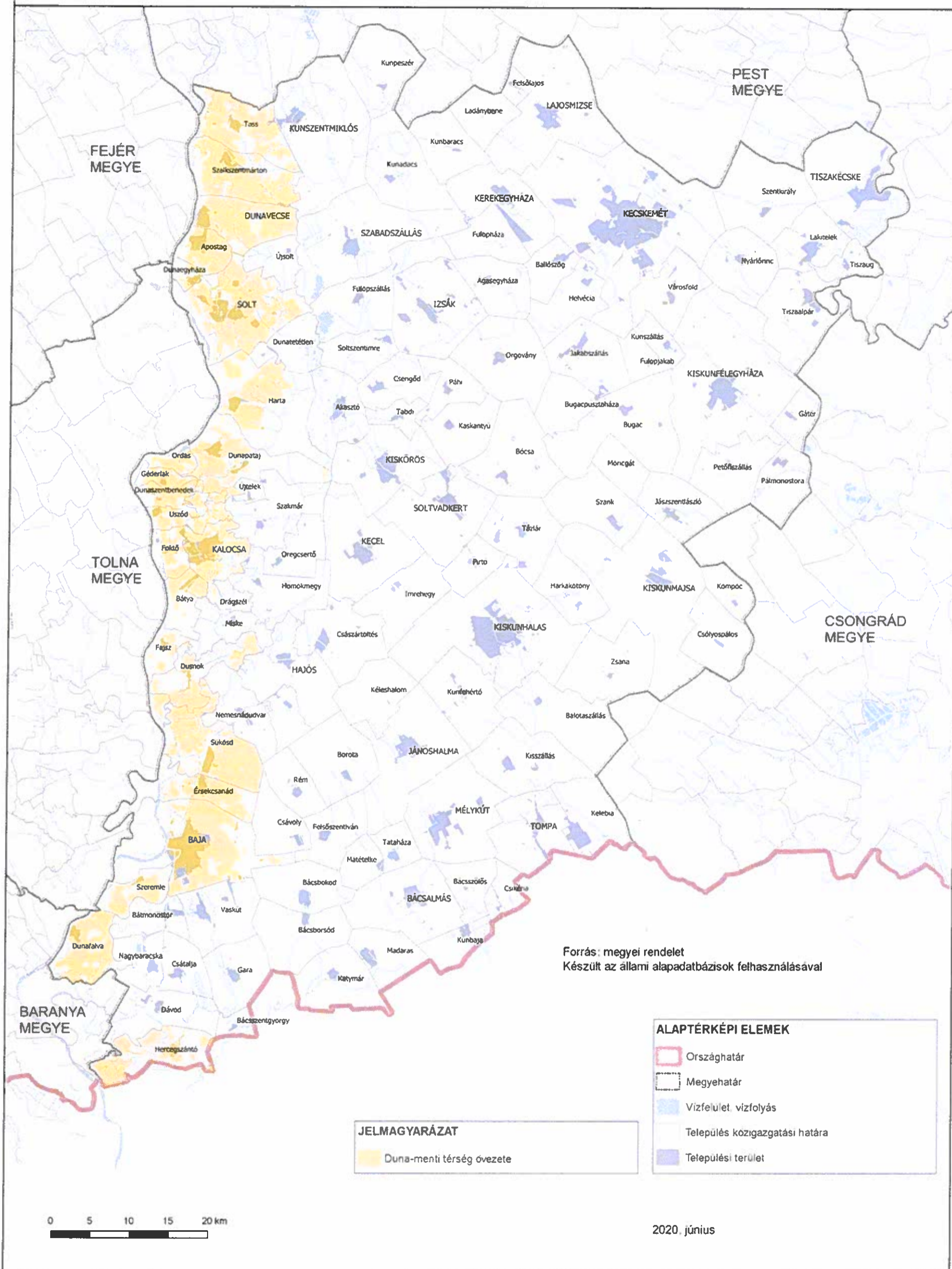
A pincefalvak övezete



A gyógyhelyek és gyógyfürdők övezete




A Duna-menti térség övezete



Forrás: megyei rendelet
Készült az állami alapadatbázisok felhasználásával

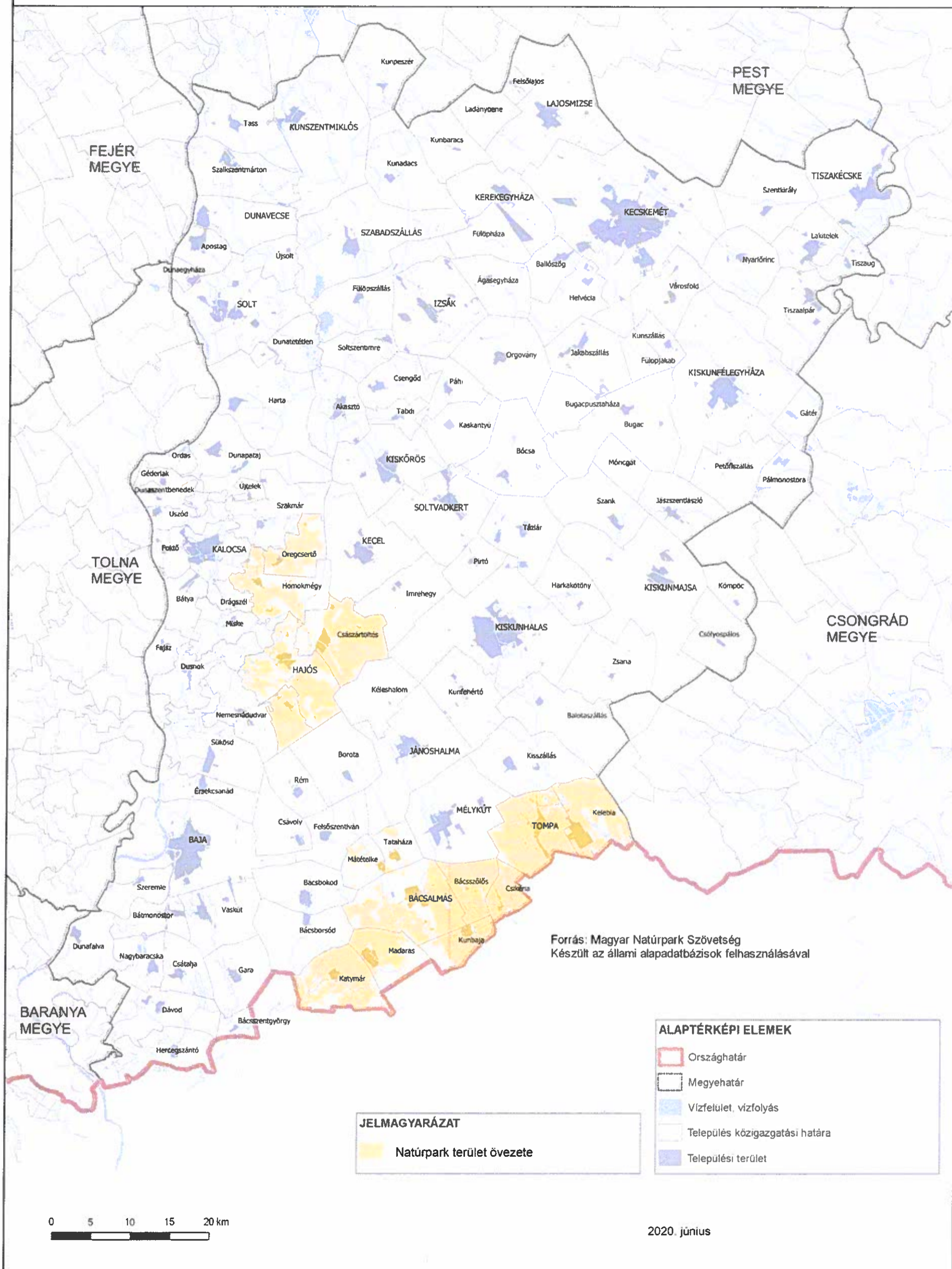
JELMAGYARÁZAT
Duna-menti térség övezete

ALAPTÉRKÉPI ELEMÉK
 Országhatár
 Megyehatár
 Vízfelület, vízfolyás
 Település közigazgatási határa
 Települési terület

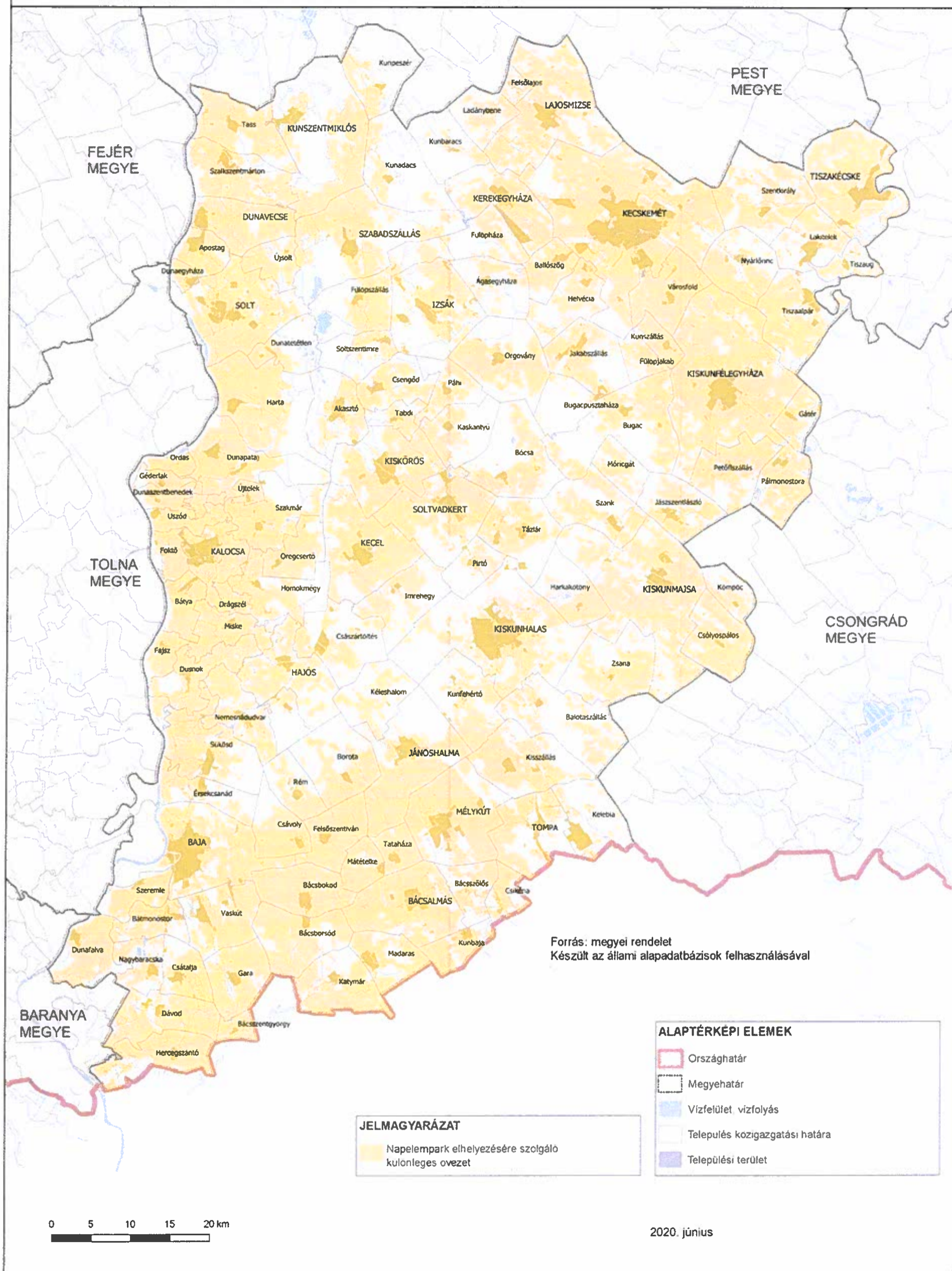


2020. június

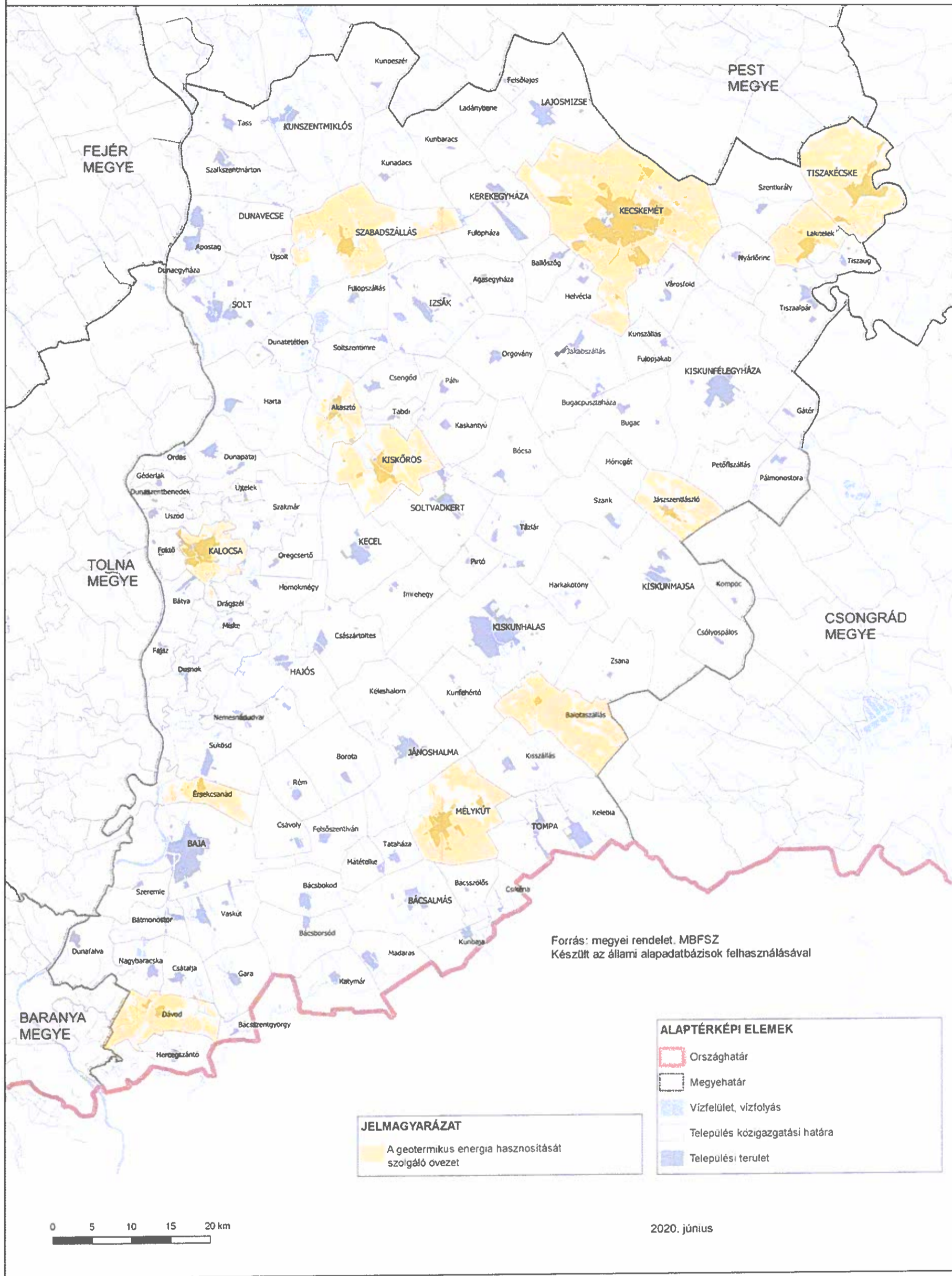
A natúrpark terület övezete

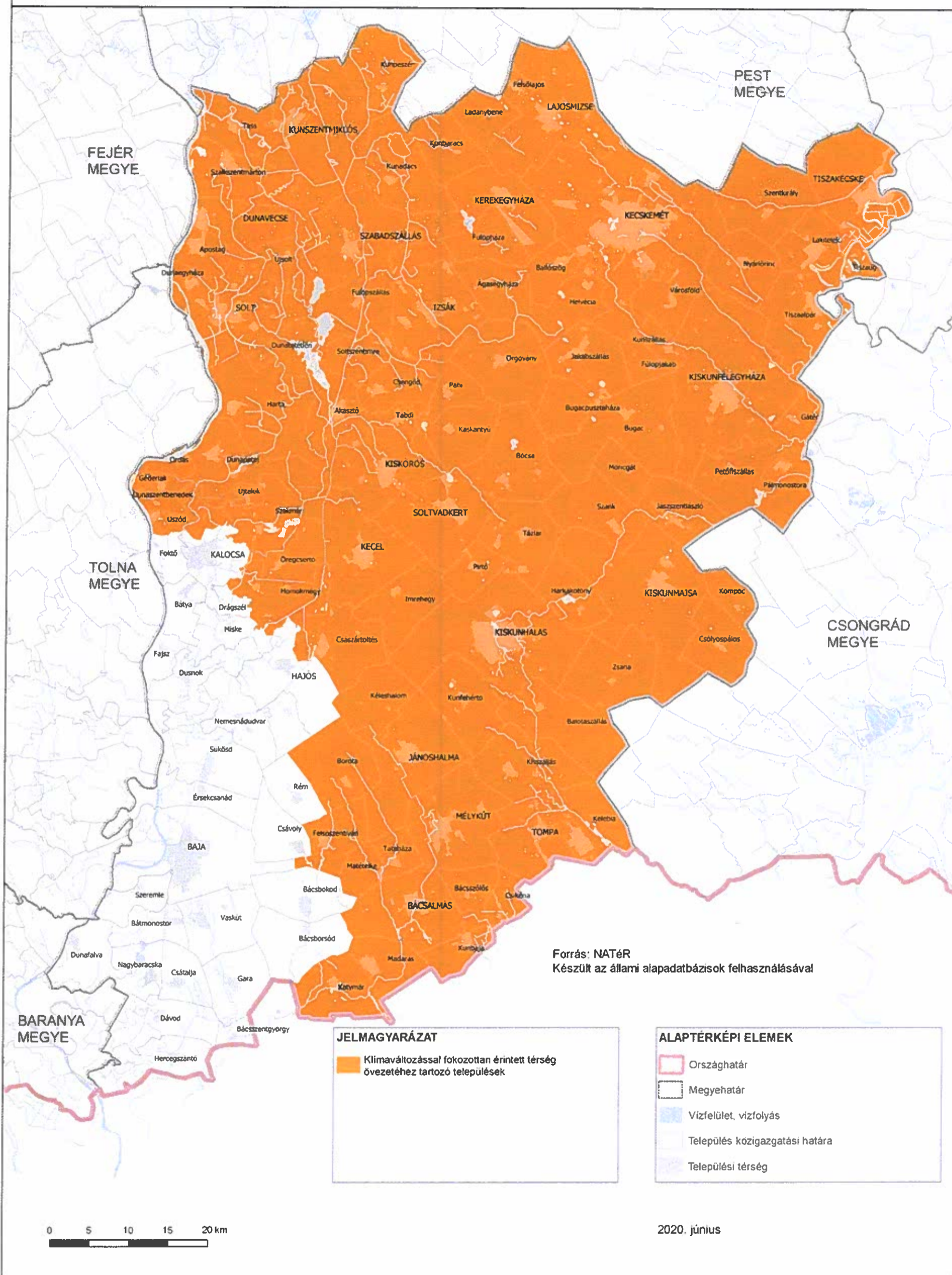


Napelempark elhelyezésére szolgáló különleges övezet



A geotermikus energia hasznosítását szolgáló övezet





3/27. melléklet: Klimaváltozással fokozottan érintett térség övezete