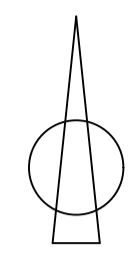
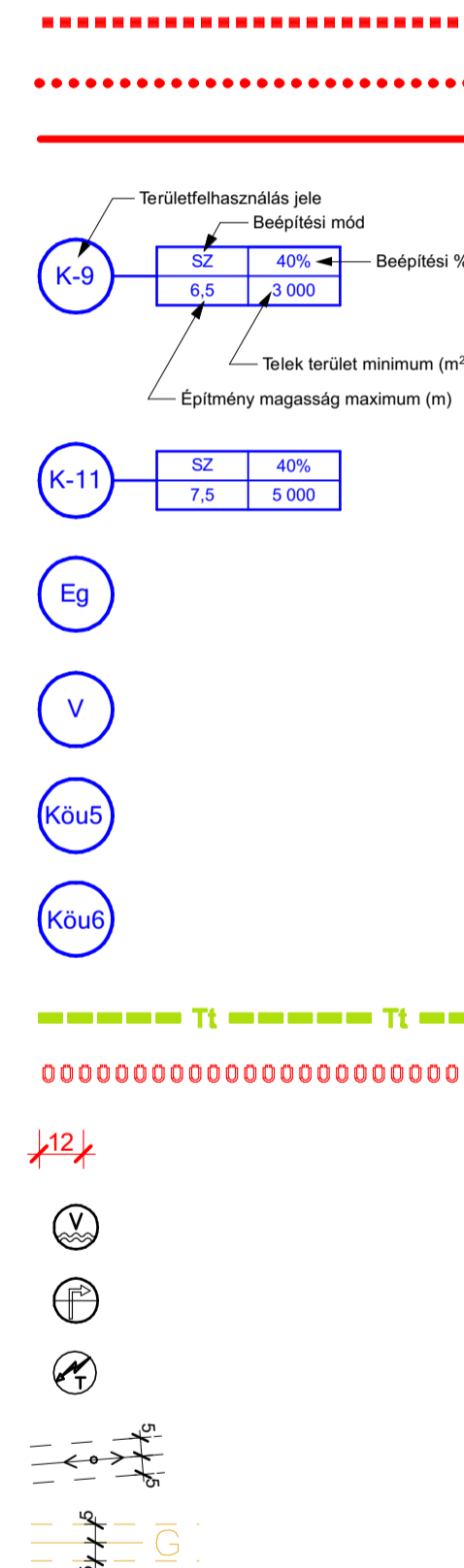


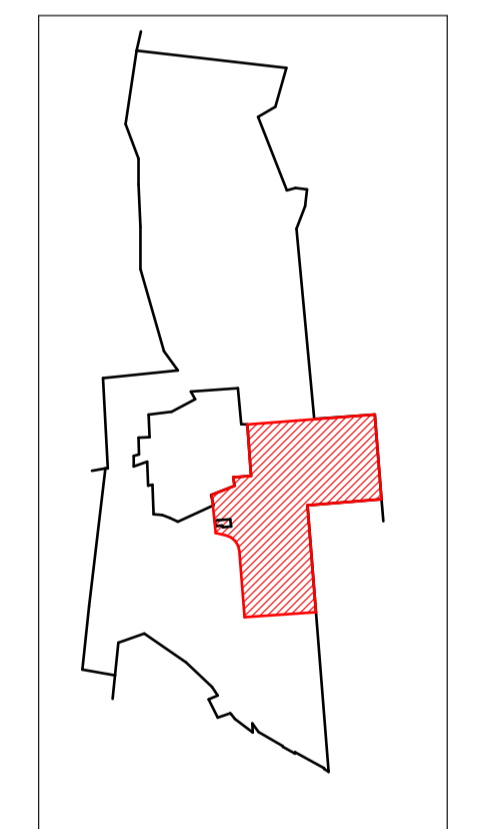
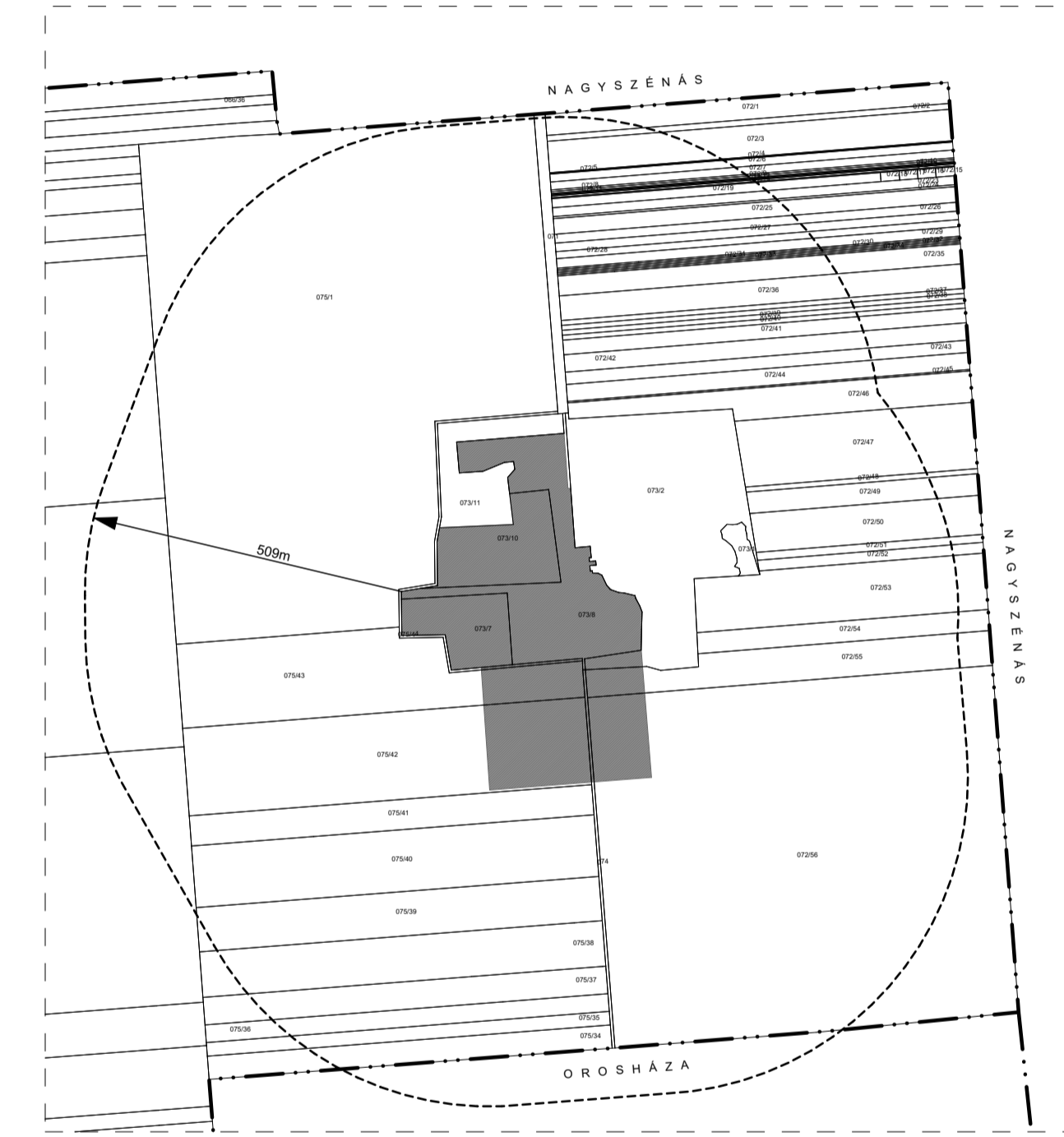
JELMAGYARÁZAT :

- Szabályozási terv határa
- Építési övezet, övezet határa
- Szabályozási vonal
- Építési övezet jele
- Különleges terület - 11 (Mezőgazdasági üzemi)
- Gazdasági erdőterület
- Vizgádkodási terület
- Közlekedési és közmű terület - 5 -
- Közlekedési és közmű terület - 6 -
- Természeti terület határa
- Beültetési kötelezettség terület határa
- Szabályozási szélesség
- Nyomásfokozó
- Kút (ártézi)
- Transzformátor állomás
- Elektromos középvezeték légkabel védőtávolság 5m-5m
- Földgáz elosztóvezeték 6bar - védőtávolság 5m-5m

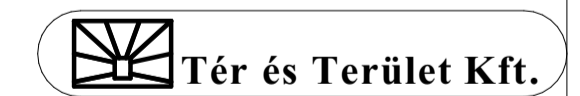


GÁDOROS

TELEPÜLÉSRENDEZÉSI TERV



A tervezési terület elhelyezkedése az igazgatási területen belül



| | |
|--|--|
| Munka megnevezése: GÁDOROS TELEPÜLÉSRENDEZÉSI TERV | |
| <small>Rajz megnevezése:</small> Szabályozási terv Werner major - módosított | |
| <small>Vezető tervező:</small> Torma Gyöngyi TT-1/04-0135/2006 vezető tervező | |
| <small>CAD felolgozó:</small> Benkő Lajos településmérnök | |
| <small>Rajz méretarány:</small> M=1:2000 | <small>Dátum:</small> 2019. 07. 08. |
| <small>Rajzszám:</small> 1. melléklet | <small>Rajzszám:</small> Sz-1m |

Az állami alapadatok felhasználásával készült, az adatszolgáltatás sorszáma:1096