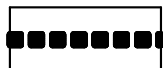




JELMAGYARÁZAT




MÓDOSÍTÁSSAL ÉRINTETT TERÜLET HATÁRA




IGAZGATÁSI TERÜLET HATÁRA




SZŐLŐHEGY HATÁRA



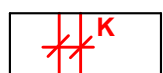
BELTERÜLETI HATÁR



SZABÁLYOZÁSI VONAL



ÖVEZET, ÉPÍTÉSI ÖVEZET HATÁRA



SZABÁLYOZÁSI SZÉLESSÉG



VÉDŐTÁVOLSÁG

BEÉPÍTÉSRE SZÁNT TERÜLETEK



IPARI TERÜLET
(MEZŐGAZDASÁGI ÜZEMI TERÜLET)



KÜLÖNLEGES TERÜLET
(IDEGENFORGALMI FOGADÓHELY)



KÜLÖNLEGES TERÜLET
(VOLT HONVÉDELMI TERÜLET)



KÜLÖNLEGES TERÜLET
(BÁNYATERÜLET)



KÜLÖNLEGES TERÜLET
(TEMETŐ)



KÜLÖNLEGES TERÜLET
(SZENNYVÍZTELEP)

Gip-M	SZ	30	Ép. övezet jele	Beépítési mód Ép. magasság	Beépítési % Telekterület
	7,5	K			


BEÉPÍTÉSRE NEM SZÁNT TERÜLETEK




KÖZLEKEDÉSI ÉS KÖZMŰTERÜLET
(KÖZÚT)




ERDŐTERÜLET
(VÉDELMI)



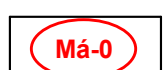
ERDŐTERÜLET
(TURISZTIKAI)



ERDŐTERÜLET (GAZDASÁGI)



MEZŐGAZDASÁGI TERÜLET



MEZŐGAZDASÁGI TERÜLET



MEZŐGAZDASÁGI TERÜLET



VÍZGAZDÁLKODÁSI TERÜLET (FOLYÓ- ÉS ÁLLÓVIZEK
MEDRE ÉS PARTI SÁVJA)



VÍZGAZDÁLKODÁSI TERÜLET
(VÍZMŰKÚT, VÍZTÁROZÓ)



NYILVÁNTARTOTT RÉGÉSZETI LELŐHELY



HELYI VÉDELEM ALATT ÁLLÓ MŰVI ÉRTÉK



TERMÉSZETVÉDELMI ÉRINTETTSÉGŰ TERÜLET
(ÖKOLOGAI HÁLÓZAT)



TERMÉSZETVÉDELMI ÉRINTETTSÉGŰ TERÜLET
(NATURA 2000)



TÁJKÉPVÉDELMI ÉRINTETTSÉGŰ TERÜLET
(TÁJKÉPVÉDELMI SZEMPONTBÓL KIEMELTEN
KEZELENDŐ TERÜLET)



HELYI JELENTŐSÉGŰ VÉDETT
EGYEDI TERMÉSZETI EMLÉK




REPÜLŐTÉR ZAJGÁTLÓ VÉDŐÖVEZETÉNEK
HATÁRA




REPÜLŐTÉR MIATTI MAGASSÁGI KORLÁTOZÁS



MEGSZÜNTETENDŐ DÖGKÚT



BEÜLTETÉSI KÖTELEZETTSÉG



FELÜLJÁRÓ, HÍD