

















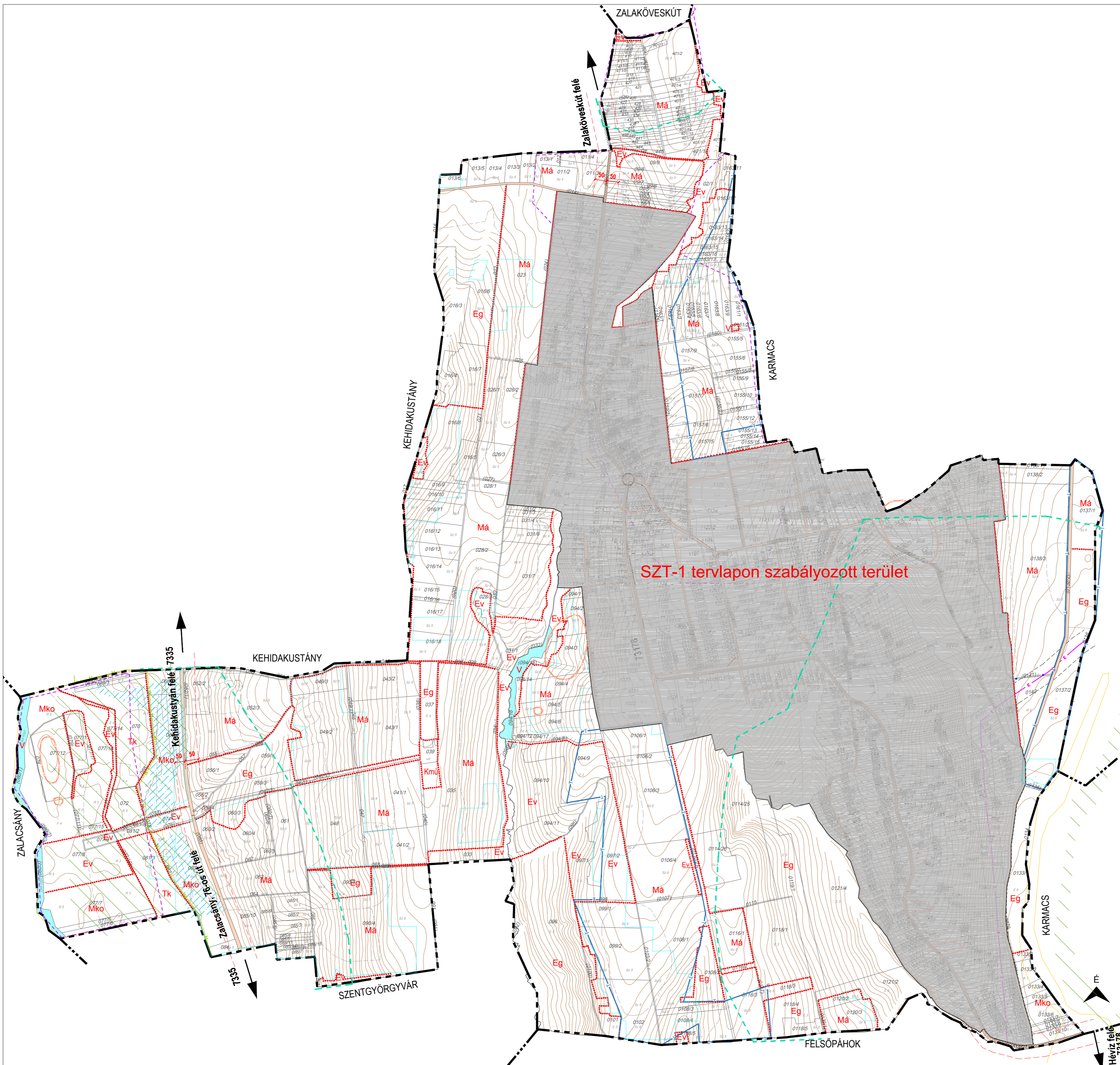


JELMAGYARÁZAT:

-  Övezet/építési övezet határa
-  Övezet jele
-  Régészeti terület határa
-  Okológiai folyosó
-  ex-lege védett lág
-  Közlekedési célú közterület
-  Országos kerékpárút
-  50 Védőtávolság
-  Védőtávolság határa
-  Natura2000 terület határa
-  Tájképvédelmi szempontból kiemelten kezelendő terület
-  T1 térségi jelentőségű tájképvédelmi terület
-  400 kv-os elektromos távfeszültség
-  Védőtávolság
-  Vízterelőzónák kitért terület övezetének határa (P-2)
-  Felszíni szennyezésre fokozottan érzékeny terület övezete (SZ-1)
-  Vízgyűjtőterület
- Alaptérképi jelek**
-  Közigazgatási határ
-  Meglévő belterületi határ

BEÉPÍTÉSRE SZÁNT KÜLÖNLEGES TERÜLETEK

- Kmü** Mezőgazdasági üzemi terület
- BEÉPÍTÉSRE NEM SZÁNT TERÜLETEK**
- Ev** Védelmi célú erdőterület
- Eg** Gazdasági erdőterület
- Má** Általános mezőgazdasági terület
- Mko** Korlátozott mezőgazdasági terület
- V** Vízgyűjtőterület
- KÖu** Közlekedési terület - Közüti



3. melléklet a 14/2018 (XII.5.) önkormányzati rendelethez




VÁROS ÉS HÁZ
SPITÓVÁRI TERÜLETI KÖZMŰVELÉS ÉS SZÜZGÁLLATÓ RT.
 1148 Nemesbük, Fényes köz 33. Tel.: 06-30-999-9999
 Telefon Fax: 06-342-1382 E-mail: N.H.2018@vsh.hu, N.H.2018@szk.hu

**NEMESBÜK TELEPÜLÉSRENDÉZÉSI ESZKÖZEINEK
 FELÜLVIZSGÁLATA - SZABÁLYOZÁSI TERV**

SZABÁLYOZÁSI TERV - SZT-2

Ügyvezető: Bárdosi György	Vezető településrendező tervező: Bárdosi Andrea TT/1 01-4073	Településrendező: Péter-Szepsy Fruzsina	Dátum: 2018. december
Tájékoztató, zörfelülvizsgálat: Lázár Tibor TT/1, TK 01-5041		Közlekedés, közművek: Nagy Szabolcs MKSZ 01 11270 TK, VZ-TEL	Méretarány: M 1:10 000

Készült az állami alapadatok felhasználásával