

0180/12

Sz 6

Mr




SZABÁLYOZÁSI TERV  
MÓDOSÍTÁSÁNAK HATÁRA

Mr1

Mezőgazdasági (rét, legelő) övezet




Övezet határa



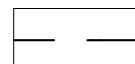
Közlekedési terület (állami kezelésű út)



Közlekedési terület (egyéb kezelésű út)



Vízgazdálkodási terület



Védőtávolság határa

0173/1

0180/13

L 5

L 5

Haraszt

(0180/6)

közút

(0173/2)

közút

(0174)

közút

0173/3

a L 3

Mr1

b

halastó

6,0

K 8

0172

0180/10

0184/28

Sz 4

0184/27

Sz 4

(0183)

közút

0171/1

L 3

Mr

0171/2

L 3

L 5

100 m

0180/14

L 5

0180/15

L 5

Sz 4

0184/26

Sz 4

országos közút

834. sz. főút

Kurczonmajor út

Ft 4

0199/2

0199/1

0198/2

Sz 4

major

5. melléklet a 11/2010. (IX.20.) önkormányzati rendelethez

A tervezési területen kívüli elemek tájékoztató jellegűek!

**AKCIÓTERV**

MÉRNÖKI IRODA KFT  
9730 KŐSZEG, Bechtold I. u. 7.  
TEL/FAX: +3670/41-30-431; modulor.gergye@t-online.hu

MEGBÍZÓ: SITKE KÖZSÉG ÖNKORMÁNYZATA

RAJZ MEGNEV: **SZABÁLYOZÁSI TERV  
MÓDOSÍTÁSA**

FELELŐS TERVEZŐ:   
GERGYE PÉTER TT/1 18.0204/2021

MÉRETARÁNY: M 1:2500  
MSZ: 009/2018 RSZ: SZT/M/1-2018.

DÁTUM: 2018. NOV.

KÉSZÜLT AZ ÁLLAMI ALAPADATOK FELHASZNÁLÁSÁVAL!

(0169) Látkaputak Sz 4 FT4 0169/19