

1. Függelék a 14 ./2018. (XII.5.) önkormányzati rendelethez

1. Natura 2000 területek Nemesbük területén:

Alsó-Zala- völgy (HUBF20037) kiemelt jelentőségű természet-megőrzési területek

Nemesbük 068, 069/1, 069/2, 069/3, 070, 071, 072, 073, 077/1, 077/3, 077/5, 077/6, 077/7, 077/8, 077/10, 077/11, 077/12, 077/14, 077/15, 077/16, 077/17, 078, 079, 080/1, 080/2, 080/3, 081/2, 081/3, 081/4, 081/5, 082.

2. Országos jelentőségű védett természeti területek:

Ex lege védett lápterületek: 070, 072, 081/3.

3. Helyi védett értékek (a 10/2018 (V.25.) önkormányzati rendelet alapján)

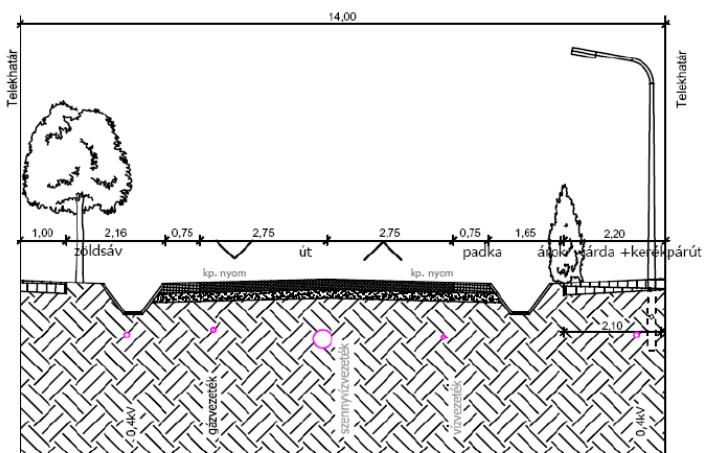
1. Önkormányzati hivatal Petőfi u. 1. (330/1 hrsz.)
2. Sportöltöző (1191 hrsz.)
3. Művelődési Ház Rákóczi u. 62. (60 hrsz.)
4. Orvosi rendelő Rákóczi u. 59. (289 hrsz.)
5. Ravatalozó Mártírok u. (85 hrsz.)
6. Római katolikus templom és plébánia Petőfi u. 1. (330/2 hrsz.)
7. Óvoda Rákóczi u. 28. (16 hrsz.)
8. Kőszvényes patak feletti híd

4. Régészeti lelőhelyek (a Forster központ adatszolgáltatása alapján)

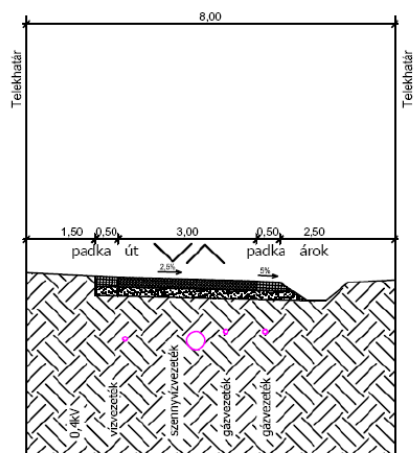
lelőhelyszám	név	HRSZ
1	Mihályházi-hegy (Miházi-hegy)	4376/3, 4369, 4376/1, 4374, 4373, 4372/1, 891, 965, 966, 963/1, 964, 963/2, 955, 959, 962, 885/8, 960/1, 885/7, 885/10, 885/9, 885/2, 960/2, 885/11, 945, 946, 944, 949, 948, 947
2	Pincesor 240. sz. (Szabó Béla kertje)	1026, 730/2, 730/1, 725, 726, 727, 728, 729
3	Őreg-hegy (Tóth Sándor volt földje)	1026, 715, 714/1, 714/2
4	Pusztai-gödör	094/13, 1138, 094/2, 094/4, 094/3
5	Plébánia	330/1, 331/1, 332/1, 332/2, 313, 329, 312, 331/2, 330/2, 333/1, 310, 311, 307, 309, 47, 48, 49, 50, 51, 53, 52, 348
6	Zala-menti dombhát Észak	077/12
7	Zala-menti dombhát Dél	077/12, 077/13
8	Kőszvényes-patak jobb partja	094/5

Mintakeresztmetszvények

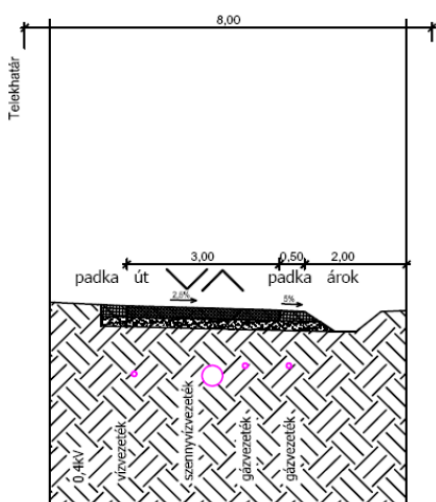
1. mk. Árpád u. 14,0 m távlatban kerékpárúttal



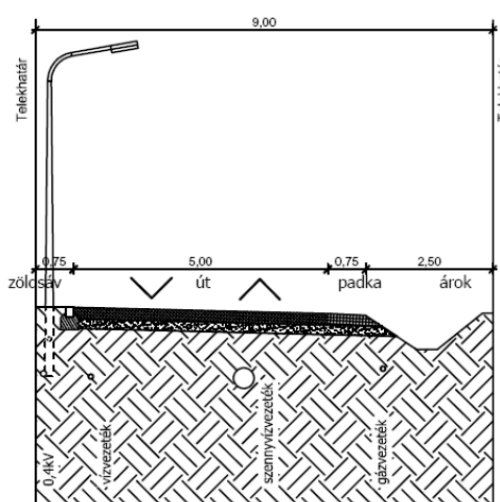
2. mk. mártírok u. 8,0 m



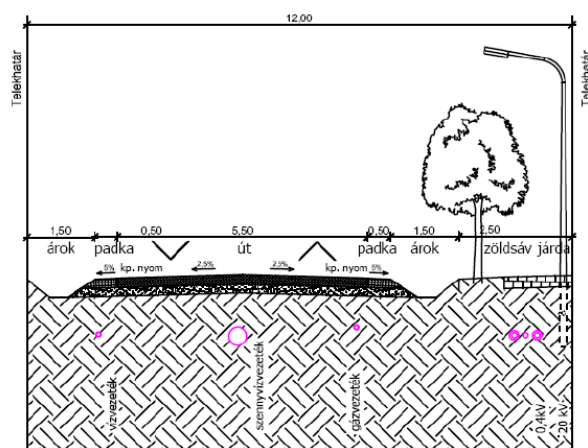
3. mk. Petői u. zsák, 7,0 m



4. mk. 9 hrsz.-ú u., 9,0 m



5. mk 1138 hrsz.-ú út, 12,0 m



6. mk. Bükkösi út déli szakasz, 10,0 m

