

Község neve: Füzesgyarmat
 Helyszínlelés éve: -
 M. 1:10000
 S. 1. számú rajz: I.

FÜZESGYARMAT

Békés megyei község

ÁTNÉZETI VÁZLATA

M. 1:10000

Készítette:

Budapesti Geodéziai és Térképészeti Vállalat 1964.

Község területe: 11 898 ha 3803 m².

FÜZESGYARMAT

SZABÁLYOZÁSI TERV

SZ-2

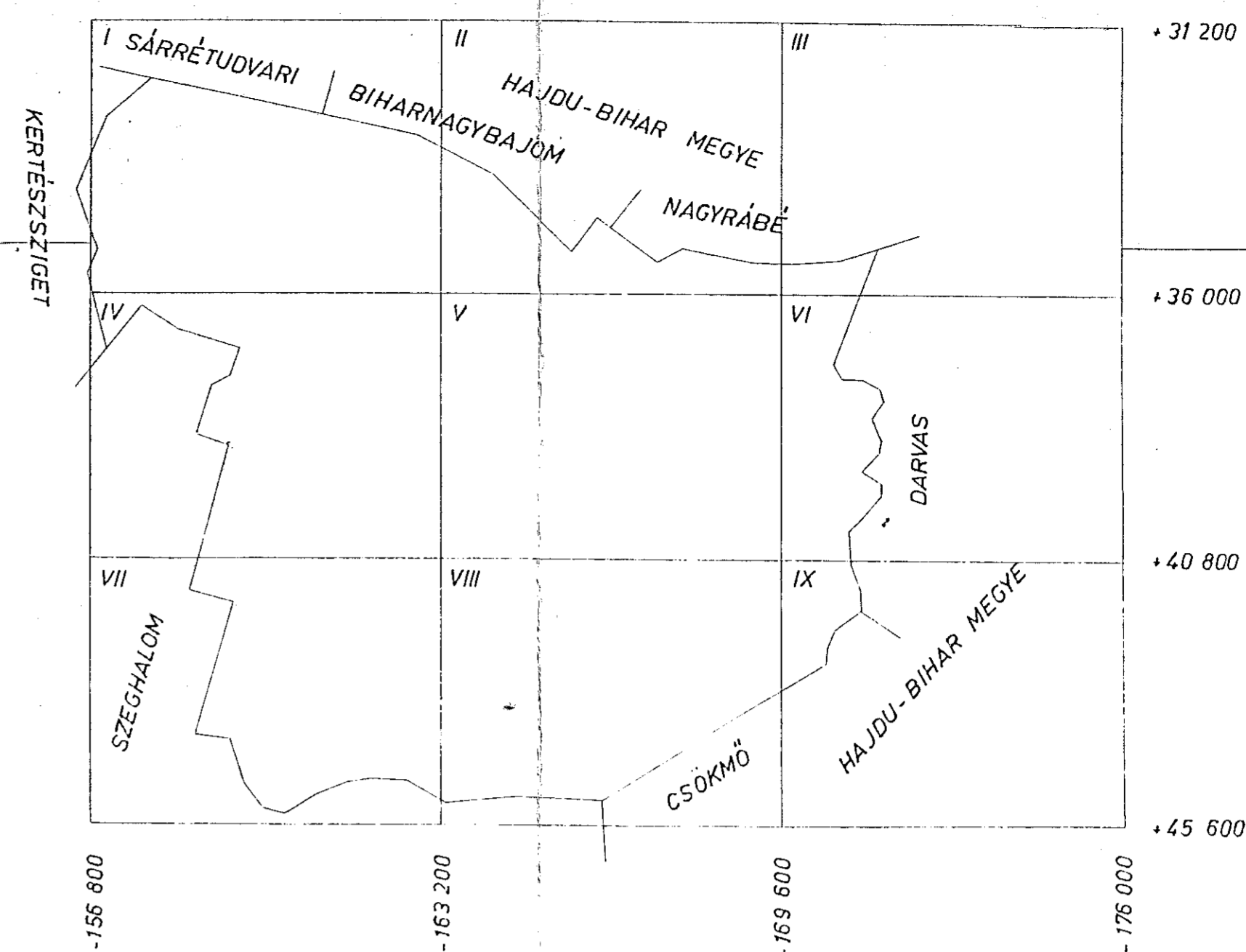
M = 1:10000

JELMAGYARÁZAT:

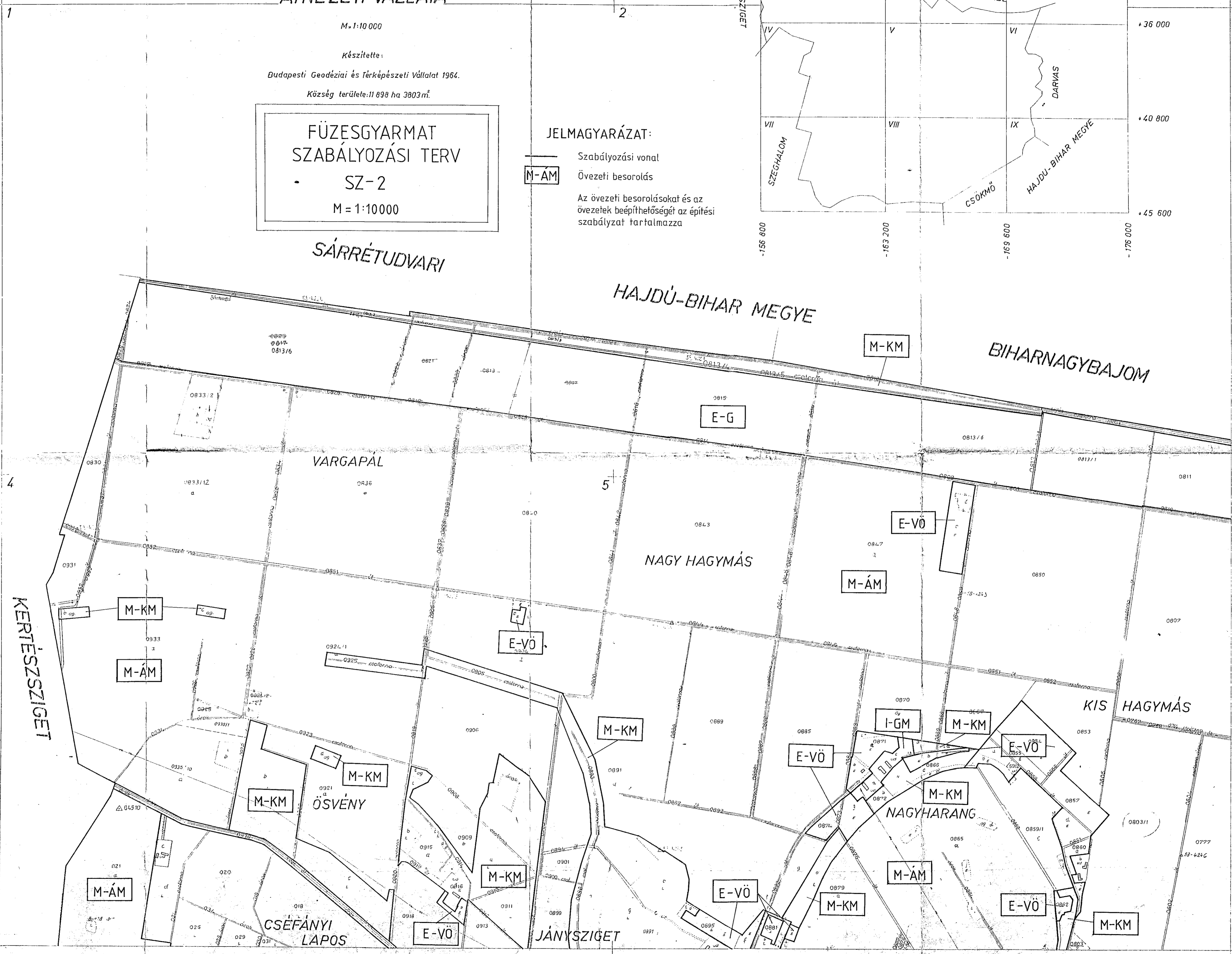
— Szabályozási vonal
 M-AM Övezeti besorolás

Az övezeti besorolásokat és az övezetek beépíthetőségét az építési szabályzat tartalmazza

SZOLGÁLATI HASZNÁLATRA



ca. apr. 03.



Szakszerkesztette az OFTH Kartográfiai Vállalat
 1976. ében
 Kiadást felel: Dr. József István
 MÉM OFTH ENG. SZ.: 6617/1976

A nyilvántartási változások 1976. nov. 25-ig átvevve.

IV

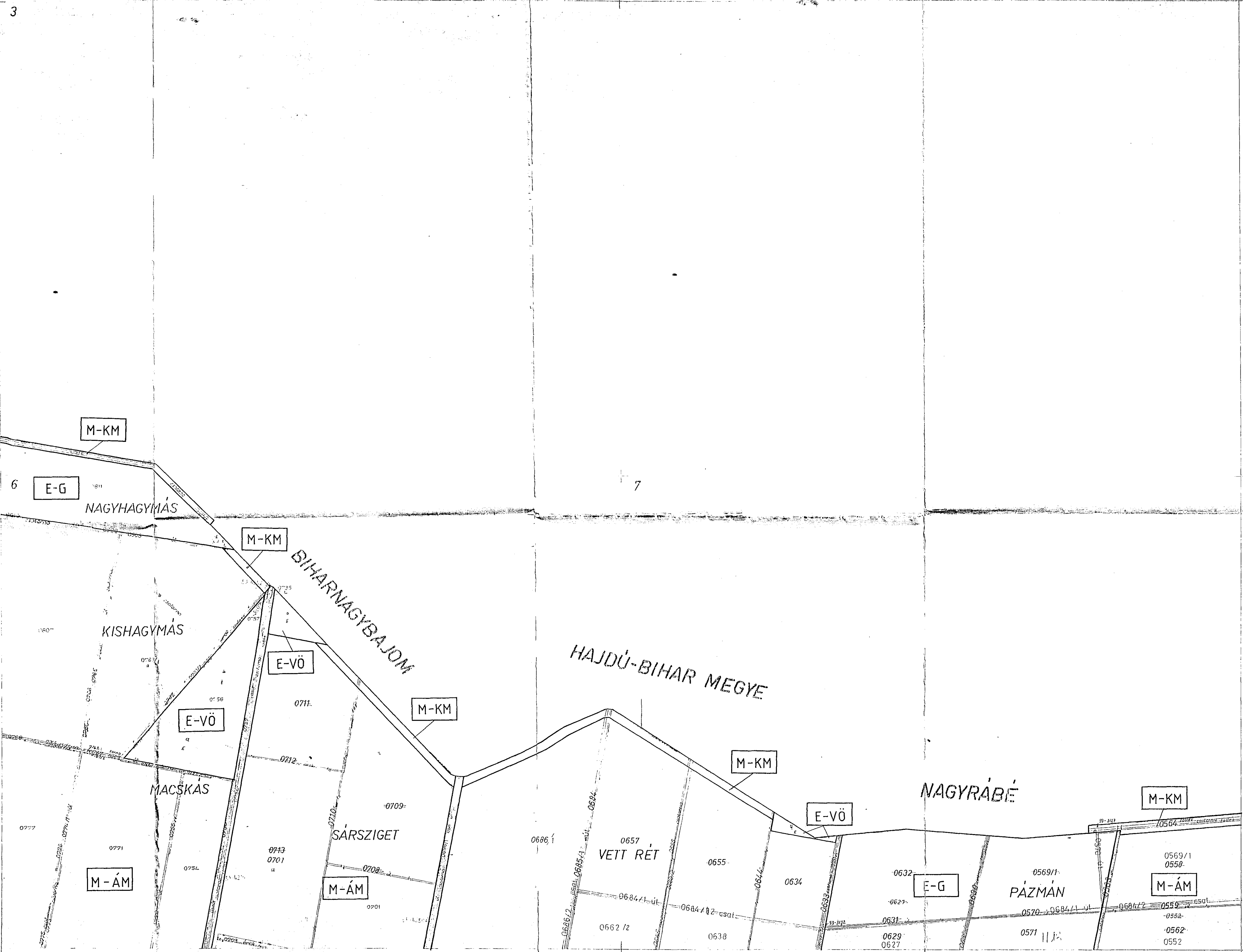
Készült a 260/1963/T.2./ÁFTH sz. irányelvek és a
 118/1961/T.17/ÁFTH sz. utasítás előírásai szerint.

SZ-2 / 1.

Község neve: Füzesgyarmat
 Helyszínelés éve: -
 Méretarány: 1:10.000
 Szelvény száma: II.

SZOLGÁLATI HASZNÁLATRA

FÜZESGYARMAT



Sokszorosította az OFTH Kartográfiai Vállalata
 1976 ében
 Kiadást felelős: Dr. Józ István
 MEM OFTH ENG SZ: 6617/1976

A nyilvántartási változások 1976 november 25-ig átvezetve

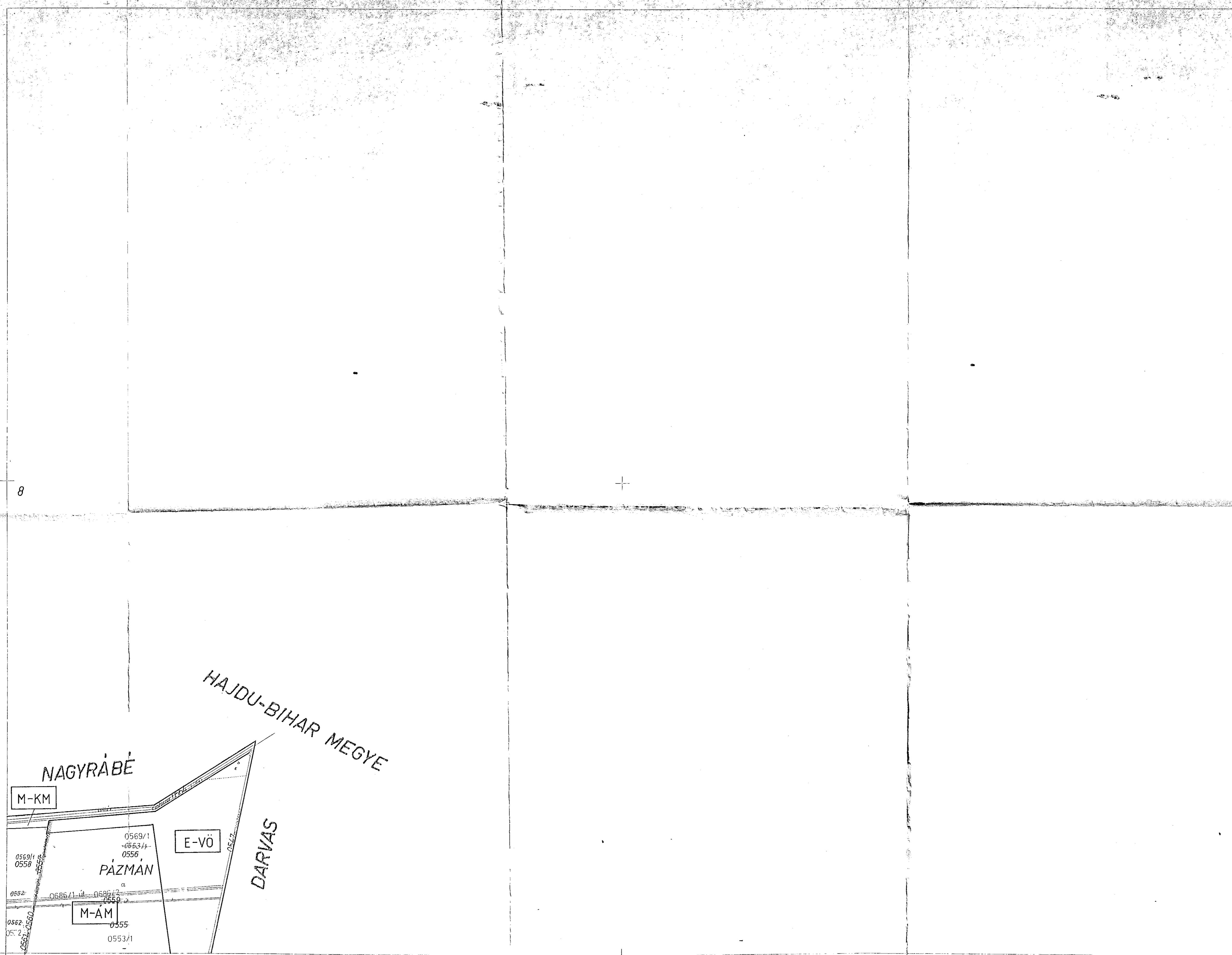

Készült a 260/1963 /T.2/ ÁFTH sz. irányelv és a
 118/1961 /T.12/ ÁFTH sz. utasítás előírásai szerint.

SZ-2/ II.

Község neve: Füzessgyarmat
Helyszínjelölés éve: -
Mértarány: 1:10.000
Számvény száma: III.

SZOLGÁLATI HASZNÁLATRA

FÜZESSGYARMAT



8

+

Sokszorozta az OFH Kartográfiai Vállalata
1978 évben
Kiadásért felel: Dr. József István
MÉM OFH ENG SZ: 6617/1978

A nyilvántartási változások 1976. november 25-ig átvezetve.

VI

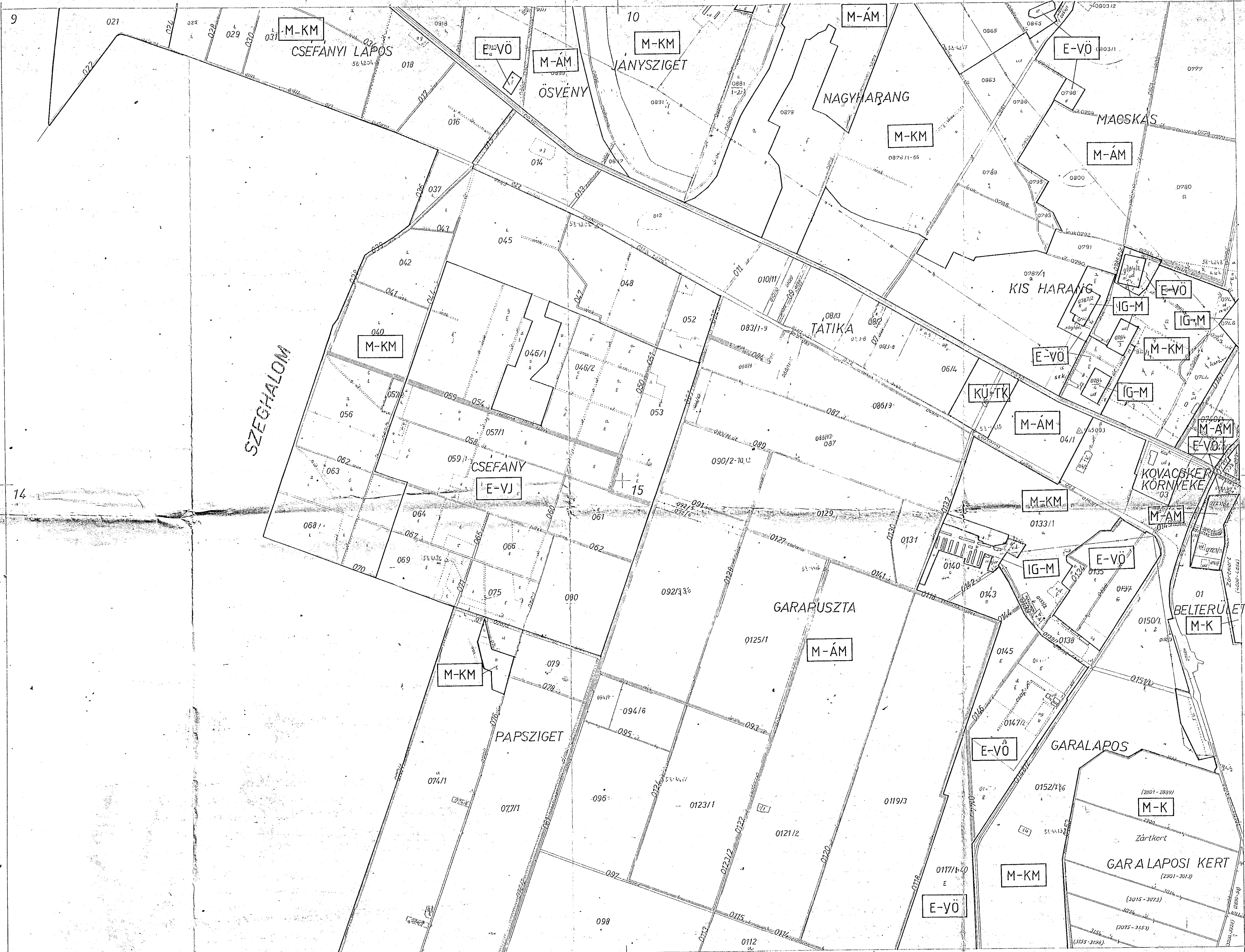
Készült a 260/1963 /T.2/ ÁFTH sz. irányelvek és a
118/1961 /T.17/ ÁFTH sz. utasítás előírásai szerint.

SZ-2/III.

Község neve: Füzesgyarmat
 Helyszínelés éve: -
 Méretarány: 1:10.000
 Szachény száma: IV.

SZOLGÁLATI HASZNÁLATRA

FÜZESGYARMAT



Földhivatali Szeghalom
 0a. 0pv. 03.

9

14

SZECHALOM

Sokszorosította az OFTH Kartográfiai Vállalata
 1976 évben
 Kiadásért felel: Dr. Jód István
 MEM OFTH ENG. SZ.: 661/1976

"A nyitvatartási változások 1976 november 25-ig átvezetve"

Készült a 260/1963 /T. 2/ ÁFTH sz. iránylevek és a
 118/1961 /T. 17/ ÁFTH sz. utasítás előírásai szerint.

SZ-2/IV.

Község neve: Füzesgyarmat
 Helyszínfelvétel éve: -
 Méretarány: 1:10.000
 Szelvény száma: U.

SZOLGÁLATI HASZNÁLATRA

FÜZESGYARMAT

Földhivatal Szeghalmi

00. apr. 03.



GARALAPOSI KERT

Sokszorosított az OFTH Kartográfiai Vállalat
 1979 őszén
 Kiadásért felel: Dr. Jód István
 MÉM OFTH ENG. SZ.: 6617/1976

„A nyilvántartási változások 1976 november 25-ig útvezetve.”

VIII

Készült a 260/1963 /T.2/ ÁFTH sz. irányelvek és
 118/1961 /T.17/ ÁFTH sz. utasítás előírásai szerint.

Község neve: Füzesgyarmat
Helyszínelés éve: -
Mértarány: 1:10.000
Szelvény száma: VI

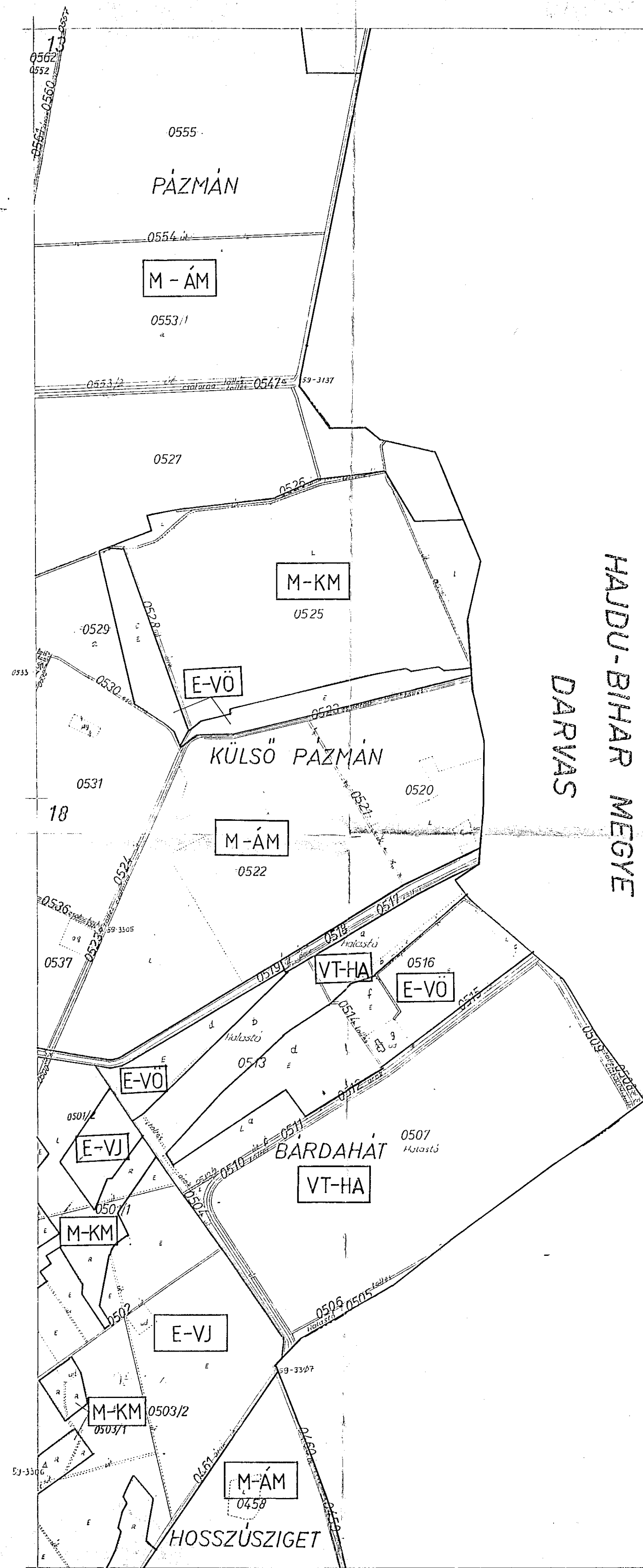
Füzesgyarmat

00. apr. 03.



SZOLGÁLATI HASZNÁLATRA

FÜZESGYARMAT



Sokszorosította az OFTH Kartográfiai Vállalata
1976 évben
Kiadásért felel: Dr. József István
MÉM OFTH ENG. SZ.: 6617/1976


"A nyilvántartási változások 1976 november 25-ig átvezetve."

IX

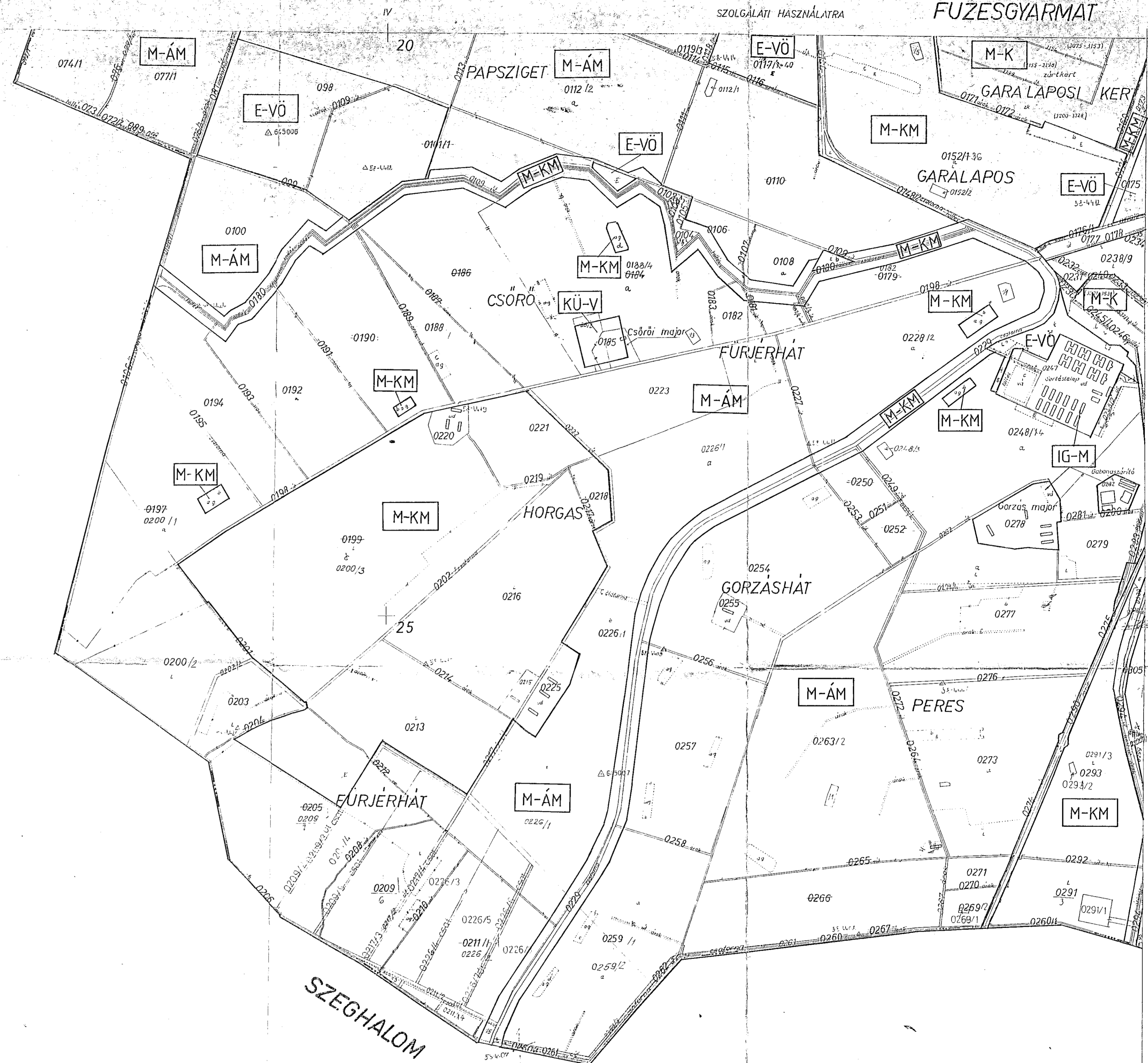
Készült a 260/1953 /I.2/ ÁFTH sz. irányelvek és a
118/1961 /I.17/ ÁFTH sz. utasítás előírásai szerint.

SZ-2/ VI.

Község neve: Füzesgyarmat
 Helyszínelés éve: -
 Mérésarány: 1:10.000
 Számjegyszám: VU



19
 24



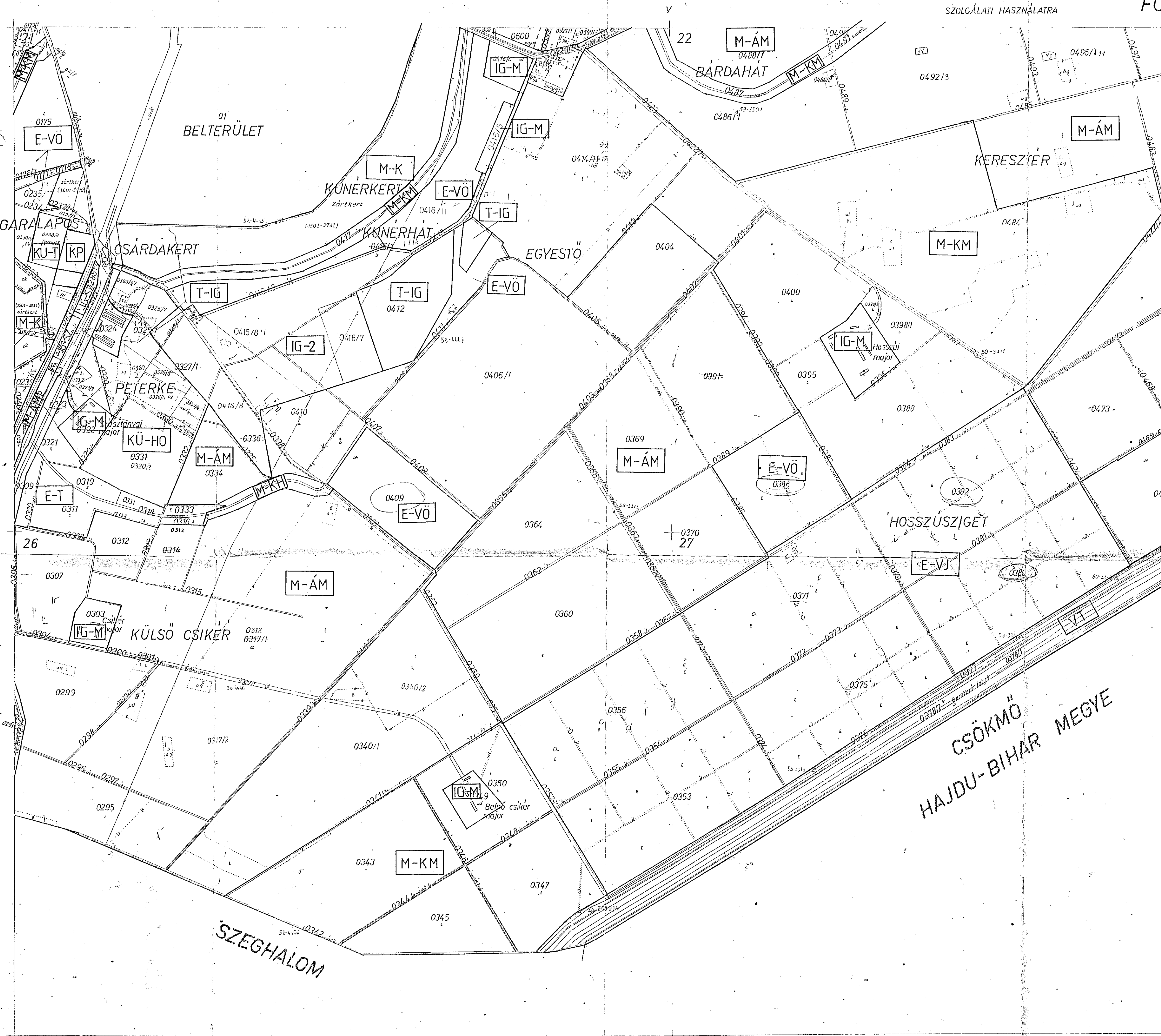
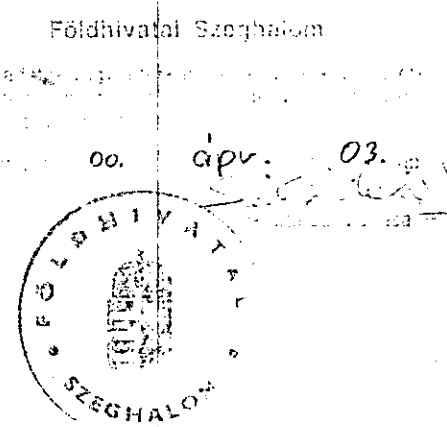
Sokszorosította az OFTH Kartográfiai Vállalata
 1976 szeptember
 Kiadástól felelős: Dr. József István
 MÉM OFTH ÉNG. SZ. 6.51/1976

"A nyilvántartási változások 1976 november 25-ig átvezetve"

Készült a 260/1963 /T.2./ ÁFTH sz. irányelvek és a
 118/1961 /T.17./ ÁFTH sz. utasítás előírásai szerint.

SZ-2/VII.

Község neve: Füzesgyarmat
 Helyszínelés éve: -
 Méretarány: 1:10.000
 Szelvény száma: VIII.



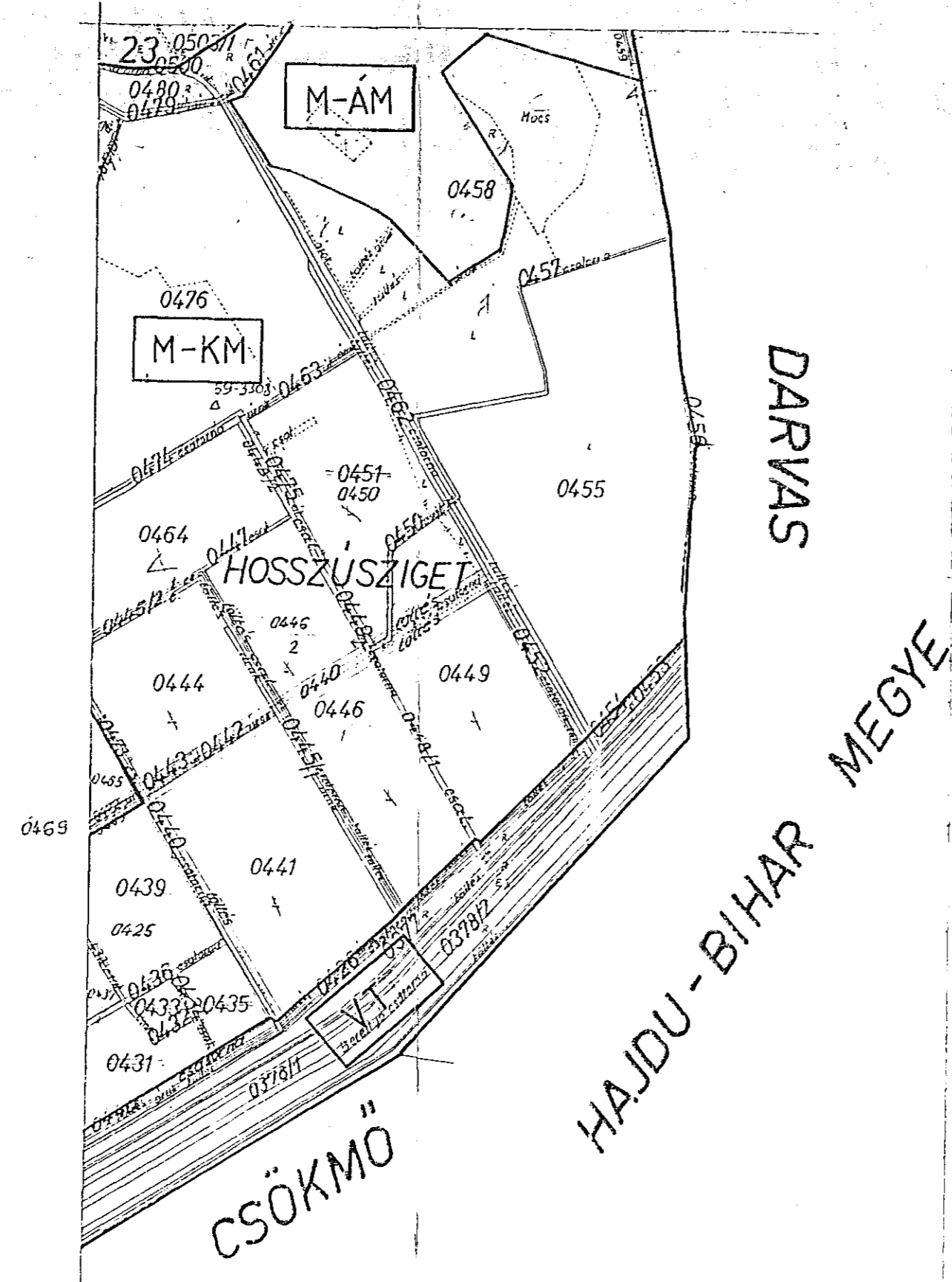
Szakszerkesztette az OFTH Karlsruhái Vállalata
 1978. évből
 Kiadástírt feld: Dr. Jós István
 MÉM OFTH ENG. SZ.: 6917/1978

„A nyilvántartási változások 1978. november 25-ig átvezetve”

Készült a 260/1963. I. T. 2./
 118/1961. I. T. 17./ ÁFTH sz. u.

Község neve: Füzessgyarmat
 Helyszínjelés éve: -
 Méretarány: 1:10.000
 Szelvény száma: IX.

Ar.: 03.
 Sz.: 03.
 Sz.: 03.



VI

SZOLGÁLATI HASZNÁLATRA

FÜZESSGYARMAT

Szakszerkesztette az OFTH Kartográfiai Vállalat
 1976. évi
 Kiadásánál Kélt. Dr. József terész
 MÉM OFTH ENG. SZ. 001/1976

"A nyilvántartási változások 1976. november 25-ig érvényesek."

Készült a 260/1963 /T.2./ ÁFTH sz. irányelvek és a
 118/1961 /T.12./ ÁFTH sz. utasítás előírásai szerint.

SZ-2/IX