
















JELMAGYARÁZAT





-  Belterület határa
-  Szabályozási vonal
-  Építési övezet, övezet határa
-  Javasolt telekhatár - irányadó elem
-  Kerékpárút
-  Védőtávolság
-  Autóbusz megálló
-  Közlekedési célú közterület - Helyi út területe (egyéb út)
-  Nyilvántartott régészeti lelőhely határa
-  Helyi jelentőségű természetvédelmi terület határa
-  Műemléki környezet határa
-  Beültetési kötelezettséggel érintett terület határa

Beépítésre szánt területek

Lakóterületek

- Kisvárosias lakóterület 
- Kertvárosias lakóterület 
- Központi vegyes terület 

Beépítésre nem szánt területek

- Erdő terület
- Védelmi célú erdő terület
- Védő erdő terület 
- Egészségügyi, turisztikai erdő terület 
- Mezőgazdasági terület
- Általános mezőgazdasági terület 
- Vízgazdálkodási terület 

Módosítással érintett terület

MÓDOSÍTOTT TERV KIVÁGAT

Készült az állami alapadatok felhasználásával.

Munka megnevezése: Herend településrendezési terve	m-BSZA-4 M=1:1500 2020. szeptember 14.
MÓDOSÍTOTT SZABÁLYOZÁSI TERVLAP KIVÁGAT	
Felelős tervező: Németh Ferenc okl. építészmérnök TT-1 19-0221 településrendezési vezető tervező	
Munkatárs: Németh Kristóf okl. tájépítész mérnök és természetvédelmi mérnök	