














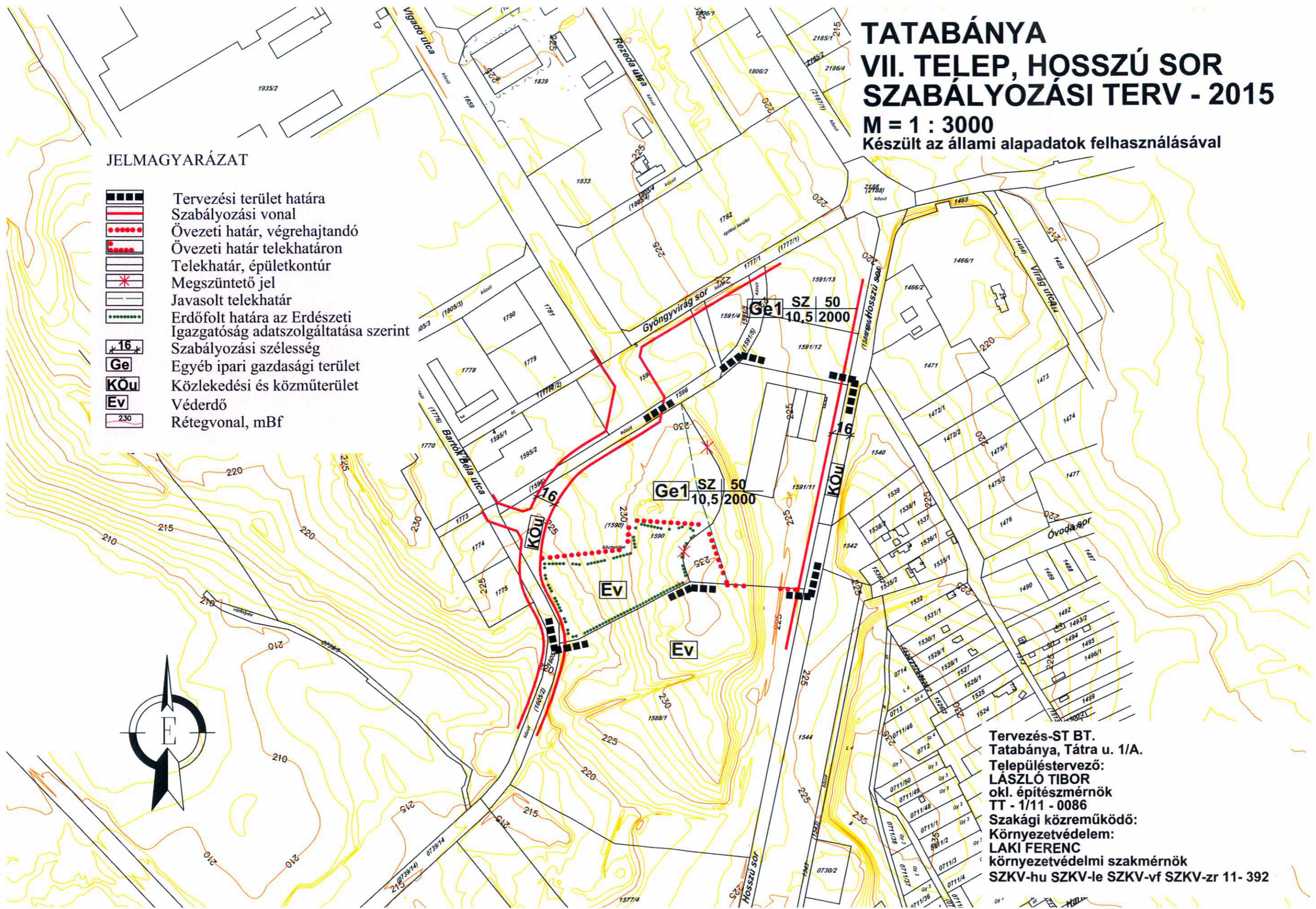
TATABÁNYA VII. TELEP, HOSSZÚ SOR SZABÁLYOZÁSI TERV - 2015

M = 1 : 3000

Készült az állami alapadatok felhasználásával

JELMAGYARÁZAT

-  Tervezési terület határa
-  Szabályozási vonal
-  Övezeti határ, végrehajtandó
-  Övezeti határ telekhatáron
-  Telekhatár, épületkontúr
-  Megszüntető jel
-  Javasolt telekhatár
-  Erdőfolt határa az Erdészeti Igazgatóság adatszolgáltatása szerint
-  Szabályozási szélesség
-  Egyéb ipari gazdasági terület
-  Közlekedési és közműterület
-  Véderdő
-  Rétegvonal, mBf



Tervezés-ST BT.
Tatabánya, Tatra u. 1/A.
Településtervező:
LÁSZLÓ TIBOR
okl. építész mérnök
TT - 1/11 - 0086
Szakági közreműködő:
Környezetvédelem:
LAKI FERENC
környezetvédelmi szakmérnök
SZKV-hu SZKV-le SZKV-vf SZKV-zr 11- 392