

JÁNOSOMORJA




TELEPÜLÉSRENDEZÉSI TERV

SZABÁLYOZÁSI TERV

M 1 : 2 000



JELMAGYARÁZAT A MÓDOSÍTÁSSAL ÉRINTETT TERÜLETRE

-  Módosítással érintett terület határa
-  Meglévő, megmaradó szabályozási vonal
-  Tervezett szabályozási vonal

Jánossomorja Város Önkormányzata Képviselő- testülete
26/2015.(XI.25.) önkormányzati rendeletének melléklete

REGIOPLAN

Környezet- és Településtervező KFT.
9022 Győr, Újkapu u. 13.
Tel./Fax: 96/311-304, 529-751
e-mail:regioplan@regioplan.hu



Megrendelő neve:	Jánossomorja Város Önkormányzata		Munkaszám:	Rp.I.182-15	
Munka neve:	Jánossomorja város településrendezési terv	Munkarész neve:	Szabályozási terv	Méretarány:	M 1:2 000
Rajz címe:	Szabályozási és övezeti terv I/IM		Rajzszám:	SZ-J1/1M	
Felelős településtervező:	Felelős közlekedéstervező:	Felelős közműtervező:	Felelős zöldfelületi és tájrendezési tervező:	Dokumentálás dátuma:	2015.12.
Pekterné Szabó Piroska TT1-08-0073	Réder Tibor Tk0 08-0133	Ferenczi Huba TE-T08-0253 TV-T08-0253	Pekterné Szabó Piroska TK-08-0073		

A tervezési alaptérkép az állami alapadatok felhasználásával készült

