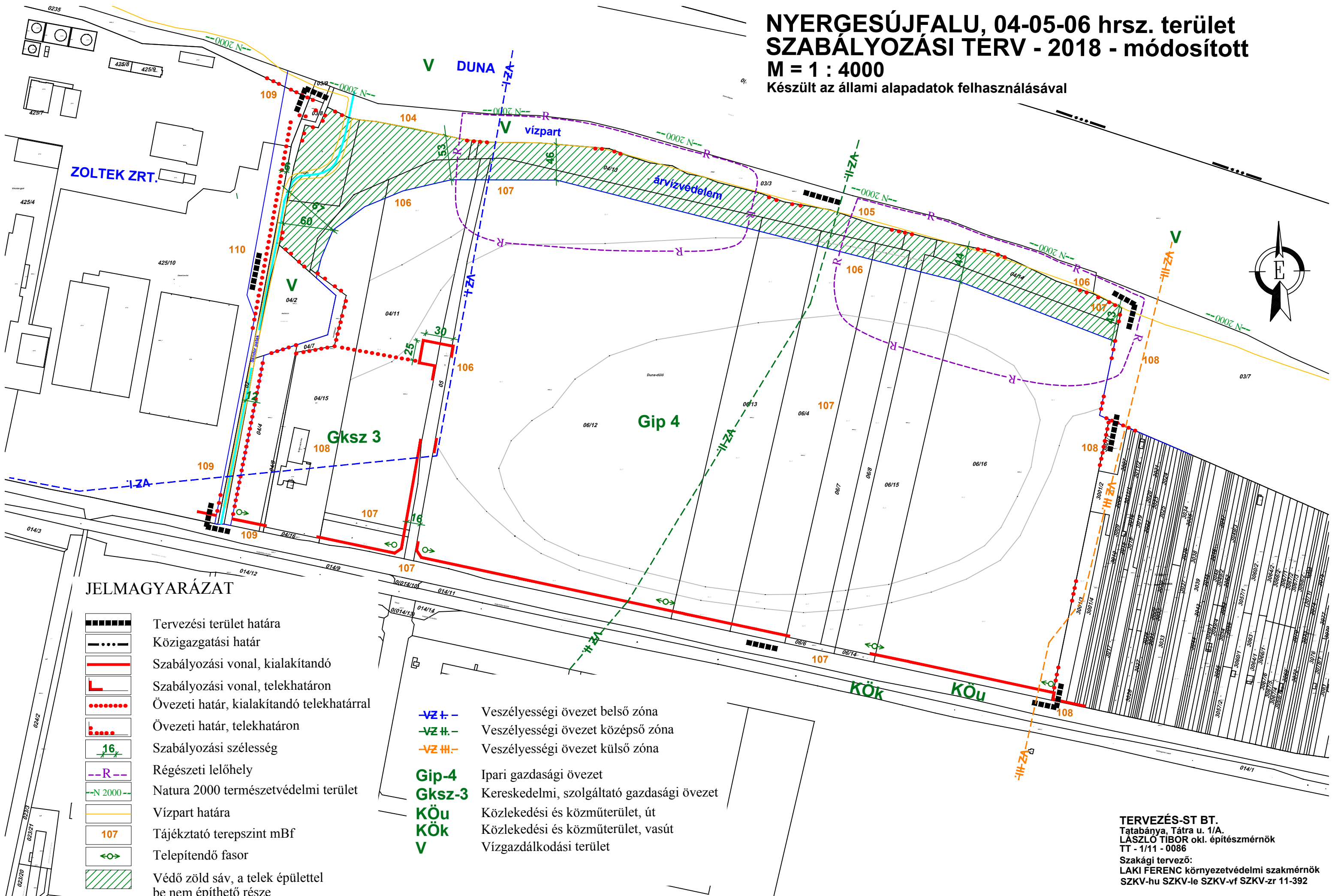







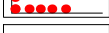

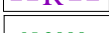





NYERGESÚJFALU, 04-05-06 hrsz. terület SZABÁLYOZÁSI TERV - 2018 - módosított




M = 1 : 4000

Készült az állami alapadatok felhasználásával



JELMAGYARÁZAT

-  Tervezési terület határa
-  Közigazgatási határ
-  Szabályozási vonal, kialakítandó
-  Szabályozási vonal, telekhatáron
-  Övezeti határ, kialakítandó telekhatárral
-  Övezeti határ, telekhatáron
-  Szabályozási szélesség
-  Régészeti lelőhely
-  Natura 2000 természetvédelmi terület
-  Vízpart határa
-  Tájéktató terepszint mBf
-  Telepítendő faszor
-  Védő zöld sáv, a telek épülettel be nem építhető része

-  Veszélyességi övezet belső zóna
-  Veszélyességi övezet középső zóna
-  Veszélyességi övezet külső zóna
- Gip-4** Ipari gazdasági övezet
- Gksz-3** Kereskedelmi, szolgáltató gazdasági övezet
- Köü** Közlekedési és közműterület, út
- Kök** Közlekedési és közműterület, vasút
- V** Vízgazdálkodási terület

TERVEZÉS-ST BT.
Tatabánya, Tátra u. 1/A.
LÁSZLÓ TIBOR okl. építészmérnök
TT - 1/11 - 0086
Szakági tervező:
LAKI FERENC környezetvédelmi szakmérnök
SZKV-hu SZKV-le SZKV-vf SZKV-zr 11-392