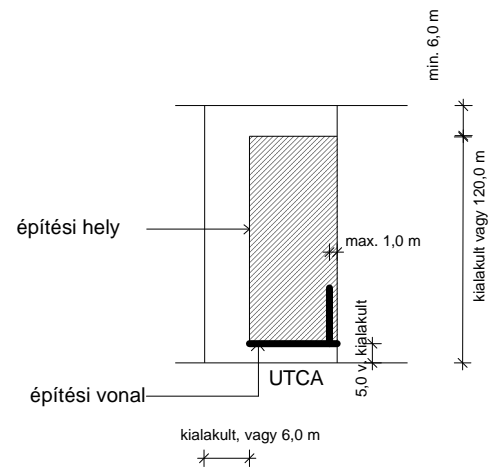
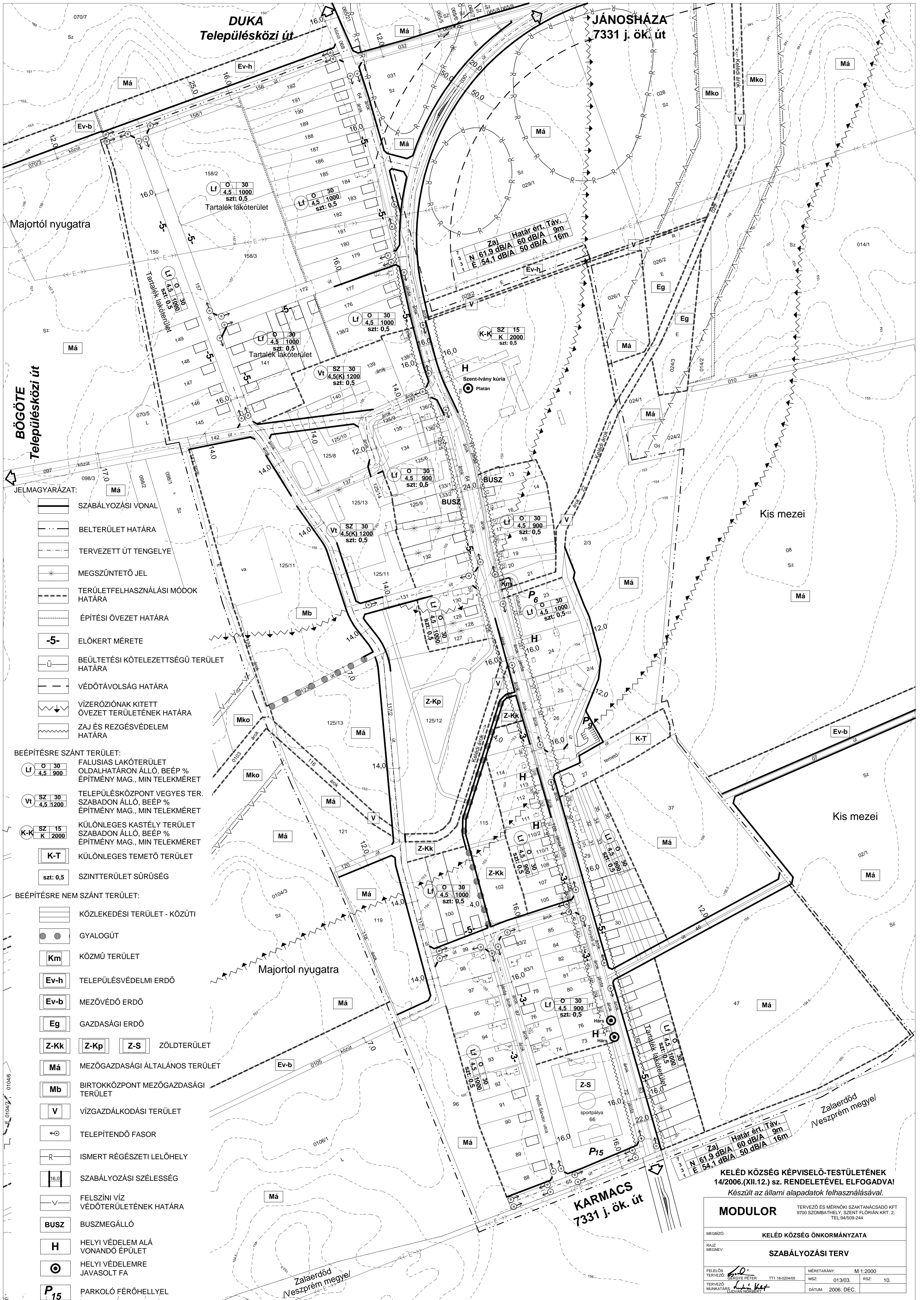


OLDALHATÁRONÁLLÓ BEÉPÍTÉS



M= megengedett építménymagasság

Lakóépülettől különállóan épített önálló rendeltetési egység a lakóháztól min 6,0m távolságban az építési helyen belül létesíthető!



JELMAGYARÁZAT:

- SZABÁLYOZÁSI VONAL
- BELTERÜLET HATÁRA
- TERVEZETT ÚT TENGELYE
- MEGSZÜNTETŐ JEL
- TERÜLETFELHASZNÁLÁSI MÓDOK HATÁRA
- ÉPÍTÉSI ÖVEZET HATÁRA
- 5- ELŐKERT MÉRETE
- BEÜLTETÉSI KÖTELEZETTSÉGÜ TERÜLET HATÁRA
- VÉDŐTÁVOLSÁG HATÁRA
- VÍZERŐZŐNAK KITETT ÖVEZET TERÜLETÉNEK HATÁRA
- ZAJ ÉS REZGÉSVÉDELME HATÁRA

BEÉPÍTÉSRE SZÁNT TERÜLET:

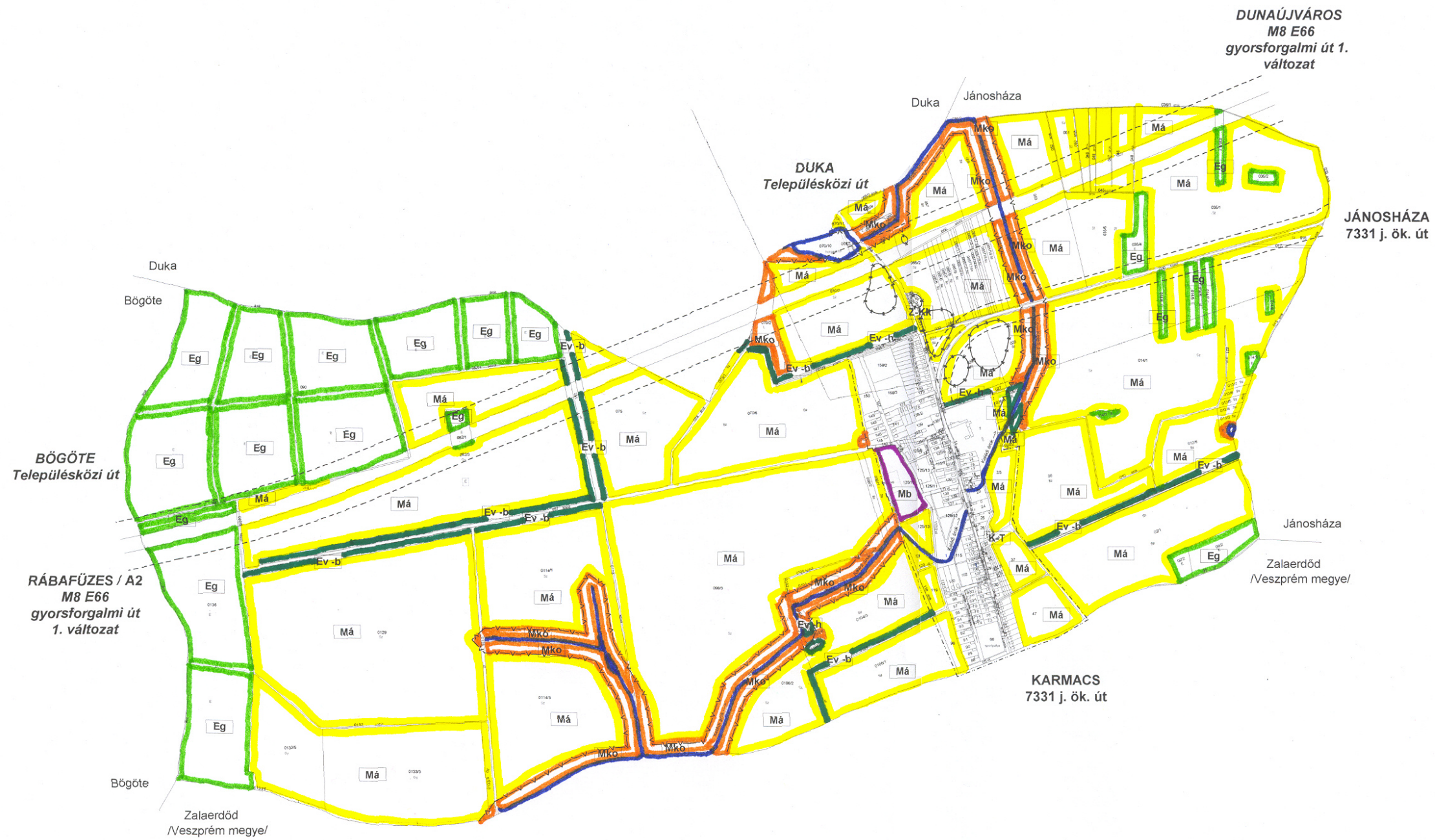
- Lf** $\frac{0}{4.5} \frac{30}{900}$ FALUSIAS LAKÓTERÜLET
OLDALHATÁRON ÁLLÓ, BEÉP %
ÉPÍTMÉNY MAG., MIN TELEKMÉRET
- Vt** $\frac{SZ}{4.5} \frac{30}{1200}$ TELEPÜLÉSKÖZPONT VEGYES TER.
SZABADON ÁLLÓ, BEÉP %
ÉPÍTMÉNY MAG., MIN TELEKMÉRET
- K-K** $\frac{SZ}{K} \frac{15}{2000}$ KÜLÖNLEGES KASTÉLY TERÜLET
SZABADON ÁLLÓ, BEÉP %
ÉPÍTMÉNY MAG., MIN TELEKMÉRET
- K-T** KÜLÖNLEGES TEMETŐ TERÜLET
- szt: 0,5** SZINTTERÜLET SŰRŰSÉG

BEÉPÍTÉSRE NEM SZÁNT TERÜLET:

- KÖZLEKEDÉSI TERÜLET - KÖZÜTI
- GYALOGÚT
- Km** KÖZMŰ TERÜLET
- Ev-h** TELEPÜLÉSVÉDELMI ERDŐ
- Ev-b** MEZŐVÉDŐ ERDŐ
- Eg** GAZDASÁGI ERDŐ
- Z-Kk** **Z-Kp** **Z-S** ZÖLDTERÜLET
- Má** MEZŐGAZDASÁGI ÁLTALÁNOS TERÜLET
- Mb** BIRTOKKÖZPONT MEZŐGAZDASÁGI TERÜLET
- V** VÍZGAZDÁLKODÁSI TERÜLET
- TELEPÍTENDŐ FASOR
- R** ISMERT RÉGÉSZETI LELŐHELY
- SZABÁLYOZÁSI SZÉLESSÉG
- FELSZÍNI VÍZ VÉDŐTERÜLETÉNEK HATÁRA
- BUSZ** BUSZMEGÁLLÓ
- H** HELYI VÉDELME ALÁ VONANDÓ ÉPÜLET
- HELYI VÉDELMERE JAVASOLT FA
- P15** PARKOLÓ FÉRŐHELYEL

**KELÉD KÖZSÉG KÉPVISELŐ-TESTÜLETÉNEK
14/2006.(XII.12.) sz. RENDELETÉVEL ELFOGADVA!**
Készült az állami alapadatok felhasználásával.

MODULOR		TERVEZŐ ES MÉRŐNKI SZAKTANÁCSADÓ KFT 9700 SZOMBATHELY, SZENT FLORIÁN KRT. 2. TEL:94/509-244	
MEGBÍZÓ: KELÉD KÖZSÉG ÖNKORMÁNYZATA		RAJZ MEGNEVE: SZABÁLYOZÁSI TERV	
FELELŐS TERVEZŐ:	MÉRÉRTÁRNY: M 1:2000	MSZ: 013/03.	RSZ: 10.
TERVEZŐ MUNKATÁRS:	DÁTUM: 2006. DEC.		



- SZABÁLYOZÁSI ELEMELK**
- BELTERÜLET HATÁRA
 - SZABÁLYOZÁSI VONAL /KÖZLEKEDÉSI TER./
 - TERÜLETFELHASZNÁLÁSI EGYSÉG HATÁRA /HA AZ NEM SZABÁLYOZÁSI VONAL/
 - VÉDŐTÁVOLSÁG
 - TERMÉSZETVÉDELMI, VÍZVÉDELMI ZÓNA HATÁRA
 - TERMÉSZETVÉDELMI, VÍZVÉDELMI ZÓNA HATÁRA

BEÉPÍTÉSRE SZÁNT TERÜLET: KÜLÖNLEGES TERÜLET

- K-T** TEMETŐ KÜLÖNLEGES TERÜLET

BEÉPÍTÉSRE NEM SZÁNT TERÜLET: MEZŐGAZDASÁGI TERÜLET

- Ma** ÁLTALÁNOS MEZŐGAZDASÁGI ÖVEZET
- Mb** BIRTOKKÖZPONT MEZŐGAZDASÁGI ÖVEZET
- MEZŐGAZDASÁGI KORLÁTOZOTT HASZNÁLATÚ TERÜLET
- Mko** VÉDETT VAGY VÉDENDŐ MEZŐGAZDASÁGI TERÜLET

ZÖLD TERÜLET

- Z-Kk** KÖZKERT ZÖLDTERÜLET

ERDŐ TERÜLET

- Eg** GAZDASÁGI RENDELTETÉSŰ ERDŐÖVEZET
- VÉDŐ ERDŐ TERÜLET
- Ev-b** MEZŐVÉDŐ ERDŐ
- Ev-h** TELEPÜLÉSVÉDELMI ERDŐ

- KÖZLEKEDÉSI TERÜLET
- VÍZGAZDÁLKODÁSI TERÜLET

A BELTERÜLETET ÉS ITT NEM SZABÁLYOZOTT TERÜLETEKET LÁSD. 10. SZABÁLYOZÁSI TERVLAPON!

KÉSZÜLT AZ ÁLLAMI ALAPADATOK FELHASZNÁLÁSÁVAL

MODULOR		TERVEZŐ ÉS MÉRNOKI SZAKTANÁCSADÓ KFT 9700 SZOMBATHELY, SZENT FLÓRIÁN KRT. 2 TEL. 945039-244	
MESZŐZŐ	KELED KÖZSÉG ÖNKORMÁNYZATA		
SZÁLL. MEGNEV.	SZABÁLYOZÁSI TERV KÜLTERÜLET		
FELELŐS TERVEZŐ	MÉRETEK	M 1:20 000	
TERVEZŐ	TERVEZŐ	MÉZ.	11. 01/3/03. 11.
TERVEZŐ	TERVEZŐ	DATUM	2006.